



Liberté • Égalité • Fraternité
RÉPUBLIQUE FRANÇAISE

PRÉFET DE L'ISÈRE

Préfecture de l'Isère
Direction des Relations avec les Collectivités
Droits des sols et animation juridique

UD DREAL 38
Pôle Risques Technologiques

Affaire suivie par : Alexis Miller
Tél. : 04 76 69 34 02
Fax : 04 38 49 91 95
courriel : alexis.miller@developpement-durable.gouv.fr

ARRÊTÉ PRÉFECTORAL N° 38-2017-03-15-013

**instituant des servitudes d'utilité publique prenant en compte la maîtrise des
risques autour des canalisations de transport de gaz naturel ou assimilé,
d'hydrocarbures et de produits chimiques sur la commune de
Anthon**

LE PRÉFET DE L'ISERE

Chevalier de la Légion d'Honneur
Chevalier de l'Ordre National du Mérite

VU le code de l'environnement, et notamment ses articles L.555-16, R.555-30 et R.555-31 ;

VU le code de l'urbanisme notamment ses articles L.121-1, L.121-2, L.122-1, L.123-1 et R.431-16

VU le code de la construction et de l'habitation, notamment ses articles R.122-22 et R.123-46 ;

VU l'arrêté du 5 mars 2014 définissant les modalités d'application du chapitre V du titre V du livre V du code de l'environnement et portant règlement de la sécurité des canalisations de transport de gaz naturel ou assimilé, d'hydrocarbures et de produits chimiques ;

VU le rapport de la direction régionale de l'environnement, de l'aménagement et du logement de la région Auvergne-Rhône-Alpes, en date du 23 novembre 2016 ;

VU l'avis émis par le conseil départemental de l'environnement et des risques sanitaires et technologiques de l'Isère le 15 décembre 2016 ;

CONSIDERANT que selon l'article L555-16 du code de l'environnement, les périmètres à l'intérieur desquels les dispositions en matière de maîtrise de l'urbanisation s'appliquent sont déterminés par les risques susceptibles d'être créés par une canalisation de transport en service, notamment les risques d'incendie, d'explosion ou d'émanation de produits toxiques, menaçant gravement la santé ou la sécurité des personnes ;

CONSIDERANT que les canalisations de transport de gaz naturel ou assimilé, d'hydrocarbures et de produits chimiques, en service à la date de l'entrée en vigueur des articles R555-1 et suivants du code de l'environnement, doivent faire l'objet d'institution de servitudes d'utilité publique relatives à la maîtrise de l'urbanisation en raison des dangers et des inconvénients qu'elles présentent ;

Sur proposition du secrétaire général de la préfecture de l'Isère ;

ARRÊTE

ARTICLE 1^{ER} – INSTAURATION DES SERVITUDES

Des servitudes d'utilité publique (SUP) sont instituées dans les zones d'effets générées par les phénomènes dangereux susceptibles de se produire sur les canalisations de transport décrites ci-après, conformément aux distances figurant dans les tableaux ci-dessous et reproduites sur la carte annexée au présent arrêté.

ARTICLE 2 – NATURE DES SERVITUDES

Conformément à l'article R.555-30 b) du code de l'environnement, les servitudes sont les suivantes, en fonction des zones d'effets :

Servitude SUP1, correspondant à la zone des premiers effets létaux (PEL) en cas de phénomène dangereux de référence majorant au sens de l'article R.555-39 du code de l'environnement :

La délivrance d'un permis de construire relatif à un établissement recevant du public susceptible de recevoir plus de 100 personnes ou à un immeuble de grande hauteur est subordonnée à la fourniture d'une analyse de compatibilité ayant reçu l'avis favorable du transporteur ou, en cas d'avis défavorable du transporteur, l'avis favorable du Préfet rendu au vu de l'expertise mentionnée au III de l'article R 555-31 du code de l'environnement.

L'analyse de compatibilité est établie conformément aux dispositions de l'arrêté ministériel du 5 mars 2014 susvisé.

Servitude SUP2, correspondant à la zone des premiers effets létaux (PEL) en cas de phénomène dangereux de référence réduit au sens de l'article R.555-39 du code de l'environnement :

L'ouverture d'un établissement recevant du public susceptible de recevoir plus de 300 personnes ou d'un immeuble de grande hauteur est interdite.

Servitude SUP3, correspondant à la zone d'effets létaux significatifs (ELS) en cas de phénomène dangereux de référence réduit au sens de l'article R.555-39 du code de l'environnement :

L'ouverture d'un établissement recevant du public susceptible de recevoir plus de 100 personnes ou d'un immeuble de grande hauteur est interdite.

ARTICLE 3 – ZONES DE SERVITUDES

Seules les distances SUP1 sont reproduites dans la carte annexée au présent arrêté.

Les restrictions supplémentaires fixées par l'article 2 pour les projets d'urbanisme dont l'emprise atteint les SUP2 ou SUP3 sont mises en œuvre dans le cadre de l'instruction de l'analyse de compatibilité obligatoire pour tout projet dont l'emprise atteint la SUP1.

NOTA : Dans les tableaux ci-dessous :

- PMS : Pression Maximale de Service de la canalisation
- DN : Diamètre Nominal de la canalisation.
- Distances S.U.P : Distances en mètres de part et d'autre de la canalisation définissant les limites des zones concernées par les servitudes d'utilité publique.

En cas d'écart entre les valeurs des distances SUP figurant dans les tableaux ci-dessous et la représentation cartographique des SUP telle qu'annexée au présent arrêté, les valeurs des tableaux font foi, appliquées au tracé réel des canalisations concernées.

Nom de la commune : Anthon

Code INSEE : 38011

CANALISATIONS DE TRANSPORT DE GAZ NATUREL EXPLOITÉE PAR LE TRANSPORTEUR :

GRTgaz
Immeuble Bora, 6 rue Raoul Nordling
92277 BOIS COLLOMBES Cedex

- **Ouvrages traversant la commune**

Nom de la canalisation	PMS (bar)	DN	Longueur dans la commune (en mètres)	Implantation	Distances S.U.P. en mètres (de part et d'autre de la canalisation)		
					SUP1	SUP2	SUP3
Alimentation CHARVIEU-CHAVAGNEUX DP	67.7	150	663	enterré	45	5	5
EST LYONNAIS	80.0	800	216	enterré	390	5	5

- **Ouvrages ne traversant pas la commune, mais dont les zones d'effets atteignent cette dernière**

Néant

- **Installations annexes situées sur la commune**

Néant

- **Installations annexes non situées sur la commune, mais dont les zones d'effets atteignent cette dernière**

Néant

ARTICLE 4 – INFORMATION DU TRANSPORTEUR

Conformément à l'article R.555-46 du code de l'environnement, le maire informe le transporteur de tout permis de construire ou certificat d'urbanisme (d'information ou opérationnel) délivré dans l'une des zones définies à l'article 2.

ARTICLE 5 – ANNEXION AU DOCUMENT D'URBANISME

Les servitudes instituées par le présent arrêté sont annexées au document d'urbanisme en vigueur de la commune, conformément aux articles L.151-43, L.153-60, L.161-1 et L163-10 du code de l'urbanisme.

ARTICLE 6 – NOTIFICATION ET PUBLICITÉ

En application du R.555-53 du code de l'environnement, le présent arrêté sera

- publié au recueil des actes administratifs de la préfecture de l'Isère
- publié sur le site internet de la préfecture de l'Isère

En outre, une copie de l'arrêté sera adressée à l'établissement public de coopération intercommunal concerné et/ou au maire de la commune d'Anthon, à la directrice départementale des Territoires de l'Isère, la Directrice Régionale de l'Environnement, de l'Aménagement et du Logement Auvergne-Rhône-Alpes et au transporteur concerné.

ARTICLE 7 – DÉLAIS ET VOIES DE RECOURS

Cet arrêté pourra faire l'objet d'un recours contentieux auprès du tribunal administratif de Grenoble (2, place de Verdun – BP 1135 – 38002 Grenoble cedex 1) dans un délai de deux mois à compter de l'accomplissement de l'ensemble des mesures de publicité prévues à l'article R 555-53.

ARTICLE 8 – EXÉCUTION


Le secrétaire général de la préfecture de l'Isère, le président de l'établissement public de coopération intercommunale compétent ou le maire de la commune d'Anthon, la directrice départementale des territoires, la directrice régionale de l'environnement, de l'aménagement et du logement Auvergne-Rhône-Alpes sont chargés chacun en ce qui le concerne de l'exécution du présent arrêté.

Fait à Grenoble, le

15 MARS 2017

Le préfet

*Pour le Préfet, par délégation
la Secrétaire Générale*



Violaine DEMARET



Liberté • Égalité • Fraternité

RÉPUBLIQUE FRANÇAISE

PRÉFET DE L'ISÈRE

Préfecture de l'Isère
Direction des Relations avec les Collectivités
Droits des sols et animation juridique

UD DREAL 38
Pôle Risques Technologiques

Affaire suivie par : Alexis Miller
Tél. : 04 76 69 34 02
Fax : 04 38 49 91 95
courriel : alexis.miller@developpement-durable.gouv.fr

ARRÊTÉ PRÉFECTORAL N°38-2017-03-15-073

**instituant des servitudes d'utilité publique prenant en compte la maîtrise des
risques autour des canalisations de transport de gaz naturel ou assimilé,
d'hydrocarbures et de produits chimiques sur la commune de
Aoste**

LE PRÉFET DE L'ISERE
Chevalier de la Légion d'Honneur
Chevalier de l'Ordre National du Mérite

VU le code de l'environnement, et notamment ses articles L.555-16, R.555-30 et R.555-31 ;

VU le code de l'urbanisme notamment ses articles L.121-1, L.121-2, L.122-1, L.123-1 et R.431-16

VU le code de la construction et de l'habitation, notamment ses articles R.122-22 et R.123-46 ;

VU l'arrêté du 5 mars 2014 définissant les modalités d'application du chapitre V du titre V du livre V du code de l'environnement et portant règlement de la sécurité des canalisations de transport de gaz naturel ou assimilé, d'hydrocarbures et de produits chimiques ;

VU le rapport de la direction régionale de l'environnement, de l'aménagement et du logement de la région Auvergne-Rhône-Alpes, en date du 23 novembre 2016 ;

VU l'avis émis par le conseil départemental de l'environnement et des risques sanitaires et technologiques de l'Isère le 15 décembre 2016 ;

CONSIDERANT que selon l'article L555-16 du code de l'environnement, les périmètres à l'intérieur desquels les dispositions en matière de maîtrise de l'urbanisation s'appliquent sont déterminés par les risques susceptibles d'être créés par une canalisation de transport en service, notamment les risques d'incendie, d'explosion ou d'émanation de produits toxiques, menaçant gravement la santé ou la sécurité des personnes ;

CONSIDERANT que les canalisations de transport de gaz naturel ou assimilé, d'hydrocarbures et de produits chimiques, en service à la date de l'entrée en vigueur des articles R555-1 et suivants du code de l'environnement, doivent faire l'objet d'institution de servitudes d'utilité publique relatives à la maîtrise de l'urbanisation en raison des dangers et des inconvénients qu'elles présentent ;

Sur proposition du secrétaire général de la préfecture de l'Isère ;

ARRÊTE

ARTICLE 1^{ER} – INSTAURATION DES SERVITUDES

Des servitudes d'utilité publique (SUP) sont instituées dans les zones d'effets générées par les phénomènes dangereux susceptibles de se produire sur les canalisations de transport décrites ci-après, conformément aux distances figurant dans les tableaux ci-dessous et reproduites sur la carte annexée au présent arrêté.

ARTICLE 2 – NATURE DES SERVITUDES

Conformément à l'article R.555-30 b) du code de l'environnement, les servitudes sont les suivantes, en fonction des zones d'effets :

Servitude SUP1, correspondant à la zone des premiers effets létaux (PEL) en cas de phénomène dangereux de référence majorant au sens de l'article R.555-39 du code de l'environnement :

La délivrance d'un permis de construire relatif à un établissement recevant du public susceptible de recevoir plus de 100 personnes ou à un immeuble de grande hauteur est subordonnée à la fourniture d'une analyse de compatibilité ayant reçu l'avis favorable du transporteur ou, en cas d'avis défavorable du transporteur, l'avis favorable du Préfet rendu au vu de l'expertise mentionnée au III de l'article R 555-31 du code de l'environnement.

L'analyse de compatibilité est établie conformément aux dispositions de l'arrêté ministériel du 5 mars 2014 susvisé.

Servitude SUP2, correspondant à la zone des premiers effets létaux (PEL) en cas de phénomène dangereux de référence réduit au sens de l'article R.555-39 du code de l'environnement :

L'ouverture d'un établissement recevant du public susceptible de recevoir plus de 300 personnes ou d'un immeuble de grande hauteur est interdite.

Servitude SUP3, correspondant à la zone d'effets létaux significatifs (ELS) en cas de phénomène dangereux de référence réduit au sens de l'article R.555-39 du code de l'environnement :

L'ouverture d'un établissement recevant du public susceptible de recevoir plus de 100 personnes ou d'un immeuble de grande hauteur est interdite.

ARTICLE 3 – ZONES DE SERVITUDES

Seules les distances SUP1 sont reproduites dans la carte annexée au présent arrêté.

Les restrictions supplémentaires fixées par l'article 2 pour les projets d'urbanisme dont l'emprise atteint les SUP2 ou SUP3 sont mises en œuvre dans le cadre de l'instruction de l'analyse de compatibilité obligatoire pour tout projet dont l'emprise atteint la SUP1.

NOTA : Dans les tableaux ci-dessous :

- PMS : Pression Maximale de Service de la canalisation
- DN : Diamètre Nominal de la canalisation.
- Distances S.U.P : Distances en mètres de part et d'autre de la canalisation définissant les limites des zones concernées par les servitudes d'utilité publique.

En cas d'écart entre les valeurs des distances SUP figurant dans les tableaux ci-dessous et la représentation cartographique des SUP telle qu'annexée au présent arrêté, les valeurs des tableaux font foi, appliquées au tracé réel des canalisations concernées.

Nom de la commune : Aoste

Code INSEE : 38012

CANALISATIONS DE TRANSPORT DE GAZ NATUREL EXPLOITÉE PAR LE TRANSPORTEUR :

GRTgaz
Immeuble Bora, 6 rue Raoul Nordling
92277 BOIS COLLOMBES Cedex

- **Ouvrages traversant la commune**

Nom de la canalisation	PMS (bar)	DN	Longueur dans la commune (en mètres)	Implantation	Distances S.U.P. en mètres (de part et d'autre de la canalisation)		
					SUP1	SUP2	SUP3
Alimentation CHAMPAGNEUX CI T.I.E.S	67.7	80	699	enterré	15	5	5
Alimentation CHAMPAGNEUX CI T.I.E.S	67.7	80	12	enterré	15	5	5
BOURGOIN- BELLEY- PONT DE BEAUVOISIN	67.7	100	299	enterré	25	5	5
BOURGOIN- BELLEY- PONT DE BEAUVOISIN	67.7	100	101	aérien	25	13	13
BOURGOIN- BELLEY- PONT DE BEAUVOISIN	67.7	100	2289	enterré	25	5	5
BOURGOIN- BELLEY- PONT DE BEAUVOISIN	67.7	100	2059	enterré	25	5	5

NOTA : Si la SUP1 du tracé adjacent enterré est plus large que celle d'un tronçon aérien, c'est elle qui doit être prise en compte au droit du tronçon aérien.

- **Ouvrages ne traversant pas la commune, mais dont les zones d'effets atteignent cette dernière**

Néant

- **Installations annexes situées sur la commune**

Nom de l'installation	Distances S.U.P. en mètres (à partir de l'installation)		
	SUP1	SUP2	SUP3
AOSTE SECT DP	35	6	6

NOTA : Si la SUP1 du tracé adjacent est plus large que celle de l'installation annexe, c'est elle qui doit être prise en compte au droit de l'installation annexe.

- **Installations annexes non situées sur la commune, mais dont les zones d'effets atteignent cette dernière**

Néant

ARTICLE 4 – INFORMATION DU TRANSPORTEUR

Conformément à l'article R.555-46 du code de l'environnement, le maire informe le transporteur de tout permis de construire ou certificat d'urbanisme (d'information ou opérationnel) délivré dans l'une des zones définies à l'article 2.

ARTICLE 5 – ANNEXION AU DOCUMENT D'URBANISME

Les servitudes instituées par le présent arrêté sont annexées au document d'urbanisme en vigueur de la commune, conformément aux articles L.151-43, L.153-60, L.161-1 et L163-10 du code de l'urbanisme.

ARTICLE 6 – NOTIFICATION ET PUBLICITÉ

En application du R.555-53 du code de l'environnement, le présent arrêté sera

- publié au recueil des actes administratifs de la préfecture de l'Isère
- publié sur le site internet de la préfecture de l'Isère

En outre, une copie de l'arrêté sera adressée à l'établissement public de coopération intercommunale concerné et/ou au maire de la commune d'Aoste, à la directrice départementale des Territoires de l'Isère, la Directrice Régionale de l'Environnement, de l'Aménagement et du Logement Auvergne-Rhône-Alpes et au transporteur concerné.

ARTICLE 7 – DÉLAIS ET VOIES DE RECOURS

Cet arrêté pourra faire l'objet d'un recours contentieux auprès du tribunal administratif de Grenoble (2, place de Verdun – BP 1135 – 38002 Grenoble cedex 1) dans un délai de deux mois à compter de l'accomplissement de l'ensemble des mesures de publicité prévues à l'article R 555-53.

ARTICLE 8 – EXÉCUTION

Le secrétaire général de la préfecture de l'Isère, le président de l'établissement public de coopération intercommunale compétent ou le maire de la commune d'Aoste, la directrice départementale des territoires, la directrice régionale de l'environnement, de l'aménagement et du logement Auvergne-Rhône-Alpes sont chargés chacun en ce qui le concerne de l'exécution du présent arrêté.

Fait à Grenoble, le

15 MARS 2017

Le préfet

*Pour le Préfet, par délégation
la Secrétaire Générale*


Violaine DEMARET



Liberté • Égalité • Fraternité

RÉPUBLIQUE FRANÇAISE

PRÉFET DE L'ISÈRE

Préfecture de l'Isère
Direction des Relations avec les Collectivités
Droits des sols et animation juridique

UD DREAL 38
Pôle Risques Technologiques

Affaire suivie par : Alexis Miller
Tél. : 04 76 69 34 02
Fax : 04 38 49 91 95
courriel : alexis.miller@developpement-durable.gouv.fr

ARRÊTÉ PRÉFECTORAL N° 38-2017-03-15-013

instituant des servitudes d'utilité publique prenant en compte la maîtrise des risques autour des canalisations de transport de gaz naturel ou assimilé, d'hydrocarbures et de produits chimiques sur la commune de Apprieu

LE PRÉFET DE L'ISERE
Chevalier de la Légion d'Honneur
Chevalier de l'Ordre National du Mérite

VU le code de l'environnement, et notamment ses articles L.555-16, R.555-30 et R.555-31 ;

VU le code de l'urbanisme notamment ses articles L.121-1, L.121-2, L.122-1, L.123-1 et R.431-16

VU le code de la construction et de l'habitation, notamment ses articles R.122-22 et R.123-46 ;

VU l'arrêté du 5 mars 2014 définissant les modalités d'application du chapitre V du titre V du livre V du code de l'environnement et portant règlement de la sécurité des canalisations de transport de gaz naturel ou assimilé, d'hydrocarbures et de produits chimiques ;

VU le rapport de la direction régionale de l'environnement, de l'aménagement et du logement de la région Auvergne-Rhône-Alpes, en date du 23 novembre 2016 ;

VU l'avis émis par le conseil départemental de l'environnement et des risques sanitaires et technologiques de l'Isère le 15 décembre 2016 ;

CONSIDERANT que selon l'article L555-16 du code de l'environnement, les périmètres à l'intérieur desquels les dispositions en matière de maîtrise de l'urbanisation s'appliquent sont déterminés par les risques susceptibles d'être créés par une canalisation de transport en service, notamment les risques d'incendie, d'explosion ou d'émanation de produits toxiques, menaçant gravement la santé ou la sécurité des personnes ;

CONSIDERANT que les canalisations de transport de gaz naturel ou assimilé, d'hydrocarbures et de produits chimiques, en service à la date de l'entrée en vigueur des articles R555-1 et suivants du code de l'environnement, doivent faire l'objet d'institution de servitudes d'utilité publique relatives à la maîtrise de l'urbanisation en raison des dangers et des inconvénients qu'elles présentent ;

Sur proposition du secrétaire général de la préfecture de l'Isère ;

ARRÊTE

ARTICLE 1^{ER} – INSTAURATION DES SERVITUDES

Des servitudes d'utilité publique (SUP) sont instituées dans les zones d'effets générées par les phénomènes dangereux susceptibles de se produire sur les canalisations de transport décrites ci-après, conformément aux distances figurant dans les tableaux ci-dessous et reproduites sur la carte annexée au présent arrêté.

ARTICLE 2 – NATURE DES SERVITUDES

Conformément à l'article R.555-30 b) du code de l'environnement, les servitudes sont les suivantes, en fonction des zones d'effets :

Servitude SUP1, correspondant à la zone des premiers effets létaux (PEL) en cas de phénomène dangereux de référence majorant au sens de l'article R.555-39 du code de l'environnement :

La délivrance d'un permis de construire relatif à un établissement recevant du public susceptible de recevoir plus de 100 personnes ou à un immeuble de grande hauteur est subordonnée à la fourniture d'une analyse de compatibilité ayant reçu l'avis favorable du transporteur ou, en cas d'avis défavorable du transporteur, l'avis favorable du Préfet rendu au vu de l'expertise mentionnée au III de l'article R 555-31 du code de l'environnement.

L'analyse de compatibilité est établie conformément aux dispositions de l'arrêté ministériel du 5 mars 2014 susvisé.

Servitude SUP2, correspondant à la zone des premiers effets létaux (PEL) en cas de phénomène dangereux de référence réduit au sens de l'article R.555-39 du code de l'environnement :

L'ouverture d'un établissement recevant du public susceptible de recevoir plus de 300 personnes ou d'un immeuble de grande hauteur est interdite.

Servitude SUP3, correspondant à la zone d'effets létaux significatifs (ELS) en cas de phénomène dangereux de référence réduit au sens de l'article R.555-39 du code de l'environnement :

L'ouverture d'un établissement recevant du public susceptible de recevoir plus de 100 personnes ou d'un immeuble de grande hauteur est interdite.

ARTICLE 3 – ZONES DE SERVITUDES

Seules les distances SUP1 sont reproduites dans la carte annexée au présent arrêté.

Les restrictions supplémentaires fixées par l'article 2 pour les projets d'urbanisme dont l'emprise atteint les SUP2 ou SUP3 sont mises en œuvre dans le cadre de l'instruction de l'analyse de compatibilité obligatoire pour tout projet dont l'emprise atteint la SUP1.

NOTA : Dans les tableaux ci-dessous :

- PMS : Pression Maximale de Service de la canalisation
- DN : Diamètre Nominal de la canalisation.
- Distances S.U.P : Distances en mètres de part et d'autre de la canalisation définissant les limites des zones concernées par les servitudes d'utilité publique.

En cas d'écart entre les valeurs des distances SUP figurant dans les tableaux ci-dessous et la représentation cartographique des SUP telle qu'annexée au présent arrêté, les valeurs des tableaux font foi, appliquées au tracé réel des canalisations concernées.

Nom de la commune : Apprieu

Code INSEE : 38013

CANALISATION DE TRANSPORT D'ÉTHYLÈNE PROPRIÉTÉ DE TRANSUGIL ETHYLENE, dont le siège social est 16 rue Henri Regnault, 92400 Courbevoie et exploitée par :

TRANSUGIL ETHYLENE
TOTAL Plateforme de Feyzin
Département Pipelines et Viriat
CS76022
69551 FEYZIN Cedex

• **Ouvrages traversant la commune**

Nom de la canalisation	PMS (bar)	DN	Longueur dans la commune (en mètres)	Implantation	Distances S.U.P. en mètres (de part et d'autre de la canalisation)		
					SUP1	SUP2	SUP3
TUE SPC-JAR 150	99	150	4086	enterré	270	55	45

• **Ouvrages ne traversant pas la commune, mais dont les zones d'effets atteignent cette dernière**

Néant

• **Installations annexes situées sur la commune**

Nom de l'installation	Distances S.U.P. en mètres (à partir de l'installation)		
	SUP1	SUP2	SUP3
TUE - CAV 33 - APPRIEU	270	20	15

• **Installations annexes non situées sur la commune, mais dont les zones d'effets atteignent cette dernière**

Néant

ARTICLE 4 – INFORMATION DU TRANSPORTEUR

Conformément à l'article R.555-46 du code de l'environnement, le maire informe le transporteur de tout permis de construire ou certificat d'urbanisme (d'information ou opérationnel) délivré dans l'une des zones définies à l'article 2.

ARTICLE 5 – ANNEXION AU DOCUMENT D'URBANISME

Les servitudes instituées par le présent arrêté sont annexées au document d'urbanisme en vigueur de la commune, conformément aux articles L.151-43, L.153-60, L.161-1 et L163-10 du code de l'urbanisme.

ARTICLE 6 – NOTIFICATION ET PUBLICITÉ

En application du R.555-53 du code de l'environnement, le présent arrêté sera

- publié au recueil des actes administratifs de la préfecture de l'Isère
- publié sur le site internet de la préfecture de l'Isère

En outre, une copie de l'arrêté sera adressée à l'établissement public de coopération intercommunal concerné et/ou au maire de la commune d'Apprieu, à la directrice départementale des Territoires de l'Isère, la Directrice Régionale de l'Environnement, de l'Aménagement et du Logement Auvergne-Rhône-Alpes et au transporteur concerné.

ARTICLE 7 – DÉLAIS ET VOIES DE RECOURS

Cet arrêté pourra faire l'objet d'un recours contentieux auprès du tribunal administratif de Grenoble (2, place de Verdun – BP 1135 – 38002 Grenoble cedex 1) dans un délai de deux mois à compter de l'accomplissement de l'ensemble des mesures de publicité prévues à l'article R 555-53.

ARTICLE 8 – EXÉCUTION

Le secrétaire général de la préfecture de l'Isère, le président de l'établissement public de coopération intercommunale compétent ou le maire de la commune d'Apprieu, la directrice départementale des territoires, la directrice régionale de l'environnement, de l'aménagement et du logement Auvergne-Rhône-Alpes sont chargés chacun en ce qui le concerne de l'exécution du présent arrêté.

Fait à Grenoble, le

15 MARS 2017

Le préfet

*Pour le Préfet, par délégation
la Secrétaire Générale*


Violaine DEMARET



Liberté • Égalité • Fraternité

RÉPUBLIQUE FRANÇAISE

PRÉFET DE L'ISÈRE

Préfecture de l'Isère
Direction des Relations avec les Collectivités
Droits des sols et animation juridique

UD DREAL 38
Pôle Risques Technologiques

Affaire suivie par : Alexis Miller
Tél. : 04 76 69 34 02
Fax : 04 38 49 91 95
courriel : alexis.miller@developpement-durable.gouv.fr

ARRÊTÉ PRÉFECTORAL N° 38-2017-03-15-013

**instituant des servitudes d'utilité publique prenant en compte la maîtrise des
risques autour des canalisations de transport de gaz naturel ou assimilé,
d'hydrocarbures et de produits chimiques sur la commune de
Assieu**

LE PRÉFET DE L'ISERE
Chevalier de la Légion d'Honneur
Chevalier de l'Ordre National du Mérite

VU le code de l'environnement, et notamment ses articles L.555-16, R.555-30 et R.555-31 ;

VU le code de l'urbanisme notamment ses articles L.121-1, L.121-2, L.122-1, L.123-1 et R.431-16

VU le code de la construction et de l'habitation, notamment ses articles R.122-22 et R.123-46 ;

VU l'arrêté du 5 mars 2014 définissant les modalités d'application du chapitre V du titre V du livre V du code de l'environnement et portant règlement de la sécurité des canalisations de transport de gaz naturel ou assimilé, d'hydrocarbures et de produits chimiques ;

VU le rapport de la direction régionale de l'environnement, de l'aménagement et du logement de la région Auvergne-Rhône-Alpes, en date du 23 novembre 2016 ;

VU l'avis émis par le conseil départemental de l'environnement et des risques sanitaires et technologiques de l'Isère le 15 décembre 2016 ;

CONSIDERANT que selon l'article L555-16 du code de l'environnement, les périmètres à l'intérieur desquels les dispositions en matière de maîtrise de l'urbanisation s'appliquent sont déterminés par les risques susceptibles d'être créés par une canalisation de transport en service, notamment les risques d'incendie, d'explosion ou d'émanation de produits toxiques, menaçant gravement la santé ou la sécurité des personnes ;

CONSIDERANT que les canalisations de transport de gaz naturel ou assimilé, d'hydrocarbures et de produits chimiques, en service à la date de l'entrée en vigueur des articles R555-1 et suivants du code de l'environnement, doivent faire l'objet d'institution de servitudes d'utilité publique relatives à la maîtrise de l'urbanisation en raison des dangers et des inconvénients qu'elles présentent ;

Sur proposition du secrétaire général de la préfecture de l'Isère ;

ARRÊTE

ARTICLE 1^{ER} – INSTAURATION DES SERVITUDES

Des servitudes d'utilité publique (SUP) sont instituées dans les zones d'effets générées par les phénomènes dangereux susceptibles de se produire sur les canalisations de transport décrites ci-après, conformément aux distances figurant dans les tableaux ci-dessous et reproduites sur la carte annexée au présent arrêté.

ARTICLE 2 – NATURE DES SERVITUDES

Conformément à l'article R.555-30 b) du code de l'environnement, les servitudes sont les suivantes, en fonction des zones d'effets :

Servitude SUP1, correspondant à la zone des premiers effets létaux (PEL) en cas de phénomène dangereux de référence majorant au sens de l'article R.555-39 du code de l'environnement :

La délivrance d'un permis de construire relatif à un établissement recevant du public susceptible de recevoir plus de 100 personnes ou à un immeuble de grande hauteur est subordonnée à la fourniture d'une analyse de compatibilité ayant reçu l'avis favorable du transporteur ou, en cas d'avis défavorable du transporteur, l'avis favorable du Préfet rendu au vu de l'expertise mentionnée au III de l'article R 555-31 du code de l'environnement.

L'analyse de compatibilité est établie conformément aux dispositions de l'arrêté ministériel du 5 mars 2014 susvisé.

Servitude SUP2, correspondant à la zone des premiers effets létaux (PEL) en cas de phénomène dangereux de référence réduit au sens de l'article R.555-39 du code de l'environnement :

L'ouverture d'un établissement recevant du public susceptible de recevoir plus de 300 personnes ou d'un immeuble de grande hauteur est interdite.

Servitude SUP3, correspondant à la zone d'effets létaux significatifs (ELS) en cas de phénomène dangereux de référence réduit au sens de l'article R.555-39 du code de l'environnement :

L'ouverture d'un établissement recevant du public susceptible de recevoir plus de 100 personnes ou d'un immeuble de grande hauteur est interdite.

ARTICLE 3 – ZONES DE SERVITUDES

Seules les distances SUP1 sont reproduites dans la carte annexée au présent arrêté.

Les restrictions supplémentaires fixées par l'article 2 pour les projets d'urbanisme dont l'emprise atteint les SUP2 ou SUP3 sont mises en œuvre dans le cadre de l'instruction de l'analyse de compatibilité obligatoire pour tout projet dont l'emprise atteint la SUP1.

NOTA : Dans les tableaux ci-dessous :

- PMS : Pression Maximale de Service de la canalisation
- DN : Diamètre Nominal de la canalisation.
- Distances S.U.P : Distances en mètres de part et d'autre de la canalisation définissant les limites des zones concernées par les servitudes d'utilité publique.

En cas d'écart entre les valeurs des distances SUP figurant dans les tableaux ci-dessous et la représentation cartographique des SUP telle qu'annexée au présent arrêté, les valeurs des tableaux font foi, appliquées au tracé réel des canalisations concernées.

Nom de la commune : Assieu

Code INSEE : 38017

CANALISATIONS DE TRANSPORT DE GAZ NATUREL EXPLOITÉE PAR LE TRANSPORTEUR :

GRTgaz
Immeuble Bora, 6 rue Raoul Nordling
92277 BOIS COLLOMBES Cedex

- **Ouvrages traversant la commune**

Nom de la canalisation	PMS (bar)	DN	Longueur dans la commune (en mètres)	Implantation	Distances S.U.P. en mètres (de part et d'autre de la canalisation)		
					SUP1	SUP2	SUP3
MIONS- ST SORLIN- LE PEAGE	67.7	200	2623	enterré	55	5	5

- **Ouvrages ne traversant pas la commune, mais dont les zones d'effets atteignent cette dernière**

Néant

- **Installations annexes situées sur la commune**

Néant

- **Installations annexes non situées sur la commune, mais dont les zones d'effets atteignent cette dernière**

Néant

ARTICLE 4 – INFORMATION DU TRANSPORTEUR

Conformément à l'article R.555-46 du code de l'environnement, le maire informe le transporteur de tout permis de construire ou certificat d'urbanisme (d'information ou opérationnel) délivré dans l'une des zones définies à l'article 2.

ARTICLE 5 – ANNEXION AU DOCUMENT D'URBANISME

Les servitudes instituées par le présent arrêté sont annexées au document d'urbanisme en vigueur de la commune, conformément aux articles L.151-43, L.153-60, L.161-1 et L.163-10 du code de l'urbanisme.

ARTICLE 6 – NOTIFICATION ET PUBLICITÉ

En application du R.555-53 du code de l'environnement, le présent arrêté sera

- publié au recueil des actes administratifs de la préfecture de l'Isère
- publié sur le site internet de la préfecture de l'Isère

En outre, une copie de l'arrêté sera adressée à l'établissement public de coopération intercommunal concerné et/ou au maire de la commune d'Assieu, à la directrice départementale des Territoires de l'Isère, la Directrice Régionale de l'Environnement, de l'Aménagement et du Logement Auvergne-Rhône-Alpes et au transporteur concerné.

ARTICLE 7 – DÉLAIS ET VOIES DE RECOURS

Cet arrêté pourra faire l'objet d'un recours contentieux auprès du tribunal administratif de Grenoble (2, place de Verdun – BP 1135 – 38002 Grenoble cedex 1) dans un délai de deux mois à compter de l'accomplissement de l'ensemble des mesures de publicité prévues à l'article R 555-53.

ARTICLE 8 – EXÉCUTION

Le secrétaire général de la préfecture de l'Isère, le président de l'établissement public de coopération intercommunale compétent ou le maire de la commune d'Assieu, la directrice départementale des territoires, la directrice régionale de l'environnement, de l'aménagement et du logement Auvergne-Rhône-Alpes sont chargés chacun en ce qui le concerne de l'exécution du présent arrêté.

Fait à Grenoble, le

15 MARS 2017

Le préfet

*Pour le Préfet, par délégation
la Secrétaire Générale*


Violaine DEMARET



Liberté • Égalité • Fraternité
RÉPUBLIQUE FRANÇAISE

PRÉFET DE L'ISÈRE

Préfecture de l'Isère
Direction des Relations avec les Collectivités
Droits des sols et animation juridique

UD DREAL 38
Pôle Risques Technologiques

Affaire suivie par : Alexis Miller
Tél. : 04 76 69 34 02
Fax : 04 38 49 91 95
courriel : alexis.miller@developpement-durable.gouv.fr

ARRÊTÉ PRÉFECTORAL N° 39-2017-03-15-043

instituant des servitudes d'utilité publique prenant en compte la maîtrise des risques autour des canalisations de transport de gaz naturel ou assimilé, d'hydrocarbures et de produits chimiques sur la commune de Auberives-sur-Varèze

LE PRÉFET DE L'ISÈRE
Chevalier de la Légion d'Honneur
Chevalier de l'Ordre National du Mérite

VU le code de l'environnement, et notamment ses articles L.555-16, R.555-30 et R.555-31 ;

VU le code de l'urbanisme notamment ses articles L.121-1, L.121-2, L.122-1, L.123-1 et R.431-16

VU le code de la construction et de l'habitation, notamment ses articles R.122-22 et R.123-46 ;

VU l'arrêté du 5 mars 2014 définissant les modalités d'application du chapitre V du titre V du livre V du code de l'environnement et portant règlement de la sécurité des canalisations de transport de gaz naturel ou assimilé, d'hydrocarbures et de produits chimiques ;

VU le rapport de la direction régionale de l'environnement, de l'aménagement et du logement de la région Auvergne-Rhône-Alpes, en date du 23 novembre 2016 ;

VU l'avis émis par le conseil départemental de l'environnement et des risques sanitaires et technologiques de l'Isère le 15 décembre 2016 ;

CONSIDÉRANT que selon l'article L555-16 du code de l'environnement, les périmètres à l'intérieur desquels les dispositions en matière de maîtrise de l'urbanisation s'appliquent sont déterminés par les risques susceptibles d'être créés par une canalisation de transport en service, notamment les risques d'incendie, d'explosion ou d'émanation de produits toxiques, menaçant gravement la santé ou la sécurité des personnes ;

CONSIDÉRANT que les canalisations de transport de gaz naturel ou assimilé, d'hydrocarbures et de produits chimiques, en service à la date de l'entrée en vigueur des articles R555-1 et suivants du code de l'environnement, doivent faire l'objet d'institution de servitudes d'utilité publique relatives à la maîtrise de l'urbanisation en raison des dangers et des inconvénients qu'elles présentent ;

Sur proposition du secrétaire général de la préfecture de l'Isère ;

ARRÊTE

ARTICLE 1^{ER} – INSTAURATION DES SERVITUDES

Des servitudes d'utilité publique (SUP) sont instituées dans les zones d'effets générées par les phénomènes dangereux susceptibles de se produire sur les canalisations de transport décrites ci-après, conformément aux distances figurant dans les tableaux ci-dessous et reproduites sur la carte annexée au présent arrêté.

ARTICLE 2 – NATURE DES SERVITUDES

Conformément à l'article R.555-30 b) du code de l'environnement, les servitudes sont les suivantes, en fonction des zones d'effets :

Servitude SUP1, correspondant à la zone des premiers effets létaux (PEL) en cas de phénomène dangereux de référence majorant au sens de l'article R.555-39 du code de l'environnement :

La délivrance d'un permis de construire relatif à un établissement recevant du public susceptible de recevoir plus de 100 personnes ou à un immeuble de grande hauteur est subordonnée à la fourniture d'une analyse de compatibilité ayant reçu l'avis favorable du transporteur ou, en cas d'avis défavorable du transporteur, l'avis favorable du Préfet rendu au vu de l'expertise mentionnée au III de l'article R 555-31 du code de l'environnement.

L'analyse de compatibilité est établie conformément aux dispositions de l'arrêté ministériel du 5 mars 2014 susvisé.

Servitude SUP2, correspondant à la zone des premiers effets létaux (PEL) en cas de phénomène dangereux de référence réduit au sens de l'article R.555-39 du code de l'environnement :

L'ouverture d'un établissement recevant du public susceptible de recevoir plus de 300 personnes ou d'un immeuble de grande hauteur est interdite.

Servitude SUP3, correspondant à la zone d'effets létaux significatifs (ELS) en cas de phénomène dangereux de référence réduit au sens de l'article R.555-39 du code de l'environnement :

L'ouverture d'un établissement recevant du public susceptible de recevoir plus de 100 personnes ou d'un immeuble de grande hauteur est interdite.

ARTICLE 3 – ZONES DE SERVITUDES

Seules les distances SUP1 sont reproduites dans la carte annexée au présent arrêté.

Les restrictions supplémentaires fixées par l'article 2 pour les projets d'urbanisme dont l'emprise atteint les SUP2 ou SUP3 sont mises en œuvre dans le cadre de l'instruction de l'analyse de compatibilité obligatoire pour tout projet dont l'emprise atteint la SUP1.

NOTA : Dans les tableaux ci-dessous :

- PMS : Pression Maximale de Service de la canalisation
- DN : Diamètre Nominal de la canalisation.
- Distances S.U.P : Distances en mètres de part et d'autre de la canalisation définissant les limites des zones concernées par les servitudes d'utilité publique.

En cas d'écart entre les valeurs des distances SUP figurant dans les tableaux ci-dessous et la représentation cartographique des SUP telle qu'annexée au présent arrêté, les valeurs des tableaux font foi, appliquées au tracé réel des canalisations concernées.

Nom de la commune : Auberives-sur-Varèze

Code INSEE : 38019

CANALISATIONS DE TRANSPORT DE GAZ NATUREL EXPLOITÉE PAR LE TRANSPORTEUR :

GRTgaz
Immeuble Bora, 6 rue Raoul Nordling
92277 BOIS COLLOMBES Cedex

- **Ouvrages traversant la commune**

Nom de la canalisation	PMS (bar)	DN	Longueur dans la commune (en mètres)	Implantation	Distances S.U.P. en mètres (de part et d'autre de la canalisation)		
					SUP1	SUP2	SUP3
MIONS- ST SORLIN- LE PEAGE	67.7	100	1961	enterré	25	5	5

- **Ouvrages ne traversant pas la commune, mais dont les zones d'effets atteignent cette dernière**

Néant

- **Installations annexes situées sur la commune**

Néant

- **Installations annexes non situées sur la commune, mais dont les zones d'effets atteignent cette dernière**

Néant

ARTICLE 4 – INFORMATION DU TRANSPORTEUR

Conformément à l'article R.555-46 du code de l'environnement, le maire informe le transporteur de tout permis de construire ou certificat d'urbanisme (d'information ou opérationnel) délivré dans l'une des zones définies à l'article 2.

ARTICLE 5 – ANNEXION AU DOCUMENT D'URBANISME

Les servitudes instituées par le présent arrêté sont annexées au document d'urbanisme en vigueur de la commune, conformément aux articles L.151-43, L.153-60, L.161-1 et L.163-10 du code de l'urbanisme.

ARTICLE 6 – NOTIFICATION ET PUBLICITÉ

En application du R.555-53 du code de l'environnement, le présent arrêté sera

- publié au recueil des actes administratifs de la préfecture de l'Isère
- publié sur le site internet de la préfecture de l'Isère

En outre, une copie de l'arrêté sera adressée à l'établissement public de coopération intercommunal concerné et/ou au maire de la commune d'Auberives-sur-Varèze, à la directrice départementale des Territoires de l'Isère, la Directrice Régionale de l'Environnement, de l'Aménagement et du Logement Auvergne-Rhône-Alpes et au transporteur concerné.

ARTICLE 7 – DÉLAIS ET VOIES DE RECOURS

Cet arrêté pourra faire l'objet d'un recours contentieux auprès du tribunal administratif de Grenoble (2, place de Verdun – BP 1135 – 38002 Grenoble cedex 1) dans un délai de deux mois à compter de l'accomplissement de l'ensemble des mesures de publicité prévues à l'article R 555-53.

ARTICLE 8 – EXÉCUTION

Le secrétaire général de la préfecture de l'Isère, le président de l'établissement public de coopération intercommunale compétent ou le maire de la commune d'Auberives-sur-Varèze, la directrice départementale des territoires, la directrice régionale de l'environnement, de l'aménagement et du logement Auvergne-Rhône-Alpes sont chargés chacun en ce qui le concerne de l'exécution du présent arrêté.

Fait à Grenoble, le

15 MARS 2017

Le préfet

*Pour le Préfet, par délégation
la Secrétaire Générale*


Violaine DEMARET



Liberté • Égalité • Fraternité
RÉPUBLIQUE FRANÇAISE

PRÉFET DE L'ISÈRE

Préfecture de l'Isère
Direction des Relations avec les Collectivités
Droits des sols et animation juridique

UD DREAL 38
Pôle Risques Technologiques

Affaire suivie par : Alexis Miller
Tél. : 04 76 69 34 02
Fax : 04 38 49 91 95
courriel : alexis.miller@developpement-durable.gouv.fr

ARRÊTÉ PRÉFECTORAL N° 38-2017-03-15-013

instituant des servitudes d'utilité publique prenant en compte la maîtrise des risques autour des canalisations de transport de gaz naturel ou assimilé, d'hydrocarbures et de produits chimiques sur la commune de Avignonet

LE PRÉFET DE L'ISERE

Chevalier de la Légion d'Honneur
Chevalier de l'Ordre National du Mérite

VU le code de l'environnement, et notamment ses articles L.555-16, R.555-30 et R.555-31 ;

VU le code de l'urbanisme notamment ses articles L.121-1, L.121-2, L.122-1, L.123-1 et R.431-16

VU le code de la construction et de l'habitation, notamment ses articles R.122-22 et R.123-46 ;

VU l'arrêté du 5 mars 2014 définissant les modalités d'application du chapitre V du titre V du livre V du code de l'environnement et portant règlement de la sécurité des canalisations de transport de gaz naturel ou assimilé, d'hydrocarbures et de produits chimiques ;

VU le rapport de la direction régionale de l'environnement, de l'aménagement et du logement de la région Auvergne-Rhône-Alpes, en date du 23 novembre 2016 ;

VU l'avis émis par le conseil départemental de l'environnement et des risques sanitaires et technologiques de l'Isère le 15 décembre 2016 ;

CONSIDERANT que selon l'article L555-16 du code de l'environnement, les périmètres à l'intérieur desquels les dispositions en matière de maîtrise de l'urbanisation s'appliquent sont déterminés par les risques susceptibles d'être créés par une canalisation de transport en service, notamment les risques d'incendie, d'explosion ou d'émanation de produits toxiques, menaçant gravement la santé ou la sécurité des personnes ;

CONSIDERANT que les canalisations de transport de gaz naturel ou assimilé, d'hydrocarbures et de produits chimiques, en service à la date de l'entrée en vigueur des articles R555-1 et suivants du code de l'environnement, doivent faire l'objet d'institution de servitudes d'utilité publique relatives à la maîtrise de l'urbanisation en raison des dangers et des inconvénients qu'elles présentent ;

Sur proposition du secrétaire général de la préfecture de l'Isère ;

ARRÊTE

ARTICLE 1^{ER} – INSTAURATION DES SERVITUDES

Des servitudes d'utilité publique (SUP) sont instituées dans les zones d'effets générées par les phénomènes dangereux susceptibles de se produire sur les canalisations de transport décrites ci-après, conformément aux distances figurant dans les tableaux ci-dessous et reproduites sur la carte annexée au présent arrêté.

ARTICLE 2 – NATURE DES SERVITUDES

Conformément à l'article R.555-30 b) du code de l'environnement, les servitudes sont les suivantes, en fonction des zones d'effets :

Servitude SUP1, correspondant à la zone des premiers effets létaux (PEL) en cas de phénomène dangereux de référence majorant au sens de l'article R.555-39 du code de l'environnement :

La délivrance d'un permis de construire relatif à un établissement recevant du public susceptible de recevoir plus de 100 personnes ou à un immeuble de grande hauteur est subordonnée à la fourniture d'une analyse de compatibilité ayant reçu l'avis favorable du transporteur ou, en cas d'avis défavorable du transporteur, l'avis favorable du Préfet rendu au vu de l'expertise mentionnée au III de l'article R 555-31 du code de l'environnement.

L'analyse de compatibilité est établie conformément aux dispositions de l'arrêté ministériel du 5 mars 2014 susvisé.

Servitude SUP2, correspondant à la zone des premiers effets létaux (PEL) en cas de phénomène dangereux de référence réduit au sens de l'article R.555-39 du code de l'environnement :

L'ouverture d'un établissement recevant du public susceptible de recevoir plus de 300 personnes ou d'un immeuble de grande hauteur est interdite.

Servitude SUP3, correspondant à la zone d'effets létaux significatifs (ELS) en cas de phénomène dangereux de référence réduit au sens de l'article R.555-39 du code de l'environnement :

L'ouverture d'un établissement recevant du public susceptible de recevoir plus de 100 personnes ou d'un immeuble de grande hauteur est interdite.

ARTICLE 3 – ZONES DE SERVITUDES

Seules les distances SUP1 sont reproduites dans la carte annexée au présent arrêté.

Les restrictions supplémentaires fixées par l'article 2 pour les projets d'urbanisme dont l'emprise atteint les SUP2 ou SUP3 sont mises en œuvre dans le cadre de l'instruction de l'analyse de compatibilité obligatoire pour tout projet dont l'emprise atteint la SUP1.

NOTA : Dans les tableaux ci-dessous :

- PMS : Pression Maximale de Service de la canalisation
- DN : Diamètre Nominal de la canalisation.
- Distances S.U.P : Distances en mètres de part et d'autre de la canalisation définissant les limites des zones concernées par les servitudes d'utilité publique.

En cas d'écart entre les valeurs des distances SUP figurant dans les tableaux ci-dessous et la représentation cartographique des SUP telle qu'annexée au présent arrêté, les valeurs des tableaux font foi, appliquées au tracé réel des canalisations concernées.

Nom de la commune : Avignonet

Code INSEE : 38023

CANALISATION DE TRANSPORT D'ÉTHYLÈNE PROPRIÉTÉ DE TRANSALPES, dont le siège social est 2, place Jean Millier, 92400 Courbevoie et exploitée par :

TRANSALPES
TOTAL Plateforme de Feyzin
Département Pipelines et Viriat
CS76022
69551 FEYZIN Cedex

• **Ouvrages traversant la commune**

Nom de la canalisation	PMS (bar)	DN	Longueur dans la commune (en mètres)	Implantation	Distances S.U.P. en mètres (de part et d'autre de la canalisation)		
					SUP1	SUP2	SUP3
TA SAB-PDC.200	100,5	200	755	enterré	390	55	45

• **Ouvrages ne traversant pas la commune, mais dont les zones d'effets atteignent cette dernière**

Néant

• **Installations annexes situées sur la commune**

Néant

• **Installations annexes non situées sur la commune, mais dont les zones d'effets atteignent cette dernière**

Néant

ARTICLE 4 – INFORMATION DU TRANSPORTEUR

Conformément à l'article R.555-46 du code de l'environnement, le maire informe le transporteur de tout permis de construire ou certificat d'urbanisme (d'information ou opérationnel) délivré dans l'une des zones définies à l'article 2.

ARTICLE 5 – ANNEXION AU DOCUMENT D'URBANISME

Les servitudes instituées par le présent arrêté sont annexées au document d'urbanisme en vigueur de la commune, conformément aux articles L.151-43, L.153-60, L.161-1 et L163-10 du code de l'urbanisme.

ARTICLE 6 – NOTIFICATION ET PUBLICITÉ

En application du R.555-53 du code de l'environnement, le présent arrêté sera

- publié au recueil des actes administratifs de la préfecture de l'Isère
- publié sur le site internet de la préfecture de l'Isère

En outre, une copie de l'arrêté sera adressée à l'établissement public de coopération intercommunal concerné et/ou au maire de la commune d'Avignonet, à la directrice départementale des Territoires de l'Isère, la Directrice Régionale de l'Environnement, de l'Aménagement et du Logement Auvergne-Rhône-Alpes et au transporteur concerné.

ARTICLE 7 – DÉLAIS ET VOIES DE RECOURS

Cet arrêté pourra faire l'objet d'un recours contentieux auprès du tribunal administratif de Grenoble (2, place de Verdun – BP 1135 – 38002 Grenoble cedex 1) dans un délai de deux mois à compter de l'accomplissement de l'ensemble des mesures de publicité prévues à l'article R 555-53.

ARTICLE 8 – EXÉCUTION

Le secrétaire général de la préfecture de l'Isère, le président de l'établissement public de coopération intercommunale compétent ou le maire de la commune d'Avignonet, la directrice départementale des territoires, la directrice régionale de l'environnement, de l'aménagement et du logement Auvergne-Rhône-Alpes sont chargés chacun en ce qui le concerne de l'exécution du présent arrêté.

Fait à Grenoble, le

15 MARS 2017

Le préfet

*Pour le Préfet, par délégation
la Secrétaire Générale*


Violaine DEMARET



Liberté • Égalité • Fraternité

RÉPUBLIQUE FRANÇAISE

PRÉFET DE L'ISÈRE

Préfecture de l'Isère
Direction des Relations avec les Collectivités
Droits des sols et animation juridique

UD DREAL 38
Pôle Risques Technologiques

Affaire suivie par : Alexis Miller
Tél. : 04 76 69 34 02
Fax : 04 38 49 91 95
courriel : alexis.miller@developpement-durable.gouv.fr

ARRÊTÉ PRÉFECTORAL N° 38-2017-03-15-013

instituant des servitudes d'utilité publique prenant en compte la maîtrise des risques autour des canalisations de transport de gaz naturel ou assimilé, d'hydrocarbures et de produits chimiques sur la commune de Beaucroissant

LE PRÉFET DE L'ISERE

Chevalier de la Légion d'Honneur
Chevalier de l'Ordre National du Mérite

VU le code de l'environnement, et notamment ses articles L.555-16, R.555-30 et R.555-31 ;

VU le code de l'urbanisme notamment ses articles L.121-1, L.121-2, L.122-1, L.123-1 et R.431-16

VU le code de la construction et de l'habitation, notamment ses articles R.122-22 et R.123-46 ;

VU l'arrêté du 5 mars 2014 définissant les modalités d'application du chapitre V du titre V du livre V du code de l'environnement et portant règlement de la sécurité des canalisations de transport de gaz naturel ou assimilé, d'hydrocarbures et de produits chimiques ;

VU le rapport de la direction régionale de l'environnement, de l'aménagement et du logement de la région Auvergne-Rhône-Alpes, en date du 23 novembre 2016 ;

VU l'avis émis par le conseil départemental de l'environnement et des risques sanitaires et technologiques de l'Isère le 15 décembre 2016 ;

CONSIDERANT que selon l'article L555-16 du code de l'environnement, les périmètres à l'intérieur desquels les dispositions en matière de maîtrise de l'urbanisation s'appliquent sont déterminés par les risques susceptibles d'être créés par une canalisation de transport en service, notamment les risques d'incendie, d'explosion ou d'émanation de produits toxiques, menaçant gravement la santé ou la sécurité des personnes ;

CONSIDERANT que les canalisations de transport de gaz naturel ou assimilé, d'hydrocarbures et de produits chimiques, en service à la date de l'entrée en vigueur des articles R555-1 et suivants du code de l'environnement, doivent faire l'objet d'institution de servitudes d'utilité publique relatives à la maîtrise de l'urbanisation en raison des dangers et des inconvénients qu'elles présentent ;

Sur proposition du secrétaire général de la préfecture de l'Isère ;

ARRÊTE

ARTICLE 1^{ER} – INSTAURATION DES SERVITUDES

Des servitudes d'utilité publique (SUP) sont instituées dans les zones d'effets générées par les phénomènes dangereux susceptibles de se produire sur les canalisations de transport décrites ci-après, conformément aux distances figurant dans les tableaux ci-dessous et reproduites sur la carte annexée au présent arrêté.

ARTICLE 2 – NATURE DES SERVITUDES

Conformément à l'article R.555-30 b) du code de l'environnement, les servitudes sont les suivantes, en fonction des zones d'effets :

Servitude SUP1, correspondant à la zone des premiers effets létaux (PEL) en cas de phénomène dangereux de référence majorant au sens de l'article R.555-39 du code de l'environnement :

La délivrance d'un permis de construire relatif à un établissement recevant du public susceptible de recevoir plus de 100 personnes ou à un immeuble de grande hauteur est subordonnée à la fourniture d'une analyse de compatibilité ayant reçu l'avis favorable du transporteur ou, en cas d'avis défavorable du transporteur, l'avis favorable du Préfet rendu au vu de l'expertise mentionnée au III de l'article R 555-31 du code de l'environnement.

L'analyse de compatibilité est établie conformément aux dispositions de l'arrêté ministériel du 5 mars 2014 susvisé.

Servitude SUP2, correspondant à la zone des premiers effets létaux (PEL) en cas de phénomène dangereux de référence réduit au sens de l'article R.555-39 du code de l'environnement :

L'ouverture d'un établissement recevant du public susceptible de recevoir plus de 300 personnes ou d'un immeuble de grande hauteur est interdite.

Servitude SUP3, correspondant à la zone d'effets létaux significatifs (ELS) en cas de phénomène dangereux de référence réduit au sens de l'article R.555-39 du code de l'environnement :

L'ouverture d'un établissement recevant du public susceptible de recevoir plus de 100 personnes ou d'un immeuble de grande hauteur est interdite.

ARTICLE 3 – ZONES DE SERVITUDES

Seules les distances SUP1 sont reproduites dans la carte annexée au présent arrêté.

Les restrictions supplémentaires fixées par l'article 2 pour les projets d'urbanisme dont l'emprise atteint les SUP2 ou SUP3 sont mises en œuvre dans le cadre de l'instruction de l'analyse de compatibilité obligatoire pour tout projet dont l'emprise atteint la SUP1.

NOTA : Dans les tableaux ci-dessous :

- PMS : Pression Maximale de Service de la canalisation
- DN : Diamètre Nominal de la canalisation.
- Distances S.U.P : Distances en mètres de part et d'autre de la canalisation définissant les limites des zones concernées par les servitudes d'utilité publique.

En cas d'écart entre les valeurs des distances SUP figurant dans les tableaux ci-dessous et la représentation cartographique des SUP telle qu'annexée au présent arrêté, les valeurs des tableaux font foi, appliquées au tracé réel des canalisations concernées.

Nom de la commune : **Beaucroissant**

Code INSEE : **38030**

CANALISATIONS DE TRANSPORT DE GAZ NATUREL EXPLOITÉE PAR LE TRANSPORTEUR :

GRTgaz
Immeuble Bora, 6 rue Raoul Nordling
92277 BOIS COLLOMBES Cedex

- **Ouvrages traversant la commune**

Nom de la canalisation	PMS (bar)	DN	Longueur dans la commune (en mètres)	Implantation	Distances S.U.P. en mètres (de part et d'autre de la canalisation)		
					SUP1	SUP2	SUP3
Alimentation BEAUCROISSANT DP	67.7	80	9	enterré	15	5	5
Alimentation BEAUCROISSANT DP	67.7	80	39	enterré	15	5	5
SAVOIE	67.7	400	2179	enterré	145	5	5
SAVOIE	67.7	500	3170	enterré	195	5	5
SAVOIE	67.7	400	340	enterré	145	5	5
SAVOIE	67.7	400	1023	enterré	145	5	5
SAVOIE	67.7	80	786	enterré	15	5	5

- **Ouvrages ne traversant pas la commune, mais dont les zones d'effets atteignent cette dernière**

Néant

- **Installations annexes situées sur la commune**

Nom de l'installation	Distances S.U.P. en mètres (à partir de l'installation)		
	SUP1	SUP2	SUP3
BEAUCROISSANT DP	35	6	6

NOTA : Si la SUP1 du tracé adjacent est plus large que celle de l'installation annexe, c'est elle qui doit être prise en compte au droit de l'installation annexe.

- **Installations annexes non situées sur la commune, mais dont les zones d'effets atteignent cette dernière**

Néant

ARTICLE 4 – INFORMATION DU TRANSPORTEUR

Conformément à l'article R.555-46 du code de l'environnement, le maire informe le transporteur de tout permis de construire ou certificat d'urbanisme (d'information ou opérationnel) délivré dans l'une des zones définies à l'article 2.

ARTICLE 5 – ANNEXION AU DOCUMENT D'URBANISME

Les servitudes instituées par le présent arrêté sont annexées au document d'urbanisme en vigueur de la commune, conformément aux articles L.151-43, L.153-60, L.161-1 et L163-10 du code de l'urbanisme.

ARTICLE 6 – NOTIFICATION ET PUBLICITÉ

En application du R.555-53 du code de l'environnement, le présent arrêté sera

- publié au recueil des actes administratifs de la préfecture de l'Isère
- publié sur le site internet de la préfecture de l'Isère

En outre, une copie de l'arrêté sera adressée à l'établissement public de coopération intercommunal concerné et/ou au maire de la commune de Beaucroissant, à la directrice départementale des Territoires de l'Isère, la Directrice Régionale de l'Environnement, de l'Aménagement et du Logement Auvergne-Rhône-Alpes et au transporteur concerné.

ARTICLE 7 – DÉLAIS ET VOIES DE RECOURS

Cet arrêté pourra faire l'objet d'un recours contentieux auprès du tribunal administratif de Grenoble (2, place de Verdun – BP 1135 – 38002 Grenoble cedex 1) dans un délai de deux mois à compter de l'accomplissement de l'ensemble des mesures de publicité prévues à l'article R 555-53.

ARTICLE 8 – EXÉCUTION

Le secrétaire général de la préfecture de l'Isère, le président de l'établissement public de coopération intercommunale compétent ou le maire de la commune de Beaucroissant, la directrice départementale des territoires, la directrice régionale de l'environnement, de l'aménagement et du logement Auvergne-Rhône-Alpes sont chargés chacun en ce qui le concerne de l'exécution du présent arrêté.

Fait à Grenoble, le

15 MARS 2017

Le préfet

*Pour le Préfet, par délégation
la Secrétaire Générale*


Violaine DEMARET



Liberté • Égalité • Fraternité
RÉPUBLIQUE FRANÇAISE

PRÉFET DE L'ISÈRE

Préfecture de l'Isère
Direction des Relations avec les Collectivités
Droits des sols et animation juridique

UD DREAL 38
Pôle Risques Technologiques

Affaire suivie par : Alexis Miller
Tél. : 04 76 69 34 02
Fax : 04 38 49 91 95
courriel : alexis.miller@developpement-durable.gouv.fr

ARRÊTÉ PRÉFECTORAL N° 38-2017-03-15-013

instituant des servitudes d'utilité publique prenant en compte la maîtrise des risques autour des canalisations de transport de gaz naturel ou assimilé, d'hydrocarbures et de produits chimiques sur la commune de
Beaurepaire

LE PRÉFET DE L'ISÈRE
Chevalier de la Légion d'Honneur
Chevalier de l'Ordre National du Mérite

VU le code de l'environnement, et notamment ses articles L.555-16, R.555-30 et R.555-31 ;

VU le code de l'urbanisme notamment ses articles L.121-1, L.121-2, L.122-1, L.123-1 et R.431-16

VU le code de la construction et de l'habitation, notamment ses articles R.122-22 et R.123-46 ;

VU l'arrêté du 5 mars 2014 définissant les modalités d'application du chapitre V du titre V du livre V du code de l'environnement et portant règlement de la sécurité des canalisations de transport de gaz naturel ou assimilé, d'hydrocarbures et de produits chimiques ;

VU le rapport de la direction régionale de l'environnement, de l'aménagement et du logement de la région Auvergne-Rhône-Alpes, en date du 23 novembre 2016 ;

VU l'avis émis par le conseil départemental de l'environnement et des risques sanitaires et technologiques de l'Isère le 15 décembre 2016 ;

CONSIDÉRANT que selon l'article L555-16 du code de l'environnement, les périmètres à l'intérieur desquels les dispositions en matière de maîtrise de l'urbanisation s'appliquent sont déterminés par les risques susceptibles d'être créés par une canalisation de transport en service, notamment les risques d'incendie, d'explosion ou d'émanation de produits toxiques, menaçant gravement la santé ou la sécurité des personnes ;

CONSIDÉRANT que les canalisations de transport de gaz naturel ou assimilé, d'hydrocarbures et de produits chimiques, en service à la date de l'entrée en vigueur des articles R555-1 et suivants du code de l'environnement, doivent faire l'objet d'institution de servitudes d'utilité publique relatives à la maîtrise de l'urbanisation en raison des dangers et des inconvénients qu'elles présentent ;

Sur proposition du secrétaire général de la préfecture de l'Isère ;

ARRÊTE

ARTICLE 1^{ER} – INSTAURATION DES SERVITUDES

Des servitudes d'utilité publique (SUP) sont instituées dans les zones d'effets générées par les phénomènes dangereux susceptibles de se produire sur les canalisations de transport décrites ci-après, conformément aux distances figurant dans les tableaux ci-dessous et reproduites sur la carte annexée au présent arrêté.

ARTICLE 2 – NATURE DES SERVITUDES

Conformément à l'article R.555-30 b) du code de l'environnement, les servitudes sont les suivantes, en fonction des zones d'effets :

Servitude SUP1, correspondant à la zone des premiers effets létaux (PEL) en cas de phénomène dangereux de référence majorant au sens de l'article R.555-39 du code de l'environnement :

La délivrance d'un permis de construire relatif à un établissement recevant du public susceptible de recevoir plus de 100 personnes ou à un immeuble de grande hauteur est subordonnée à la fourniture d'une analyse de compatibilité ayant reçu l'avis favorable du transporteur ou, en cas d'avis défavorable du transporteur, l'avis favorable du Préfet rendu au vu de l'expertise mentionnée au III de l'article R 555-31 du code de l'environnement.

L'analyse de compatibilité est établie conformément aux dispositions de l'arrêté ministériel du 5 mars 2014 susvisé.

Servitude SUP2, correspondant à la zone des premiers effets létaux (PEL) en cas de phénomène dangereux de référence réduit au sens de l'article R.555-39 du code de l'environnement :

L'ouverture d'un établissement recevant du public susceptible de recevoir plus de 300 personnes ou d'un immeuble de grande hauteur est interdite.

Servitude SUP3, correspondant à la zone d'effets létaux significatifs (ELS) en cas de phénomène dangereux de référence réduit au sens de l'article R.555-39 du code de l'environnement :

L'ouverture d'un établissement recevant du public susceptible de recevoir plus de 100 personnes ou d'un immeuble de grande hauteur est interdite.

ARTICLE 3 – ZONES DE SERVITUDES

Seules les distances SUP1 sont reproduites dans la carte annexée au présent arrêté.

Les restrictions supplémentaires fixées par l'article 2 pour les projets d'urbanisme dont l'emprise atteint les SUP2 ou SUP3 sont mises en œuvre dans le cadre de l'instruction de l'analyse de compatibilité obligatoire pour tout projet dont l'emprise atteint la SUP1.

NOTA : Dans les tableaux ci-dessous :

- PMS : Pression Maximale de Service de la canalisation
- DN : Diamètre Nominal de la canalisation.
- Distances S.U.P : Distances en mètres de part et d'autre de la canalisation définissant les limites des zones concernées par les servitudes d'utilité publique.

En cas d'écart entre les valeurs des distances SUP figurant dans les tableaux ci-dessous et la représentation cartographique des SUP telle qu'annexée au présent arrêté, les valeurs des tableaux font foi, appliquées au tracé réel des canalisations concernées.

Nom de la commune : **Beaurepaire**

Code INSEE : **38034**

CANALISATIONS DE TRANSPORT DE GAZ NATUREL EXPLOITÉE PAR LE TRANSPORTEUR :

GRTgaz
Immeuble Bora, 6 rue Raoul Nordling
92277 BOIS COLLOMBES Cedex

- **Ouvrages traversant la commune**

Nom de la canalisation	PMS (bar)	DN	Longueur dans la commune (en mètres)	Implantation	Distances S.U.P. en mètres (de part et d'autre de la canalisation)		
					SUP1	SUP2	SUP3
EST LYONNAIS	80.0	800	3189	enterré	390	5	5
EST LYONNAIS	80.0	800	680	enterré	390	5	5

- **Ouvrages ne traversant pas la commune, mais dont les zones d'effets atteignent cette dernière**

Néant

- **Installations annexes situées sur la commune**

Nom de l'installation	Distances S.U.P. en mètres (à partir de l'installation)		
	SUP1	SUP2	SUP3
BEAUREPAIRE SECT DP	185	7	7

NOTA : Si la SUP1 du tracé adjacent est plus large que celle de l'installation annexe, c'est elle qui doit être prise en compte au droit de l'installation annexe.

- **Installations annexes non situées sur la commune, mais dont les zones d'effets atteignent cette dernière**

Néant

ARTICLE 4 – INFORMATION DU TRANSPORTEUR

Conformément à l'article R.555-46 du code de l'environnement, le maire informe le transporteur de tout permis de construire ou certificat d'urbanisme (d'information ou opérationnel) délivré dans l'une des zones définies à l'article 2.

ARTICLE 5 – ANNEXION AU DOCUMENT D'URBANISME

Les servitudes instituées par le présent arrêté sont annexées au document d'urbanisme en vigueur de la commune, conformément aux articles L.151-43, L.153-60, L.161-1 et L.163-10 du code de l'urbanisme.

ARTICLE 6 – NOTIFICATION ET PUBLICITÉ

En application du R.555-53 du code de l'environnement, le présent arrêté sera

- publié au recueil des actes administratifs de la préfecture de l'Isère
- publié sur le site internet de la préfecture de l'Isère

En outre, une copie de l'arrêté sera adressée à l'établissement public de coopération intercommunal concerné et/ou au maire de la commune de Beaurepaire, à la directrice départementale des Territoires de l'Isère, la Directrice Régionale de l'Environnement, de l'Aménagement et du Logement Auvergne-Rhône-Alpes et au transporteur concerné.

ARTICLE 7 – DÉLAIS ET VOIES DE RECOURS

Cet arrêté pourra faire l'objet d'un recours contentieux auprès du tribunal administratif de Grenoble (2, place de Verdun – BP 1135 – 38002 Grenoble cedex 1) dans un délai de deux mois à compter de l'accomplissement de l'ensemble des mesures de publicité prévues à l'article R 555-53.

ARTICLE 8 – EXÉCUTION

Le secrétaire général de la préfecture de l'Isère, le président de l'établissement public de coopération intercommunale compétent ou le maire de la commune de Beaurepaire, la directrice départementale des territoires, la directrice régionale de l'environnement, de l'aménagement et du logement Auvergne-Rhône-Alpes sont chargés chacun en ce qui le concerne de l'exécution du présent arrêté.

Fait à Grenoble, le

15 MARS 2017

Le préfet

*Pour le Préfet, par délégation
la Secrétaire Générale*


Violaine DEMARET



Liberté • Égalité • Fraternité
RÉPUBLIQUE FRANÇAISE

PRÉFET DE L'ISÈRE

Préfecture de l'Isère
Direction des Relations avec les Collectivités
Droits des sols et animation juridique

UD DREAL 38
Pôle Risques Technologiques

Affaire suivie par : Alexis Miller
Tél. : 04 76 69 34 02
Fax : 04 38 49 91 95
courriel : alexis.miller@developpement-durable.gouv.fr

ARRÊTÉ PRÉFECTORAL N° 38-2017-03-15-013

instituant des servitudes d'utilité publique prenant en compte la maîtrise des risques autour des canalisations de transport de gaz naturel ou assimilé, d'hydrocarbures et de produits chimiques sur la commune de Beauvoir-de-Marc

LE PRÉFET DE L'ISERE
Chevalier de la Légion d'Honneur
Chevalier de l'Ordre National du Mérite

VU le code de l'environnement, et notamment ses articles L.555-16, R.555-30 et R.555-31 ;

VU le code de l'urbanisme notamment ses articles L.121-1, L.121-2, L.122-1, L.123-1 et R.431-16

VU le code de la construction et de l'habitation, notamment ses articles R.122-22 et R.123-46 ;

VU l'arrêté du 5 mars 2014 définissant les modalités d'application du chapitre V du titre V du livre V du code de l'environnement et portant règlement de la sécurité des canalisations de transport de gaz naturel ou assimilé, d'hydrocarbures et de produits chimiques ;

VU le rapport de la direction régionale de l'environnement, de l'aménagement et du logement de la région Auvergne-Rhône-Alpes, en date du 23 novembre 2016 ;

VU l'avis émis par le conseil départemental de l'environnement et des risques sanitaires et technologiques de l'Isère le 15 décembre 2016 ;

CONSIDERANT que selon l'article L555-16 du code de l'environnement, les périmètres à l'intérieur desquels les dispositions en matière de maîtrise de l'urbanisation s'appliquent sont déterminés par les risques susceptibles d'être créés par une canalisation de transport en service, notamment les risques d'incendie, d'explosion ou d'émanation de produits toxiques, menaçant gravement la santé ou la sécurité des personnes ;

CONSIDERANT que les canalisations de transport de gaz naturel ou assimilé, d'hydrocarbures et de produits chimiques, en service à la date de l'entrée en vigueur des articles R555-1 et suivants du code de l'environnement, doivent faire l'objet d'institution de servitudes d'utilité publique relatives à la maîtrise de l'urbanisation en raison des dangers et des inconvénients qu'elles présentent ;

Sur proposition du secrétaire général de la préfecture de l'Isère ;

ARRÊTE

ARTICLE 1^{ER} – INSTAURATION DES SERVITUDES

Des servitudes d'utilité publique (SUP) sont instituées dans les zones d'effets générées par les phénomènes dangereux susceptibles de se produire sur les canalisations de transport décrites ci-après, conformément aux distances figurant dans les tableaux ci-dessous et reproduites sur la carte annexée au présent arrêté.

ARTICLE 2 – NATURE DES SERVITUDES

Conformément à l'article R.555-30 b) du code de l'environnement, les servitudes sont les suivantes, en fonction des zones d'effets :

Servitude SUP1, correspondant à la zone des premiers effets létaux (PEL) en cas de phénomène dangereux de référence majorant au sens de l'article R.555-39 du code de l'environnement :

La délivrance d'un permis de construire relatif à un établissement recevant du public susceptible de recevoir plus de 100 personnes ou à un immeuble de grande hauteur est subordonnée à la fourniture d'une analyse de compatibilité ayant reçu l'avis favorable du transporteur ou, en cas d'avis défavorable du transporteur, l'avis favorable du Préfet rendu au vu de l'expertise mentionnée au III de l'article R 555-31 du code de l'environnement.

L'analyse de compatibilité est établie conformément aux dispositions de l'arrêté ministériel du 5 mars 2014 susvisé.

Servitude SUP2, correspondant à la zone des premiers effets létaux (PEL) en cas de phénomène dangereux de référence réduit au sens de l'article R.555-39 du code de l'environnement :

L'ouverture d'un établissement recevant du public susceptible de recevoir plus de 300 personnes ou d'un immeuble de grande hauteur est interdite.

Servitude SUP3, correspondant à la zone d'effets létaux significatifs (ELS) en cas de phénomène dangereux de référence réduit au sens de l'article R.555-39 du code de l'environnement :

L'ouverture d'un établissement recevant du public susceptible de recevoir plus de 100 personnes ou d'un immeuble de grande hauteur est interdite.

ARTICLE 3 – ZONES DE SERVITUDES

Seules les distances SUP1 sont reproduites dans la carte annexée au présent arrêté.

Les restrictions supplémentaires fixées par l'article 2 pour les projets d'urbanisme dont l'emprise atteint les SUP2 ou SUP3 sont mises en œuvre dans le cadre de l'instruction de l'analyse de compatibilité obligatoire pour tout projet dont l'emprise atteint la SUP1.

NOTA : Dans les tableaux ci-dessous :

- PMS : Pression Maximale de Service de la canalisation
- DN : Diamètre Nominal de la canalisation.
- Distances S.U.P : Distances en mètres de part et d'autre de la canalisation définissant les limites des zones concernées par les servitudes d'utilité publique.

En cas d'écart entre les valeurs des distances SUP figurant dans les tableaux ci-dessous et la représentation cartographique des SUP telle qu'annexée au présent arrêté, les valeurs des tableaux font foi, appliquées au tracé réel des canalisations concernées.

Nom de la commune : Beauvoir-de-Marc

Code INSEE : 38035

CANALISATIONS DE TRANSPORT DE GAZ NATUREL EXPLOITÉE PAR LE TRANSPORTEUR :

GRTgaz
Immeuble Bora, 6 rue Raoul Nordling
92277 BOIS COLLOMBES Cedex

- **Ouvrages traversant la commune**

Nom de la canalisation	PMS (bar)	DN	Longueur dans la commune (en mètres)	Implantation	Distances S.U.P. en mètres (de part et d'autre de la canalisation)		
					SUP1	SUP2	SUP3
EST LYONNAIS	80.0	800	4045	enterré	390	5	5
SAVAS MEPIN BADINIÈRES	67.7	100	1081	enterré	25	5	5

- **Ouvrages ne traversant pas la commune, mais dont les zones d'effets atteignent cette dernière**

Néant

- **Installations annexes situées sur la commune**

Néant

- **Installations annexes non situées sur la commune, mais dont les zones d'effets atteignent cette dernière**

Néant

ARTICLE 4 – INFORMATION DU TRANSPORTEUR

Conformément à l'article R.555-46 du code de l'environnement, le maire informe le transporteur de tout permis de construire ou certificat d'urbanisme (d'information ou opérationnel) délivré dans l'une des zones définies à l'article 2.

ARTICLE 5 – ANNEXION AU DOCUMENT D'URBANISME

Les servitudes instituées par le présent arrêté sont annexées au document d'urbanisme en vigueur de la commune, conformément aux articles L.151-43, L.153-60, L.161-1 et L.163-10 du code de l'urbanisme.

ARTICLE 6 – NOTIFICATION ET PUBLICITÉ

En application du R.555-53 du code de l'environnement, le présent arrêté sera

- publié au recueil des actes administratifs de la préfecture de l'Isère
- publié sur le site internet de la préfecture de l'Isère

En outre, une copie de l'arrêté sera adressée à l'établissement public de coopération intercommunal concerné et/ou au maire de la commune de Beauvoir-de-Marc, à la directrice départementale des Territoires de l'Isère, la Directrice Régionale de l'Environnement, de l'Aménagement et du Logement Auvergne-Rhône-Alpes et au transporteur concerné.

ARTICLE 7 – DÉLAIS ET VOIES DE RECOURS

Cet arrêté pourra faire l'objet d'un recours contentieux auprès du tribunal administratif de Grenoble (2, place de Verdun – BP 1135 – 38002 Grenoble cedex 1) dans un délai de deux mois à compter de l'accomplissement de l'ensemble des mesures de publicité prévues à l'article R 555-53.

ARTICLE 8 – EXÉCUTION

Le secrétaire général de la préfecture de l'Isère, le président de l'établissement public de coopération intercommunale compétent ou le maire de la commune de Beauvoir-de-Marc, la directrice départementale des territoires, la directrice régionale de l'environnement, de l'aménagement et du logement Auvergne-Rhône-Alpes sont chargés chacun en ce qui le concerne de l'exécution du présent arrêté.

Fait à Grenoble, le

15 MARS 2017

Le préfet

*Pour le Préfet, par délégation
la Secrétaire Générale*


Violaine DEMARET



Liberté • Égalité • Fraternité
RÉPUBLIQUE FRANÇAISE

PRÉFET DE L'ISÈRE

Préfecture de l'Isère
Direction des Relations avec les Collectivités
Droits des sols et animation juridique

UD DREAL 38
Pôle Risques Technologiques

Affaire suivie par : Alexis Miller
Tél. : 04 76 69 34 02
Fax : 04 38 49 91 95
courriel : alexis.miller@developpement-durable.gouv.fr

ARRÊTÉ PRÉFECTORAL N° 38-2017-03-15-013

instituant des servitudes d'utilité publique prenant en compte la maîtrise des risques autour des canalisations de transport de gaz naturel ou assimilé, d'hydrocarbures et de produits chimiques sur la commune de Bellegarde-Poussieu

LE PRÉFET DE L'ISERE
Chevalier de la Légion d'Honneur
Chevalier de l'Ordre National du Mérite

VU le code de l'environnement, et notamment ses articles L.555-16, R.555-30 et R.555-31 ;

VU le code de l'urbanisme notamment ses articles L.121-1, L.121-2, L.122-1, L.123-1 et R.431-16

VU le code de la construction et de l'habitation, notamment ses articles R.122-22 et R.123-46 ;

VU l'arrêté du 5 mars 2014 définissant les modalités d'application du chapitre V du titre V du livre V du code de l'environnement et portant règlement de la sécurité des canalisations de transport de gaz naturel ou assimilé, d'hydrocarbures et de produits chimiques ;

VU le rapport de la direction régionale de l'environnement, de l'aménagement et du logement de la région Auvergne-Rhône-Alpes, en date du 23 novembre 2016 ;

VU l'avis émis par le conseil départemental de l'environnement et des risques sanitaires et technologiques de l'Isère le 15 décembre 2016 ;

CONSIDERANT que selon l'article L555-16 du code de l'environnement, les périmètres à l'intérieur desquels les dispositions en matière de maîtrise de l'urbanisation s'appliquent sont déterminés par les risques susceptibles d'être créés par une canalisation de transport en service, notamment les risques d'incendie, d'explosion ou d'émanation de produits toxiques, menaçant gravement la santé ou la sécurité des personnes ;

CONSIDERANT que les canalisations de transport de gaz naturel ou assimilé, d'hydrocarbures et de produits chimiques, en service à la date de l'entrée en vigueur des articles R555-1 et suivants du code de l'environnement, doivent faire l'objet d'institution de servitudes d'utilité publique relatives à la maîtrise de l'urbanisation en raison des dangers et des inconvénients qu'elles présentent ;

Sur proposition du secrétaire général de la préfecture de l'Isère ;

ARRÊTE

ARTICLE 1^{ER} – INSTAURATION DES SERVITUDES

Des servitudes d'utilité publique (SUP) sont instituées dans les zones d'effets générées par les phénomènes dangereux susceptibles de se produire sur les canalisations de transport décrites ci-après, conformément aux distances figurant dans les tableaux ci-dessous et reproduites sur la carte annexée au présent arrêté.

ARTICLE 2 – NATURE DES SERVITUDES

Conformément à l'article R.555-30 b) du code de l'environnement, les servitudes sont les suivantes, en fonction des zones d'effets :

Servitude SUP1, correspondant à la zone des premiers effets létaux (PEL) en cas de phénomène dangereux de référence majorant au sens de l'article R.555-39 du code de l'environnement :

La délivrance d'un permis de construire relatif à un établissement recevant du public susceptible de recevoir plus de 100 personnes ou à un immeuble de grande hauteur est subordonnée à la fourniture d'une analyse de compatibilité ayant reçu l'avis favorable du transporteur ou, en cas d'avis défavorable du transporteur, l'avis favorable du Préfet rendu au vu de l'expertise mentionnée au III de l'article R 555-31 du code de l'environnement.

L'analyse de compatibilité est établie conformément aux dispositions de l'arrêté ministériel du 5 mars 2014 susvisé.

Servitude SUP2, correspondant à la zone des premiers effets létaux (PEL) en cas de phénomène dangereux de référence réduit au sens de l'article R.555-39 du code de l'environnement :

L'ouverture d'un établissement recevant du public susceptible de recevoir plus de 300 personnes ou d'un immeuble de grande hauteur est interdite.

Servitude SUP3, correspondant à la zone d'effets létaux significatifs (ELS) en cas de phénomène dangereux de référence réduit au sens de l'article R.555-39 du code de l'environnement :

L'ouverture d'un établissement recevant du public susceptible de recevoir plus de 100 personnes ou d'un immeuble de grande hauteur est interdite.

ARTICLE 3 – ZONES DE SERVITUDES

Seules les distances SUP1 sont reproduites dans la carte annexée au présent arrêté.

Les restrictions supplémentaires fixées par l'article 2 pour les projets d'urbanisme dont l'emprise atteint les SUP2 ou SUP3 sont mises en œuvre dans le cadre de l'instruction de l'analyse de compatibilité obligatoire pour tout projet dont l'emprise atteint la SUP1.

NOTA : Dans les tableaux ci-dessous :

- PMS : Pression Maximale de Service de la canalisation
- DN : Diamètre Nominal de la canalisation.
- Distances S.U.P : Distances en mètres de part et d'autre de la canalisation définissant les limites des zones concernées par les servitudes d'utilité publique.

En cas d'écart entre les valeurs des distances SUP figurant dans les tableaux ci-dessous et la représentation cartographique des SUP telle qu'annexée au présent arrêté, les valeurs des tableaux font foi, appliquées au tracé réel des canalisations concernées.

Nom de la commune : Bellegarde-Poussieu

Code INSEE : 38037

CANALISATIONS DE TRANSPORT DE GAZ NATUREL EXPLOITÉE PAR LE TRANSPORTEUR :

GRTgaz
immeuble Bora, 6 rue Raoul Nordling
92277 BOIS COLLOMBES Cedex

• Ouvrages traversant la commune

Nom de la canalisation	PMS (bar)	DN	Longueur dans la commune (en mètres)	Implantation	Distances S.U.P. en mètres (de part et d'autre de la canalisation)		
					SUP1	SUP2	SUP3
RHONE 1	67.7	500	4783	enterré	195	5	5
RHONE 1	67.7	500	2201	enterré	195	5	5

• Ouvrages ne traversant pas la commune, mais dont les zones d'effets atteignent cette dernière

Néant

• Installations annexes situées sur la commune

Nom de l'installation	Distances S.U.P. en mètres (à partir de l'installation)		
	SUP1	SUP2	SUP3
BELLEGARDE-POUSSIEU SECT	35	6	6

NOTA : Si la SUP1 du tracé adjacent est plus large que celle de l'installation annexe, c'est elle qui doit être prise en compte au droit de l'installation annexe.

• Installations annexes non situées sur la commune, mais dont les zones d'effets atteignent cette dernière

Néant

ARTICLE 4 – INFORMATION DU TRANSPORTEUR

Conformément à l'article R.555-46 du code de l'environnement, le maire informe le transporteur de tout permis de construire ou certificat d'urbanisme (d'information ou opérationnel) délivré dans l'une des zones définies à l'article 2.

ARTICLE 5 – ANNEXION AU DOCUMENT D'URBANISME

Les servitudes instituées par le présent arrêté sont annexées au document d'urbanisme en vigueur de la commune, conformément aux articles L.151-43, L.153-60, L.161-1 et L163-10 du code de l'urbanisme.

ARTICLE 6 – NOTIFICATION ET PUBLICITÉ

En application du R.555-53 du code de l'environnement, le présent arrêté sera

- publié au recueil des actes administratifs de la préfecture de l'Isère
- publié sur le site internet de la préfecture de l'Isère

En outre, une copie de l'arrêté sera adressée à l'établissement public de coopération intercommunal concerné et/ou au maire de la commune de Bellegarde-Poussieu, à la directrice départementale des Territoires de l'Isère, la Directrice Régionale de l'Environnement, de l'Aménagement et du Logement Auvergne-Rhône-Alpes et au transporteur concerné.

ARTICLE 7 – DÉLAIS ET VOIES DE RECOURS

Cet arrêté pourra faire l'objet d'un recours contentieux auprès du tribunal administratif de Grenoble (2, place de Verdun – BP 1135 – 38002 Grenoble cedex 1) dans un délai de deux mois à compter de l'accomplissement de l'ensemble des mesures de publicité prévues à l'article R 555-53.

ARTICLE 8 – EXÉCUTION

Le secrétaire général de la préfecture de l'Isère, le président de l'établissement public de coopération intercommunale compétent ou le maire de la commune de Bellegarde-Poussieu, la directrice départementale des territoires, la directrice régionale de l'environnement, de l'aménagement et du logement Auvergne-Rhône-Alpes sont chargés chacun en ce qui le concerne de l'exécution du présent arrêté.

Fait à Grenoble, le

15 MARS 2017

Le préfet

*Pour le Préfet, par délégation
la Secrétaire Générale*


Violaine DEMARET



Liberté • Égalité • Fraternité
RÉPUBLIQUE FRANÇAISE

PRÉFET DE L'ISÈRE

Préfecture de l'Isère
Direction des Relations avec les Collectivités
Droits des sols et animation juridique

UD DREAL 38
Pôle Risques Technologiques

Affaire suivie par : Alexis Miller
Tél. : 04 76 69 34 02
Fax : 04 38 49 91 95
courriel : alexis.miller@developpement-durable.gouv.fr

ARRÊTÉ PRÉFECTORAL N° 38-2017-03-15-013

instituant des servitudes d'utilité publique prenant en compte la maîtrise des risques autour des canalisations de transport de gaz naturel ou assimilé, d'hydrocarbures et de produits chimiques sur la commune de Bizonnes

LE PRÉFET DE L'ISERE

Chevalier de la Légion d'Honneur
Chevalier de l'Ordre National du Mérite

VU le code de l'environnement, et notamment ses articles L.555-16, R.555-30 et R.555-31 ;

VU le code de l'urbanisme notamment ses articles L.121-1, L.121-2, L.122-1, L.123-1 et R.431-16

VU le code de la construction et de l'habitation, notamment ses articles R.122-22 et R.123-46 ;

VU l'arrêté du 5 mars 2014 définissant les modalités d'application du chapitre V du titre V du livre V du code de l'environnement et portant règlement de la sécurité des canalisations de transport de gaz naturel ou assimilé, d'hydrocarbures et de produits chimiques ;

VU le rapport de la direction régionale de l'environnement, de l'aménagement et du logement de la région Auvergne-Rhône-Alpes, en date du 23 novembre 2016 ;

VU l'avis émis par le conseil départemental de l'environnement et des risques sanitaires et technologiques de l'Isère le 15 décembre 2016 ;

CONSIDERANT que selon l'article L555-16 du code de l'environnement, les périmètres à l'intérieur desquels les dispositions en matière de maîtrise de l'urbanisation s'appliquent sont déterminés par les risques susceptibles d'être créés par une canalisation de transport en service, notamment les risques d'incendie, d'explosion ou d'émanation de produits toxiques, menaçant gravement la santé ou la sécurité des personnes ;

CONSIDERANT que les canalisations de transport de gaz naturel ou assimilé, d'hydrocarbures et de produits chimiques, en service à la date de l'entrée en vigueur des articles R555-1 et suivants du code de l'environnement, doivent faire l'objet d'institution de servitudes d'utilité publique relatives à la maîtrise de l'urbanisation en raison des dangers et des inconvénients qu'elles présentent ;

Sur proposition du secrétaire général de la préfecture de l'Isère ;

ARRÊTE

ARTICLE 1^{ER} – INSTAURATION DES SERVITUDES

Des servitudes d'utilité publique (SUP) sont instituées dans les zones d'effets générées par les phénomènes dangereux susceptibles de se produire sur les canalisations de transport décrites ci-après, conformément aux distances figurant dans les tableaux ci-dessous et reproduites sur la carte annexée au présent arrêté.

ARTICLE 2 – NATURE DES SERVITUDES

Conformément à l'article R.555-30 b) du code de l'environnement, les servitudes sont les suivantes, en fonction des zones d'effets :

Servitude SUP1. correspondant à la zone des premiers effets létaux (PEL) en cas de phénomène dangereux de référence majorant au sens de l'article R.555-39 du code de l'environnement :

La délivrance d'un permis de construire relatif à un établissement recevant du public susceptible de recevoir plus de 100 personnes ou à un immeuble de grande hauteur est subordonnée à la fourniture d'une analyse de compatibilité ayant reçu l'avis favorable du transporteur ou, en cas d'avis défavorable du transporteur, l'avis favorable du Préfet rendu au vu de l'expertise mentionnée au III de l'article R 555-31 du code de l'environnement.

L'analyse de compatibilité est établie conformément aux dispositions de l'arrêté ministériel du 5 mars 2014 susvisé.

Servitude SUP2. correspondant à la zone des premiers effets létaux (PEL) en cas de phénomène dangereux de référence réduit au sens de l'article R.555-39 du code de l'environnement :

L'ouverture d'un établissement recevant du public susceptible de recevoir plus de 300 personnes ou d'un immeuble de grande hauteur est interdite.

Servitude SUP3. correspondant à la zone d'effets létaux significatifs (ELS) en cas de phénomène dangereux de référence réduit au sens de l'article R.555-39 du code de l'environnement :

L'ouverture d'un établissement recevant du public susceptible de recevoir plus de 100 personnes ou d'un immeuble de grande hauteur est interdite.

ARTICLE 3 – ZONES DE SERVITUDES

Seules les distances SUP1 sont reproduites dans la carte annexée au présent arrêté.

Les restrictions supplémentaires fixées par l'article 2 pour les projets d'urbanisme dont l'emprise atteint les SUP2 ou SUP3 sont mises en œuvre dans le cadre de l'instruction de l'analyse de compatibilité obligatoire pour tout projet dont l'emprise atteint la SUP1.

NOTA : Dans les tableaux ci-dessous :

- PMS : Pression Maximale de Service de la canalisation
- DN : Diamètre Nominal de la canalisation.
- Distances S.U.P : Distances en mètres de part et d'autre de la canalisation définissant les limites des zones concernées par les servitudes d'utilité publique.

En cas d'écart entre les valeurs des distances SUP figurant dans les tableaux ci-dessous et la représentation cartographique des SUP telle qu'annexée au présent arrêté, les valeurs des tableaux font foi, appliquées au tracé réel des canalisations concernées.

Nom de la commune : Bizonnes

Code INSEE : 38046

CANALISATION DE TRANSPORT D'ÉTHYLÈNE PROPRIÉTÉ DE TRANSUGIL ETHYLENE, dont le siège social est 16 rue Henri Regnault, 92400 Courbevoie et exploitée par :

**TRANSUGIL ETHYLENE
TOTAL Plateforme de Feyzin
Département Pipelines et Viriat
CS76022
69551 FEYZIN Cedex**

• **Ouvrages traversant la commune**

Nom de la canalisation	PMS (bar)	DN	Longueur dans la commune (en mètres)	Implantation	Distances S.U.P. en mètres (de part et d'autre de la canalisation)		
					SUP1	SUP2	SUP3
TUE SPC-JAR 150	99	150	2816	enterré	270	55	45

• **Ouvrages ne traversant pas la commune, mais dont les zones d'effets atteignent cette dernière**

Néant

• **Installations annexes situées sur la commune**

Néant

• **Installations annexes non situées sur la commune, mais dont les zones d'effets atteignent cette dernière**

Néant

ARTICLE 4 – INFORMATION DU TRANSPORTEUR

Conformément à l'article R.555-46 du code de l'environnement, le maire informe le transporteur de tout permis de construire ou certificat d'urbanisme (d'information ou opérationnel) délivré dans l'une des zones définies à l'article 2.

ARTICLE 5 – ANNEXION AU DOCUMENT D'URBANISME

Les servitudes instituées par le présent arrêté sont annexées au document d'urbanisme en vigueur de la commune, conformément aux articles L.151-43, L.153-60, L.161-1 et L.163-10 du code de l'urbanisme.

ARTICLE 6 – NOTIFICATION ET PUBLICITÉ

En application du R.555-53 du code de l'environnement, le présent arrêté sera

- publié au recueil des actes administratifs de la préfecture de l'Isère
- publié sur le site internet de la préfecture de l'Isère

En outre, une copie de l'arrêté sera adressée à l'établissement public de coopération intercommunal concerné et/ou au maire de la commune de Bizonnes, à la directrice départementale des Territoires de l'Isère, la Directrice Régionale de l'Environnement, de l'Aménagement et du Logement Auvergne-Rhône-Alpes et au transporteur concerné.

ARTICLE 7 – DÉLAIS ET VOIES DE RECOURS

Cet arrêté pourra faire l'objet d'un recours contentieux auprès du tribunal administratif de Grenoble (2, place de Verdun – BP 1135 – 38002 Grenoble cedex 1) dans un délai de deux mois à compter de l'accomplissement de l'ensemble des mesures de publicité prévues à l'article R 555-53.

ARTICLE 8 – EXÉCUTION

Le secrétaire général de la préfecture de l'Isère, le président de l'établissement public de coopération intercommunale compétent ou le maire de la commune de Bizonnnes, la directrice départementale des territoires, la directrice régionale de l'environnement, de l'aménagement et du logement Auvergne-Rhône-Alpes sont chargés chacun en ce qui le concerne de l'exécution du présent arrêté.

Fait à Grenoble, le

15 MARS 2017

Le préfet

*Pour le Préfet, par délégation
la Secrétaire Générale*


Violaine DEMARET



Liberté • Égalité • Fraternité
RÉPUBLIQUE FRANÇAISE

PRÉFET DE L'ISÈRE

Préfecture de l'Isère
Direction des Relations avec les Collectivités
Droits des sols et animation juridique

UD DREAL 38
Pôle Risques Technologiques

Affaire suivie par : Alexis Miller
Tél. : 04 76 69 34 02
Fax : 04 38 49 91 95
courriel : alexis.miller@developpement-durable.gouv.fr

ARRÊTÉ PRÉFECTORAL N° 38-2017-03-15-043

**instituant des servitudes d'utilité publique prenant en compte la maîtrise des
risques autour des canalisations de transport de gaz naturel ou assimilé,
d'hydrocarbures et de produits chimiques sur la commune de
Bonnevilleneuve**

LE PRÉFET DE L'ISÈRE
Chevalier de la Légion d'Honneur
Chevalier de l'Ordre National du Mérite

VU le code de l'environnement, et notamment ses articles L.555-16, R.555-30 et R.555-31 ;

VU le code de l'urbanisme notamment ses articles L.121-1, L.121-2, L.122-1, L.123-1 et R.431-16

VU le code de la construction et de l'habitation, notamment ses articles R.122-22 et R.123-46 ;

VU l'arrêté du 5 mars 2014 définissant les modalités d'application du chapitre V du titre V du livre V du code de l'environnement et portant règlement de la sécurité des canalisations de transport de gaz naturel ou assimilé, d'hydrocarbures et de produits chimiques ;

VU le rapport de la direction régionale de l'environnement, de l'aménagement et du logement de la région Auvergne-Rhône-Alpes, en date du 23 novembre 2016 ;

VU l'avis émis par le conseil départemental de l'environnement et des risques sanitaires et technologiques de l'Isère le 15 décembre 2016 ;

CONSIDÉRANT que selon l'article L555-16 du code de l'environnement, les périmètres à l'intérieur desquels les dispositions en matière de maîtrise de l'urbanisation s'appliquent sont déterminés par les risques susceptibles d'être créés par une canalisation de transport en service, notamment les risques d'incendie, d'explosion ou d'émanation de produits toxiques, menaçant gravement la santé ou la sécurité des personnes ;

CONSIDÉRANT que les canalisations de transport de gaz naturel ou assimilé, d'hydrocarbures et de produits chimiques, en service à la date de l'entrée en vigueur des articles R555-1 et suivants du code de l'environnement, doivent faire l'objet d'institution de servitudes d'utilité publique relatives à la maîtrise de l'urbanisation en raison des dangers et des inconvénients qu'elles présentent ;

Sur proposition du secrétaire général de la préfecture de l'Isère ;

ARRÊTE

ARTICLE 1^{ER} – INSTAURATION DES SERVITUDES

Des servitudes d'utilité publique (SUP) sont instituées dans les zones d'effets générées par les phénomènes dangereux susceptibles de se produire sur les canalisations de transport décrites ci-après, conformément aux distances figurant dans les tableaux ci-dessous et reproduites sur la carte annexée au présent arrêté.

ARTICLE 2 – NATURE DES SERVITUDES

Conformément à l'article R.555-30 b) du code de l'environnement, les servitudes sont les suivantes, en fonction des zones d'effets :

Servitude SUP1, correspondant à la zone des premiers effets létaux (PEL) en cas de phénomène dangereux de référence majorant au sens de l'article R.555-39 du code de l'environnement :

La délivrance d'un permis de construire relatif à un établissement recevant du public susceptible de recevoir plus de 100 personnes ou à un immeuble de grande hauteur est subordonnée à la fourniture d'une analyse de compatibilité ayant reçu l'avis favorable du transporteur ou, en cas d'avis défavorable du transporteur, l'avis favorable du Préfet rendu au vu de l'expertise mentionnée au III de l'article R 555-31 du code de l'environnement.

L'analyse de compatibilité est établie conformément aux dispositions de l'arrêté ministériel du 5 mars 2014 susvisé.

Servitude SUP2, correspondant à la zone des premiers effets létaux (PEL) en cas de phénomène dangereux de référence réduit au sens de l'article R.555-39 du code de l'environnement :

L'ouverture d'un établissement recevant du public susceptible de recevoir plus de 300 personnes ou d'un immeuble de grande hauteur est interdite.

Servitude SUP3, correspondant à la zone d'effets létaux significatifs (ELS) en cas de phénomène dangereux de référence réduit au sens de l'article R.555-39 du code de l'environnement :

L'ouverture d'un établissement recevant du public susceptible de recevoir plus de 100 personnes ou d'un immeuble de grande hauteur est interdite.

ARTICLE 3 – ZONES DE SERVITUDES

Seules les distances SUP1 sont reproduites dans la carte annexée au présent arrêté.

Les restrictions supplémentaires fixées par l'article 2 pour les projets d'urbanisme dont l'emprise atteint les SUP2 ou SUP3 sont mises en œuvre dans le cadre de l'instruction de l'analyse de compatibilité obligatoire pour tout projet dont l'emprise atteint la SUP1.

NOTA : Dans les tableaux ci-dessous :

- PMS : Pression Maximale de Service de la canalisation
- DN : Diamètre Nominal de la canalisation.
- Distances S.U.P : Distances en mètres de part et d'autre de la canalisation définissant les limites des zones concernées par les servitudes d'utilité publique.

En cas d'écart entre les valeurs des distances SUP figurant dans les tableaux ci-dessous et la représentation cartographique des SUP telle qu'annexée au présent arrêté, les valeurs des tableaux font foi, appliquées au tracé réel des canalisations concernées.

Nom de la commune : Bonnefamille

Code INSEE : 38048

CANALISATIONS DE TRANSPORT DE GAZ NATUREL EXPLOITÉE PAR LE TRANSPORTEUR :

GRTgaz
Immeuble Bora, 6 rue Raoul Nordling
92277 BOIS COLLOMBES Cedex

• **Ouvrages traversant la commune**

Nom de la canalisation	PMS (bar)	DN	Longueur dans la commune (en mètres)	Implantation	Distances S.U.P. en mètres (de part et d'autre de la canalisation)		
					SUP1	SUP2	SUP3
EST LYONNAIS	80.0	800	1437	enterré	390	5	5

• **Ouvrages ne traversant pas la commune, mais dont les zones d'effets atteignent cette dernière**

Nom de la canalisation	PMS (bar)	DN	Implantation	Distances S.U.P. en mètres (de part et d'autre de la canalisation)		
				SUP1	SUP2	SUP3
EST LYONNAIS	80.0	800	enterré	390	5	5

• **Installations annexes situées sur la commune**

Néant

• **Installations annexes non situées sur la commune, mais dont les zones d'effets atteignent cette dernière**

Néant

CANALISATION DE TRANSPORT D'ÉTHYLÈNE PROPRIÉTÉ DE TRANSUGIL ETHYLENE, dont le siège social est 16 rue Henri Regnault, 92400 Courbevoie et exploitée par :

TRANSUGIL ETHYLENE
TOTAL Plateforme de Feyzin
Département Pipelines et Viriat
CS76022
69551 FEYZIN Cedex

• **Ouvrages traversant la commune**

Nom de la canalisation	PMS (bar)	DN	Longueur dans la commune (en mètres)	Implantation	Distances S.U.P. en mètres (de part et d'autre de la canalisation)		
					SUP1	SUP2	SUP3
TUE SPC-JAR 150	99	150	1837	enterré	270	55	45

• **Ouvrages ne traversant pas la commune, mais dont les zones d'effets atteignent cette dernière**

Néant

• **Installations annexes situées sur la commune**

Néant

- Installations annexes non situées sur la commune, mais dont les zones d'effets atteignent cette dernière

Néant

ARTICLE 4 – INFORMATION DU TRANSPORTEUR

Conformément à l'article R.555-46 du code de l'environnement, le maire informe le transporteur de tout permis de construire ou certificat d'urbanisme (d'information ou opérationnel) délivré dans l'une des zones définies à l'article 2.

ARTICLE 5 – ANNEXION AU DOCUMENT D'URBANISME

Les servitudes instituées par le présent arrêté sont annexées au document d'urbanisme en vigueur de la commune, conformément aux articles L.151-43, L.153-60, L.161-1 et L163-10 du code de l'urbanisme.

ARTICLE 6 – NOTIFICATION ET PUBLICITÉ

En application du R.555-53 du code de l'environnement, le présent arrêté sera

- publié au recueil des actes administratifs de la préfecture de l'Isère
- publié sur le site internet de la préfecture de l'Isère

En outre, une copie de l'arrêté sera adressée à l'établissement public de coopération intercommunal concerné et/ou au maire de la commune de Bonnefamille, à la directrice départementale des Territoires de l'Isère, la Directrice Régionale de l'Environnement, de l'Aménagement et du Logement Auvergne-Rhône-Alpes et aux transporteurs concernés.

ARTICLE 7 – DÉLAIS ET VOIES DE RECOURS

Cet arrêté pourra faire l'objet d'un recours contentieux auprès du tribunal administratif de Grenoble (2, place de Verdun – BP 1135 – 38002 Grenoble cedex 1) dans un délai de deux mois à compter de l'accomplissement de l'ensemble des mesures de publicité prévues à l'article R 555-53.

ARTICLE 8 – EXÉCUTION

Le secrétaire général de la préfecture de l'Isère, le président de l'établissement public de coopération intercommunale compétent ou le maire de la commune de Bonnefamille, la directrice départementale des territoires, la directrice régionale de l'environnement, de l'aménagement et du logement Auvergne-Rhône-Alpes sont chargés chacun en ce qui le concerne de l'exécution du présent arrêté.

Fait à Grenoble, le

15 MARS 2017

Le Préfet

Pour le Préfet, par délégation
la Secrétaire Générale


Violaine DEMARET



Liberté • Égalité • Fraternité
RÉPUBLIQUE FRANÇAISE

PRÉFET DE L'ISÈRE

Préfecture de l'Isère
Direction des Relations avec les Collectivités
Droits des sols et animation juridique

UD DREAL 38
Pôle Risques Technologiques

Affaire suivie par : Alexis Miller
Tél. : 04 76 69 34 02
Fax : 04 38 49 91 95
courriel : alexis.miller@developpement-durable.gouv.fr

ARRÊTÉ PRÉFECTORAL N° 38-2017-03-15-013

instituant des servitudes d'utilité publique prenant en compte la maîtrise des risques autour des canalisations de transport de gaz naturel ou assimilé, d'hydrocarbures et de produits chimiques sur la commune de Bourgoin-Jallieu

LE PRÉFET DE L'ISERE
Chevalier de la Légion d'Honneur
Chevalier de l'Ordre National du Mérite

VU le code de l'environnement, et notamment ses articles L.555-16, R.555-30 et R.555-31 ;

VU le code de l'urbanisme notamment ses articles L.121-1, L.121-2, L.122-1, L.123-1 et R.431-16

VU le code de la construction et de l'habitation, notamment ses articles R.122-22 et R.123-46 ;

VU l'arrêté du 5 mars 2014 définissant les modalités d'application du chapitre V du titre V du livre V du code de l'environnement et portant règlement de la sécurité des canalisations de transport de gaz naturel ou assimilé, d'hydrocarbures et de produits chimiques ;

VU le rapport de la direction régionale de l'environnement, de l'aménagement et du logement de la région Auvergne-Rhône-Alpes, en date du 23 novembre 2016 ;

VU l'avis émis par le conseil départemental de l'environnement et des risques sanitaires et technologiques de l'Isère le 15 décembre 2016 ;

CONSIDERANT que selon l'article L555-16 du code de l'environnement, les périmètres à l'intérieur desquels les dispositions en matière de maîtrise de l'urbanisation s'appliquent sont déterminés par les risques susceptibles d'être créés par une canalisation de transport en service, notamment les risques d'incendie, d'explosion ou d'émanation de produits toxiques, menaçant gravement la santé ou la sécurité des personnes ;

CONSIDERANT que les canalisations de transport de gaz naturel ou assimilé, d'hydrocarbures et de produits chimiques, en service à la date de l'entrée en vigueur des articles R555-1 et suivants du code de l'environnement, doivent faire l'objet d'institution de servitudes d'utilité publique relatives à la maîtrise de l'urbanisation en raison des dangers et des inconvénients qu'elles présentent ;

Sur proposition du secrétaire général de la préfecture de l'Isère ;

ARRÊTE

ARTICLE 1^{ER} – INSTAURATION DES SERVITUDES

Des servitudes d'utilité publique (SUP) sont instituées dans les zones d'effets générées par les phénomènes dangereux susceptibles de se produire sur les canalisations de transport décrites ci-après, conformément aux distances figurant dans les tableaux ci-dessous et reproduites sur la carte annexée au présent arrêté.

ARTICLE 2 – NATURE DES SERVITUDES

Conformément à l'article R.555-30 b) du code de l'environnement, les servitudes sont les suivantes, en fonction des zones d'effets :

Servitude SUP1, correspondant à la zone des premiers effets létaux (PEL) en cas de phénomène dangereux de référence majorant au sens de l'article R.555-39 du code de l'environnement :

La délivrance d'un permis de construire relatif à un établissement recevant du public susceptible de recevoir plus de 100 personnes ou à un immeuble de grande hauteur est subordonnée à la fourniture d'une analyse de compatibilité ayant reçu l'avis favorable du transporteur ou, en cas d'avis défavorable du transporteur, l'avis favorable du Préfet rendu au vu de l'expertise mentionnée au III de l'article R 555-31 du code de l'environnement.

L'analyse de compatibilité est établie conformément aux dispositions de l'arrêté ministériel du 5 mars 2014 susvisé.

Servitude SUP2, correspondant à la zone des premiers effets létaux (PEL) en cas de phénomène dangereux de référence réduit au sens de l'article R.555-39 du code de l'environnement :

L'ouverture d'un établissement recevant du public susceptible de recevoir plus de 300 personnes ou d'un immeuble de grande hauteur est interdite.

Servitude SUP3, correspondant à la zone d'effets létaux significatifs (ELS) en cas de phénomène dangereux de référence réduit au sens de l'article R.555-39 du code de l'environnement :

L'ouverture d'un établissement recevant du public susceptible de recevoir plus de 100 personnes ou d'un immeuble de grande hauteur est interdite.

ARTICLE 3 – ZONES DE SERVITUDES

Seules les distances SUP1 sont reproduites dans la carte annexée au présent arrêté.

Les restrictions supplémentaires fixées par l'article 2 pour les projets d'urbanisme dont l'emprise atteint les SUP2 ou SUP3 sont mises en œuvre dans le cadre de l'instruction de l'analyse de compatibilité obligatoire pour tout projet dont l'emprise atteint la SUP1.

NOTA : Dans les tableaux ci-dessous :

- PMS : Pression Maximale de Service de la canalisation
- DN : Diamètre Nominal de la canalisation.
- Distances S.U.P : Distances en mètres de part et d'autre de la canalisation définissant les limites des zones concernées par les servitudes d'utilité publique.

En cas d'écart entre les valeurs des distances SUP figurant dans les tableaux ci-dessous et la représentation cartographique des SUP telle qu'annexée au présent arrêté, les valeurs des tableaux font foi, appliquées au tracé réel des canalisations concernées.

Nom de la commune : Bourgoin-Jallieu

Code INSEE : 38053

CANALISATIONS DE TRANSPORT DE GAZ NATUREL EXPLOITÉE PAR LE TRANSPORTEUR :

GRTgaz
Immeuble Bora, 6 rue Raoul Nordling
92277 BOIS COLLOMBES Cedex

• **Ouvrages traversant la commune**

Nom de la canalisation	PMS (bar)	DN	Longueur dans la commune (en mètres)	Implantation	Distances S.U.P. en mètres (de part et d'autre de la canalisation)		
					SUP1	SUP2	SUP3
Alimentation BOURGOIN DP	67.7	80	18	enterré	15	5	5
Alimentation BOURGOIN DP	67.7	80	<1	enterré	15	5	5
BOURGOIN- BELLEY- PONT DE BEAUVOISIN	67.7	100	19	enterré	25	5	5
BOURGOIN- BELLEY- PONT DE BEAUVOISIN	67.7	100	<1	enterré	25	5	5
BOURGOIN- BELLEY- PONT DE BEAUVOISIN	67.7	100	<1	enterré	25	5	5
BOURGOIN- BELLEY- PONT DE BEAUVOISIN	67.7	100	2103	enterré	25	5	5
BOURGOIN- BELLEY- PONT DE BEAUVOISIN	67.7	100	1597	enterré	25	5	5
BOURGOIN- BELLEY- PONT DE BEAUVOISIN	67.7	100	40	aérien	25	13	13
BOURGOIN- BELLEY- PONT DE BEAUVOISIN	67.7	100	3539	enterré	25	5	5
CHAPONNAY- BOURGOIN	67.7	200	<1	enterré	55	5	5
CHAPONNAY- BOURGOIN	67.7	200	1245	enterré	55	5	5

NOTA : Si la SUP1 du tracé adjacent enterré est plus large que celle d'un tronçon aérien, c'est elle qui doit être prise en compte au droit du tronçon aérien.

• **Ouvrages ne traversant pas la commune, mais dont les zones d'effets atteignent cette dernière**

Néant

• **Installations annexes situées sur la commune**

Nom de l'installation	Distances S.U.P. en mètres (à partir de l'installation)		
	SUP1	SUP2	SUP3
BOURGOIN-JALLIEU COUP DP	35	6	6

NOTA : Si la SUP1 du tracé adjacent est plus large que celle de l'installation annexe, c'est elle qui doit être prise en compte au droit de l'installation annexe.

• **Installations annexes non situées sur la commune, mais dont les zones d'effets atteignent cette dernière**

Néant

ARTICLE 4 – INFORMATION DU TRANSPORTEUR

Conformément à l'article R.555-46 du code de l'environnement, le maire informe le transporteur de tout permis de construire ou certificat d'urbanisme (d'information ou opérationnel) délivré dans l'une des zones définies à l'article 2.

ARTICLE 5 – ANNEXION AU DOCUMENT D'URBANISME

Les servitudes instituées par le présent arrêté sont annexées au document d'urbanisme en vigueur de la commune, conformément aux articles L.151-43, L.153-60, L.161-1 et L163-10 du code de l'urbanisme.

ARTICLE 6 – NOTIFICATION ET PUBLICITÉ

En application du R.555-53 du code de l'environnement, le présent arrêté sera

- publié au recueil des actes administratifs de la préfecture de l'Isère
- publié sur le site internet de la préfecture de l'Isère

En outre, une copie de l'arrêté sera adressée à l'établissement public de coopération intercommunal concerné et/ou au maire de la commune de Bourgoin-Jallieu, à la directrice départementale des Territoires de l'Isère, la Directrice Régionale de l'Environnement, de l'Aménagement et du Logement Auvergne-Rhône-Alpes et au transporteur concerné.

ARTICLE 7 – DÉLAIS ET VOIES DE RECOURS

Cet arrêté pourra faire l'objet d'un recours contentieux auprès du tribunal administratif de Grenoble (2, place de Verdun – BP 1135 – 38002 Grenoble cedex 1) dans un délai de deux mois à compter de l'accomplissement de l'ensemble des mesures de publicité prévues à l'article R 555-53.

ARTICLE 8 – EXÉCUTION

Le secrétaire général de la préfecture de l'Isère, le président de l'établissement public de coopération intercommunale compétent ou le maire de la commune de Bourgoin-Jallieu, la directrice départementale des territoires, la directrice régionale de l'environnement, de l'aménagement et du logement Auvergne-Rhône-Alpes sont chargés chacun en ce qui le concerne de l'exécution du présent arrêté.

Fait à Grenoble, le

15 MARS 2017

Le préfet

*Pour le Préfet, par délégation
la Secrétaire Générale*


Violaine DEMARET



Liberté • Égalité • Fraternité
RÉPUBLIQUE FRANÇAISE

PRÉFET DE L'ISÈRE

Préfecture de l'Isère
Direction des Relations avec les Collectivités
Droits des sols et animation juridique

UD DREAL 38
Pôle Risques Technologiques

Affaire suivie par : Alexis Miller
Tél. : 04 76 69 34 02
Fax : 04 38 49 91 95
courriel : alexis.miller@developpement-durable.gouv.fr

ARRÊTÉ PRÉFECTORAL N° 38-2017-03-15-013

**instituant des servitudes d'utilité publique prenant en compte la maîtrise des
risques autour des canalisations de transport de gaz naturel ou assimilé,
d'hydrocarbures et de produits chimiques sur la commune de
Brézins**

LE PRÉFET DE L'ISÈRE

Chevalier de la Légion d'Honneur
Chevalier de l'Ordre National du Mérite

VU le code de l'environnement, et notamment ses articles L.555-16, R.555-30 et R.555-31 ;

VU le code de l'urbanisme notamment ses articles L.121-1, L.121-2, L.122-1, L.123-1 et R.431-16

VU le code de la construction et de l'habitation, notamment ses articles R.122-22 et R.123-46 ;

VU l'arrêté du 5 mars 2014 définissant les modalités d'application du chapitre V du titre V du livre V du code de l'environnement et portant règlement de la sécurité des canalisations de transport de gaz naturel ou assimilé, d'hydrocarbures et de produits chimiques ;

VU le rapport de la direction régionale de l'environnement, de l'aménagement et du logement de la région Auvergne-Rhône-Alpes, en date du 23 novembre 2016 ;

VU l'avis émis par le conseil départemental de l'environnement et des risques sanitaires et technologiques de l'Isère le 15 décembre 2016 ;

CONSIDERANT que selon l'article L555-16 du code de l'environnement, les périmètres à l'intérieur desquels les dispositions en matière de maîtrise de l'urbanisation s'appliquent sont déterminés par les risques susceptibles d'être créés par une canalisation de transport en service, notamment les risques d'incendie, d'explosion ou d'émanation de produits toxiques, menaçant gravement la santé ou la sécurité des personnes ;

CONSIDERANT que les canalisations de transport de gaz naturel ou assimilé, d'hydrocarbures et de produits chimiques, en service à la date de l'entrée en vigueur des articles R555-1 et suivants du code de l'environnement, doivent faire l'objet d'institution de servitudes d'utilité publique relatives à la maîtrise de l'urbanisation en raison des dangers et des inconvénients qu'elles présentent ;

Sur proposition du secrétaire général de la préfecture de l'Isère ;

ARRÊTE

ARTICLE 1^{ER} – INSTAURATION DES SERVITUDES

Des servitudes d'utilité publique (SUP) sont instituées dans les zones d'effets générées par les phénomènes dangereux susceptibles de se produire sur les canalisations de transport décrites ci-après, conformément aux distances figurant dans les tableaux ci-dessous et reproduites sur la carte annexée au présent arrêté.

ARTICLE 2 – NATURE DES SERVITUDES

Conformément à l'article R.555-30 b) du code de l'environnement, les servitudes sont les suivantes, en fonction des zones d'effets :

Servitude SUP1, correspondant à la zone des premiers effets létaux (PEL) en cas de phénomène dangereux de référence majorant au sens de l'article R.555-39 du code de l'environnement :

La délivrance d'un permis de construire relatif à un établissement recevant du public susceptible de recevoir plus de 100 personnes ou à un immeuble de grande hauteur est subordonnée à la fourniture d'une analyse de compatibilité ayant reçu l'avis favorable du transporteur ou, en cas d'avis défavorable du transporteur, l'avis favorable du Préfet rendu au vu de l'expertise mentionnée au III de l'article R 555-31 du code de l'environnement.

L'analyse de compatibilité est établie conformément aux dispositions de l'arrêté ministériel du 5 mars 2014 susvisé.

Servitude SUP2, correspondant à la zone des premiers effets létaux (PEL) en cas de phénomène dangereux de référence réduit au sens de l'article R.555-39 du code de l'environnement :

L'ouverture d'un établissement recevant du public susceptible de recevoir plus de 300 personnes ou d'un immeuble de grande hauteur est interdite.

Servitude SUP3, correspondant à la zone d'effets létaux significatifs (ELS) en cas de phénomène dangereux de référence réduit au sens de l'article R.555-39 du code de l'environnement :

L'ouverture d'un établissement recevant du public susceptible de recevoir plus de 100 personnes ou d'un immeuble de grande hauteur est interdite.

ARTICLE 3 – ZONES DE SERVITUDES

Seules les distances SUP1 sont reproduites dans la carte annexée au présent arrêté.

Les restrictions supplémentaires fixées par l'article 2 pour les projets d'urbanisme dont l'emprise atteint les SUP2 ou SUP3 sont mises en œuvre dans le cadre de l'instruction de l'analyse de compatibilité obligatoire pour tout projet dont l'emprise atteint la SUP1.

NOTA : Dans les tableaux ci-dessous :

- PMS : Pression Maximale de Service de la canalisation
- DN : Diamètre Nominal de la canalisation.
- Distances S.U.P : Distances en mètres de part et d'autre de la canalisation définissant les limites des zones concernées par les servitudes d'utilité publique.

En cas d'écart entre les valeurs des distances SUP figurant dans les tableaux ci-dessous et la représentation cartographique des SUP telle qu'annexée au présent arrêté, les valeurs des tableaux font foi, appliquées au tracé réel des canalisations concernées.

Nom de la commune : Brézins

Code INSEE : 38058

CANALISATIONS DE TRANSPORT DE GAZ NATUREL EXPLOITÉE PAR LE TRANSPORTEUR :

GRTgaz
Immeuble Bora, 6 rue Raoul Nordling
92277 BOIS COLLOMBES Cedex

- **Ouvrages traversant la commune**

Nom de la canalisation	PMS (bar)	DN	Longueur dans la commune (en mètres)	Implantation	Distances S.U.P. en mètres (de part et d'autre de la canalisation)		
					SUP1	SUP2	SUP3
SAVOIE	67.7	400	2669	enterré	145	5	5
SAVOIE	67.7	500	2817	enterré	195	5	5

- **Ouvrages ne traversant pas la commune, mais dont les zones d'effets atteignent cette dernière**

Néant

- **Installations annexes situées sur la commune**

Néant

- **Installations annexes non situées sur la commune, mais dont les zones d'effets atteignent cette dernière**

Néant

ARTICLE 4 – INFORMATION DU TRANSPORTEUR

Conformément à l'article R.555-46 du code de l'environnement, le maire informe le transporteur de tout permis de construire ou certificat d'urbanisme (d'information ou opérationnel) délivré dans l'une des zones définies à l'article 2.

ARTICLE 5 – ANNEXION AU DOCUMENT D'URBANISME

Les servitudes instituées par le présent arrêté sont annexées au document d'urbanisme en vigueur de la commune, conformément aux articles L.151-43, L.153-60, L.161-1 et L163-10 du code de l'urbanisme.

ARTICLE 6 – NOTIFICATION ET PUBLICITÉ

En application du R.555-53 du code de l'environnement, le présent arrêté sera

- publié au recueil des actes administratifs de la préfecture de l'Isère
- publié sur le site internet de la préfecture de l'Isère

En outre, une copie de l'arrêté sera adressée à l'établissement public de coopération intercommunal concerné et/ou au maire de la commune de Brézins, à la directrice départementale des Territoires de l'Isère, la Directrice Régionale de l'Environnement, de l'Aménagement et du Logement Auvergne-Rhône-Alpes et au transporteur concerné.

ARTICLE 7 – DÉLAIS ET VOIES DE RECOURS

Cet arrêté pourra faire l'objet d'un recours contentieux auprès du tribunal administratif de Grenoble (2, place de Verdun – BP 1135 – 38002 Grenoble cedex 1) dans un délai de deux mois à compter de l'accomplissement de l'ensemble des mesures de publicité prévues à l'article R 555-53.

ARTICLE 8 – EXÉCUTION

Le secrétaire général de la préfecture de l'Isère, le président de l'établissement public de coopération intercommunale compétent ou le maire de la commune de Brézins, la directrice départementale des territoires, la directrice régionale de l'environnement, de l'aménagement et du logement Auvergne-Rhône-Alpes sont chargés chacun en ce qui le concerne de l'exécution du présent arrêté.

Fait à Grenoble, le

15 MARS 2017

Le préfet

*Pour le Préfet, par délégation
la Secrétaire Générale*


Violaine DESMARET



Liberté • Égalité • Fraternité
RÉPUBLIQUE FRANÇAISE

PRÉFET DE L'ISÈRE

Préfecture de l'Isère
Direction des Relations avec les Collectivités
Droits des sols et animation juridique

UD DREAL 38
Pôle Risques Technologiques

Affaire suivie par : Alexis Miller
Tél. : 04 76 69 34 02
Fax : 04 38 49 91 95
courriel : alexis.miller@developpement-durable.gouv.fr

ARRÊTÉ PRÉFECTORAL N°38-2017-03-15-013

instituant des servitudes d'utilité publique prenant en compte la maîtrise des risques autour des canalisations de transport de gaz naturel ou assimilé, d'hydrocarbures et de produits chimiques sur la commune de
Burcin

LE PRÉFET DE L'ISERE

Chevalier de la Légion d'Honneur
Chevalier de l'Ordre National du Mérite

VU le code de l'environnement, et notamment ses articles L.555-16, R.555-30 et R.555-31 ;

VU le code de l'urbanisme notamment ses articles L.121-1, L.121-2, L.122-1, L.123-1 et R.431-16

VU le code de la construction et de l'habitation, notamment ses articles R.122-22 et R.123-46 ;

VU l'arrêté du 5 mars 2014 définissant les modalités d'application du chapitre V du titre V du livre V du code de l'environnement et portant règlement de la sécurité des canalisations de transport de gaz naturel ou assimilé, d'hydrocarbures et de produits chimiques ;

VU le rapport de la direction régionale de l'environnement, de l'aménagement et du logement de la région Auvergne-Rhône-Alpes, en date du 23 novembre 2016 ;

VU l'avis émis par le conseil départemental de l'environnement et des risques sanitaires et technologiques de l'Isère le 15 décembre 2016 ;

CONSIDERANT que selon l'article L555-16 du code de l'environnement, les périmètres à l'intérieur desquels les dispositions en matière de maîtrise de l'urbanisation s'appliquent sont déterminés par les risques susceptibles d'être créés par une canalisation de transport en service, notamment les risques d'incendie, d'explosion ou d'émanation de produits toxiques, menaçant gravement la santé ou la sécurité des personnes ;

CONSIDERANT que les canalisations de transport de gaz naturel ou assimilé, d'hydrocarbures et de produits chimiques, en service à la date de l'entrée en vigueur des articles R555-1 et suivants du code de l'environnement, doivent faire l'objet d'institution de servitudes d'utilité publique relatives à la maîtrise de l'urbanisation en raison des dangers et des inconvénients qu'elles présentent ;

Sur proposition du secrétaire général de la préfecture de l'Isère ;

ARRÊTE

ARTICLE 1^{ER} – INSTAURATION DES SERVITUDES

Des servitudes d'utilité publique (SUP) sont instituées dans les zones d'effets générées par les phénomènes dangereux susceptibles de se produire sur les canalisations de transport décrites ci-après, conformément aux distances figurant dans les tableaux ci-dessous et reproduites sur la carte annexée au présent arrêté.

ARTICLE 2 – NATURE DES SERVITUDES

Conformément à l'article R.555-30 b) du code de l'environnement, les servitudes sont les suivantes, en fonction des zones d'effets :

Servitude SUP1, correspondant à la zone des premiers effets létaux (PEL) en cas de phénomène dangereux de référence majorant au sens de l'article R.555-39 du code de l'environnement :

La délivrance d'un permis de construire relatif à un établissement recevant du public susceptible de recevoir plus de 100 personnes ou à un immeuble de grande hauteur est subordonnée à la fourniture d'une analyse de compatibilité ayant reçu l'avis favorable du transporteur ou, en cas d'avis défavorable du transporteur, l'avis favorable du Préfet rendu au vu de l'expertise mentionnée au III de l'article R 555-31 du code de l'environnement.

L'analyse de compatibilité est établie conformément aux dispositions de l'arrêté ministériel du 5 mars 2014 susvisé.

Servitude SUP2, correspondant à la zone des premiers effets létaux (PEL) en cas de phénomène dangereux de référence réduit au sens de l'article R.555-39 du code de l'environnement :

L'ouverture d'un établissement recevant du public susceptible de recevoir plus de 300 personnes ou d'un immeuble de grande hauteur est interdite.

Servitude SUP3, correspondant à la zone d'effets létaux significatifs (ELS) en cas de phénomène dangereux de référence réduit au sens de l'article R.555-39 du code de l'environnement :

L'ouverture d'un établissement recevant du public susceptible de recevoir plus de 100 personnes ou d'un immeuble de grande hauteur est interdite.

ARTICLE 3 – ZONES DE SERVITUDES

Seules les distances SUP1 sont reproduites dans la carte annexée au présent arrêté.

Les restrictions supplémentaires fixées par l'article 2 pour les projets d'urbanisme dont l'emprise atteint les SUP2 ou SUP3 sont mises en œuvre dans le cadre de l'instruction de l'analyse de compatibilité obligatoire pour tout projet dont l'emprise atteint la SUP1.

NOTA : Dans les tableaux ci-dessous :

- PMS : Pression Maximale de Service de la canalisation
- DN : Diamètre Nominal de la canalisation.
- Distances S.U.P : Distances en mètres de part et d'autre de la canalisation définissant les limites des zones concernées par les servitudes d'utilité publique.

En cas d'écart entre les valeurs des distances SUP figurant dans les tableaux ci-dessous et la représentation cartographique des SUP telle qu'annexée au présent arrêté, les valeurs des tableaux font foi, appliquées au tracé réel des canalisations concernées.

Nom de la commune : **Burcin**

Code INSEE : **38063**

CANALISATION DE TRANSPORT D'ÉTHYLÈNE PROPRIÉTÉ DE TRANSUGIL ETHYLENE, dont le siège social est 16 rue Henri Regnault, 92400 Courbevoie et exploitée par :

TRANSUGIL ETHYLENE
TOTAL Plateforme de Feyzin
Département Pipelines et Viriat
CS76022
69551 FEYZIN Cedex

• **Ouvrages traversant la commune**

Nom de la canalisation	PMS (bar)	DN	Longueur dans la commune (en mètres)	Implantation	Distances S.U.P. en mètres (de part et d'autre de la canalisation)		
					SUP1	SUP2	SUP3
TUE SPC-JAR 150	99	150	1547	enterré	270	55	45

• **Ouvrages ne traversant pas la commune, mais dont les zones d'effets atteignent cette dernière**

Néant

• **Installations annexes situées sur la commune**

Néant

• **Installations annexes non situées sur la commune, mais dont les zones d'effets atteignent cette dernière**

Néant

ARTICLE 4 – INFORMATION DU TRANSPORTEUR

Conformément à l'article R.555-46 du code de l'environnement, le maire informe le transporteur de tout permis de construire ou certificat d'urbanisme (d'information ou opérationnel) délivré dans l'une des zones définies à l'article 2.

ARTICLE 5 – ANNEXION AU DOCUMENT D'URBANISME

Les servitudes instituées par le présent arrêté sont annexées au document d'urbanisme en vigueur de la commune, conformément aux articles L.151-43, L.153-60, L.161-1 et L163-10 du code de l'urbanisme.

ARTICLE 6 – NOTIFICATION ET PUBLICITÉ

En application du R.555-53 du code de l'environnement, le présent arrêté sera

- publié au recueil des actes administratifs de la préfecture de l'Isère
- publié sur le site internet de la préfecture de l'Isère

En outre, une copie de l'arrêté sera adressée à l'établissement public de coopération intercommunal concerné et/ou au maire de la commune de Burcin, à la directrice départementale des Territoires de l'Isère, la Directrice Régionale de l'Environnement, de l'Aménagement et du Logement Auvergne-Rhône-Alpes et au transporteur concerné.

ARTICLE 7 – DÉLAIS ET VOIES DE RECOURS

Cet arrêté pourra faire l'objet d'un recours contentieux auprès du tribunal administratif de Grenoble (2, place de Verdun – BP 1135 – 38002 Grenoble cedex 1) dans un délai de deux mois à compter de l'accomplissement de l'ensemble des mesures de publicité prévues à l'article R 555-53.

ARTICLE 8 – EXÉCUTION

Le secrétaire général de la préfecture de l'Isère, le président de l'établissement public de coopération intercommunale compétent ou le maire de la commune de Burcin, la directrice départementale des territoires, la directrice régionale de l'environnement, de l'aménagement et du logement Auvergne-Rhône-Alpes sont chargés chacun en ce qui le concerne de l'exécution du présent arrêté.

Fait à Grenoble, le

15 MARS 2017

Le préfet

*Pour le Préfet, par délégation
la Secrétaire Générale*


Violaine DEMARET



Liberté • Égalité • Fraternité
RÉPUBLIQUE FRANÇAISE

PRÉFET DE L'ISÈRE

Préfecture de l'Isère
Direction des Relations avec les Collectivités
Droits des sols et animation juridique

UD DREAL 38
Pôle Risques Technologiques

Affaire suivie par : Alexis Miller
Tél. : 04 76 69 34 02
Fax : 04 38 49 91 95
courriel : alexis.miller@developpement-durable.gouv.fr

ARRÊTÉ PRÉFECTORAL N° 38-2017-03-15-014

**instaurant des servitudes d'utilité publique prenant en compte la maîtrise des
risques autour des canalisations de transport de gaz naturel ou assimilé,
d'hydrocarbures et de produits chimiques sur la commune de
Cessieu**

LE PRÉFET DE L'ISERE
Chevalier de la Légion d'Honneur
Chevalier de l'Ordre National du Mérite

VU le code de l'environnement, et notamment ses articles L.555-16, R.555-30 et R.555-31 ;

VU le code de l'urbanisme notamment ses articles L.121-1, L.121-2, L.122-1, L.123-1 et R.431-16

VU le code de la construction et de l'habitation, notamment ses articles R.122-22 et R.123-46 ;

VU l'arrêté du 5 mars 2014 définissant les modalités d'application du chapitre V du titre V du livre V du code de l'environnement et portant règlement de la sécurité des canalisations de transport de gaz naturel ou assimilé, d'hydrocarbures et de produits chimiques ;

VU le rapport de la direction régionale de l'environnement, de l'aménagement et du logement de la région Auvergne-Rhône-Alpes, en date du 23 novembre 2016 ;

VU l'avis émis par le conseil départemental de l'environnement et des risques sanitaires et technologiques de l'Isère le 15 décembre 2016 ;

CONSIDERANT que selon l'article L555-16 du code de l'environnement, les périmètres à l'intérieur desquels les dispositions en matière de maîtrise de l'urbanisation s'appliquent sont déterminés par les risques susceptibles d'être créés par une canalisation de transport en service, notamment les risques d'incendie, d'explosion ou d'émanation de produits toxiques, menaçant gravement la santé ou la sécurité des personnes ;

CONSIDERANT que les canalisations de transport de gaz naturel ou assimilé, d'hydrocarbures et de produits chimiques, en service à la date de l'entrée en vigueur des articles R555-1 et suivants du code de l'environnement, doivent faire l'objet d'institution de servitudes d'utilité publique relatives à la maîtrise de l'urbanisation en raison des dangers et des inconvénients qu'elles présentent ;

Sur proposition du secrétaire général de la préfecture de l'Isère ;

ARRÊTE

ARTICLE 1^{ER} – INSTAURATION DES SERVITUDES

Des servitudes d'utilité publique (SUP) sont instituées dans les zones d'effets générées par les phénomènes dangereux susceptibles de se produire sur les canalisations de transport décrites ci-après, conformément aux distances figurant dans les tableaux ci-dessous et reproduites sur la carte annexée au présent arrêté.

ARTICLE 2 – NATURE DES SERVITUDES

Conformément à l'article R.555-30 b) du code de l'environnement, les servitudes sont les suivantes, en fonction des zones d'effets :

Servitude SUP1, correspondant à la zone des premiers effets létaux (PEL) en cas de phénomène dangereux de référence majorant au sens de l'article R.555-39 du code de l'environnement :

La délivrance d'un permis de construire relatif à un établissement recevant du public susceptible de recevoir plus de 100 personnes ou à un immeuble de grande hauteur est subordonnée à la fourniture d'une analyse de compatibilité ayant reçu l'avis favorable du transporteur ou, en cas d'avis défavorable du transporteur, l'avis favorable du Préfet rendu au vu de l'expertise mentionnée au III de l'article R 555-31 du code de l'environnement.

L'analyse de compatibilité est établie conformément aux dispositions de l'arrêté ministériel du 5 mars 2014 susvisé.

Servitude SUP2, correspondant à la zone des premiers effets létaux (PEL) en cas de phénomène dangereux de référence réduit au sens de l'article R.555-39 du code de l'environnement :

L'ouverture d'un établissement recevant du public susceptible de recevoir plus de 300 personnes ou d'un immeuble de grande hauteur est interdite.

Servitude SUP3, correspondant à la zone d'effets létaux significatifs (ELS) en cas de phénomène dangereux de référence réduit au sens de l'article R.555-39 du code de l'environnement :

L'ouverture d'un établissement recevant du public susceptible de recevoir plus de 100 personnes ou d'un immeuble de grande hauteur est interdite.

ARTICLE 3 – ZONES DE SERVITUDES

Seules les distances SUP1 sont reproduites dans la carte annexée au présent arrêté.

Les restrictions supplémentaires fixées par l'article 2 pour les projets d'urbanisme dont l'emprise atteint les SUP2 ou SUP3 sont mises en œuvre dans le cadre de l'instruction de l'analyse de compatibilité obligatoire pour tout projet dont l'emprise atteint la SUP1.

NOTA : Dans les tableaux ci-dessous :

- PMS : Pression Maximale de Service de la canalisation
- DN : Diamètre Nominal de la canalisation.
- Distances S.U.P : Distances en mètres de part et d'autre de la canalisation définissant les limites des zones concernées par les servitudes d'utilité publique.

En cas d'écart entre les valeurs des distances SUP figurant dans les tableaux ci-dessous et la représentation cartographique des SUP telle qu'annexée au présent arrêté, les valeurs des tableaux font foi, appliquées au tracé réel des canalisations concernées.

Nom de la commune : Cessieu

Code INSEE : 38064

CANALISATIONS DE TRANSPORT DE GAZ NATUREL EXPLOITÉE PAR LE TRANSPORTEUR :

GRTgaz
Immeuble Bora, 6 rue Raoul Nordling
92277 BOIS COLLOMBES Cedex

- **Ouvrages traversant la commune**

Nom de la canalisation	PMS (bar)	DN	Longueur dans la commune (en mètres)	Implantation	Distances S.U.P. en mètres (de part et d'autre de la canalisation)		
					SUP1	SUP2	SUP3
Alimentation CESSIEU DP	67.7	80	28	enterré	15	5	5
BOURGOIN- BELLEY- PONT DE BEAUVOISIN	67.7	100	2906	enterré	25	5	5
BOURGOIN- BELLEY- PONT DE BEAUVOISIN	67.7	100	29	enterré	25	5	5
BOURGOIN- BELLEY- PONT DE BEAUVOISIN	67.7	100	2481	enterré	25	5	5

- **Ouvrages ne traversant pas la commune, mais dont les zones d'effets atteignent cette dernière**

Néant

- **Installations annexes situées sur la commune**

Nom de l'installation	Distances S.U.P. en mètres (à partir de l'installation)		
	SUP1	SUP2	SUP3
CESSIEU DP	35	6	6
CESSIEU SECT COIRANNE	35	6	6

NOTA : Si la SUP1 du tracé adjacent est plus large que celle de l'installation annexe, c'est elle qui doit être prise en compte au droit de l'installation annexe.

- **Installations annexes non situées sur la commune, mais dont les zones d'effets atteignent cette dernière**

Néant

ARTICLE 4 – INFORMATION DU TRANSPORTEUR

Conformément à l'article R.555-46 du code de l'environnement, le maire informe le transporteur de tout permis de construire ou certificat d'urbanisme (d'information ou opérationnel) délivré dans l'une des zones définies à l'article 2.

ARTICLE 5 – ANNEXION AU DOCUMENT D'URBANISME

Les servitudes instituées par le présent arrêté sont annexées au document d'urbanisme en vigueur de la commune, conformément aux articles L.151-43, L.153-60, L.161-1 et L163-10 du code de l'urbanisme.

ARTICLE 6 – NOTIFICATION ET PUBLICITÉ

En application du R.555-53 du code de l'environnement, le présent arrêté sera

- publié au recueil des actes administratifs de la préfecture de l'Isère
- publié sur le site internet de la préfecture de l'Isère

En outre, une copie de l'arrêté sera adressée à l'établissement public de coopération intercommunal concerné et/ou au maire de la commune de Cessieu, à la directrice départementale des Territoires de l'Isère, la Directrice Régionale de l'Environnement, de l'Aménagement et du Logement Auvergne-Rhône-Alpes et au transporteur concerné.

ARTICLE 7 – DÉLAIS ET VOIES DE RECOURS

Cet arrêté pourra faire l'objet d'un recours contentieux auprès du tribunal administratif de Grenoble (2, place de Verdun – BP 1135 – 38002 Grenoble cedex 1) dans un délai de deux mois à compter de l'accomplissement de l'ensemble des mesures de publicité prévues à l'article R 555-53.

ARTICLE 8 – EXÉCUTION

Le secrétaire général de la préfecture de l'Isère, le président de l'établissement public de coopération intercommunale compétent ou le maire de la commune de Cessieu, la directrice départementale des territoires, la directrice régionale de l'environnement, de l'aménagement et du logement Auvergne-Rhône-Alpes sont chargés chacun en ce qui le concerne de l'exécution du présent arrêté.

Fait à Grenoble, le

15 MARS 2017

Le préfet.

*Pour le Préfet, par délégation
la Secrétaire Générale*


Violaine DEMARET



Liberté • Égalité • Fraternité
RÉPUBLIQUE FRANÇAISE

PRÉFET DE L'ISÈRE

Préfecture de l'Isère
Direction des Relations avec les Collectivités
Droits des sols et animation juridique

UD DREAL 38
Pôle Risques Technologiques

Affaire suivie par : Alexis Miller
Tél. : 04 76 69 34 02
Fax : 04 38 49 91 95
courriel : alexis.miller@developpement-durable.gouv.fr

ARRÊTÉ PRÉFECTORAL N° 38-2017-03-15-014

instituant des servitudes d'utilité publique prenant en compte la maîtrise des risques autour des canalisations de transport de gaz naturel ou assimilé, d'hydrocarbures et de produits chimiques sur la commune de Châbons

LE PRÉFET DE L'ISERE
Chevalier de la Légion d'Honneur
Chevalier de l'Ordre National du Mérite

VU le code de l'environnement, et notamment ses articles L.555-16, R.555-30 et R.555-31 ;

VU le code de l'urbanisme notamment ses articles L.121-1, L.121-2, L.122-1, L.123-1 et R.431-16

VU le code de la construction et de l'habitation, notamment ses articles R.122-22 et R.123-46 ;

VU l'arrêté du 5 mars 2014 définissant les modalités d'application du chapitre V du titre V du livre V du code de l'environnement et portant règlement de la sécurité des canalisations de transport de gaz naturel ou assimilé, d'hydrocarbures et de produits chimiques ;

VU le rapport de la direction régionale de l'environnement, de l'aménagement et du logement de la région Auvergne-Rhône-Alpes, en date du 23 novembre 2016 ;

VU l'avis émis par le conseil départemental de l'environnement et des risques sanitaires et technologiques de l'Isère le 15 décembre 2016 ;

CONSIDERANT que selon l'article L555-16 du code de l'environnement, les périmètres à l'intérieur desquels les dispositions en matière de maîtrise de l'urbanisation s'appliquent sont déterminés par les risques susceptibles d'être créés par une canalisation de transport en service, notamment les risques d'incendie, d'explosion ou d'émanation de produits toxiques, menaçant gravement la santé ou la sécurité des personnes ;

CONSIDERANT que les canalisations de transport de gaz naturel ou assimilé, d'hydrocarbures et de produits chimiques, en service à la date de l'entrée en vigueur des articles R555-1 et suivants du code de l'environnement, doivent faire l'objet d'institution de servitudes d'utilité publique relatives à la maîtrise de l'urbanisation en raison des dangers et des inconvénients qu'elles présentent ;

Sur proposition du secrétaire général de la préfecture de l'Isère ;

ARRÊTE

ARTICLE 1^{ER} – INSTAURATION DES SERVITUDES

Des servitudes d'utilité publique (SUP) sont instituées dans les zones d'effets générées par les phénomènes dangereux susceptibles de se produire sur les canalisations de transport décrites ci-après, conformément aux distances figurant dans les tableaux ci-dessous et reproduites sur la carte annexée au présent arrêté.

ARTICLE 2 – NATURE DES SERVITUDES

Conformément à l'article R.555-30 b) du code de l'environnement, les servitudes sont les suivantes, en fonction des zones d'effets :

Servitude SUP1, correspondant à la zone des premiers effets létaux (PEL) en cas de phénomène dangereux de référence majorant au sens de l'article R.555-39 du code de l'environnement :

La délivrance d'un permis de construire relatif à un établissement recevant du public susceptible de recevoir plus de 100 personnes ou à un immeuble de grande hauteur est subordonnée à la fourniture d'une analyse de compatibilité ayant reçu l'avis favorable du transporteur ou, en cas d'avis défavorable du transporteur, l'avis favorable du Préfet rendu au vu de l'expertise mentionnée au III de l'article R 555-31 du code de l'environnement.

L'analyse de compatibilité est établie conformément aux dispositions de l'arrêté ministériel du 5 mars 2014 susvisé.

Servitude SUP2, correspondant à la zone des premiers effets létaux (PEL) en cas de phénomène dangereux de référence réduit au sens de l'article R.555-39 du code de l'environnement :

L'ouverture d'un établissement recevant du public susceptible de recevoir plus de 300 personnes ou d'un immeuble de grande hauteur est interdite.

Servitude SUP3, correspondant à la zone d'effets létaux significatifs (ELS) en cas de phénomène dangereux de référence réduit au sens de l'article R.555-39 du code de l'environnement :

L'ouverture d'un établissement recevant du public susceptible de recevoir plus de 100 personnes ou d'un immeuble de grande hauteur est interdite.

ARTICLE 3 – ZONES DE SERVITUDES

Seules les distances SUP1 sont reproduites dans la carte annexée au présent arrêté.

Les restrictions supplémentaires fixées par l'article 2 pour les projets d'urbanisme dont l'emprise atteint les SUP2 ou SUP3 sont mises en œuvre dans le cadre de l'instruction de l'analyse de compatibilité obligatoire pour tout projet dont l'emprise atteint la SUP1.

NOTA : Dans les tableaux ci-dessous :

- PMS : Pression Maximale de Service de la canalisation
- DN : Diamètre Nominal de la canalisation.
- Distances S.U.P : Distances en mètres de part et d'autre de la canalisation définissant les limites des zones concernées par les servitudes d'utilité publique.

En cas d'écart entre les valeurs des distances SUP figurant dans les tableaux ci-dessous et la représentation cartographique des SUP telle qu'annexée au présent arrêté, les valeurs des tableaux font foi, appliquées au tracé réel des canalisations concernées.

Nom de la commune : Châbons

Code INSEE : 38065

CANALISATION DE TRANSPORT D'ÉTHYLÈNE PROPRIÉTÉ DE TRANSUGIL ETHYLENE, dont le siège social est 16 rue Henri Regnault, 92400 Courbevoie et exploitée par :

TRANSUGIL ETHYLENE
TOTAL Plateforme de Feyzin
Département Pipelines et Viriat
CS76022
69551 FEYZIN Cedex

• **Ouvrages traversant la commune**

Nom de la canalisation	PMS (bar)	DN	Longueur dans la commune (en mètres)	Implantation	Distances S.U.P. en mètres (de part et d'autre de la canalisation)		
					SUP1	SUP2	SUP3
TUE SPC-JAR 150	99	150	3427	enterré	270	55	45

• **Ouvrages ne traversant pas la commune, mais dont les zones d'effets atteignent cette dernière**

Néant

• **Installations annexes situées sur la commune**

Néant

• **Installations annexes non situées sur la commune, mais dont les zones d'effets atteignent cette dernière**

Néant

ARTICLE 4 – INFORMATION DU TRANSPORTEUR

Conformément à l'article R.555-46 du code de l'environnement, le maire informe le transporteur de tout permis de construire ou certificat d'urbanisme (d'information ou opérationnel) délivré dans l'une des zones définies à l'article 2.

ARTICLE 5 – ANNEXION AU DOCUMENT D'URBANISME

Les servitudes instituées par le présent arrêté sont annexées au document d'urbanisme en vigueur de la commune, conformément aux articles L.151-43, L.153-60, L.161-1 et L163-10 du code de l'urbanisme.

ARTICLE 6 – NOTIFICATION ET PUBLICITÉ

En application du R.555-53 du code de l'environnement, le présent arrêté sera

- publié au recueil des actes administratifs de la préfecture de l'Isère
- publié sur le site internet de la préfecture de l'Isère

En outre, une copie de l'arrêté sera adressée à l'établissement public de coopération intercommunal concerné et/ou au maire de la commune de Châbons, à la directrice départementale des Territoires de l'Isère, la Directrice Régionale de l'Environnement, de l'Aménagement et du Logement Auvergne-Rhône-Alpes et au transporteur concerné.

ARTICLE 7 – DÉLAIS ET VOIES DE RECOURS

Cet arrêté pourra faire l'objet d'un recours contentieux auprès du tribunal administratif de Grenoble (2, place de Verdun – BP 1135 – 38002 Grenoble cedex 1) dans un délai de deux mois à compter de l'accomplissement de l'ensemble des mesures de publicité prévues à l'article R 555-53.

ARTICLE 8 – EXÉCUTION

Le secrétaire général de la préfecture de l'Isère, le président de l'établissement public de coopération intercommunale compétent ou le maire de la commune de Châbons, la directrice départementale des territoires, la directrice régionale de l'environnement, de l'aménagement et du logement Auvergne-Rhône-Alpes sont chargés chacun en ce qui le concerne de l'exécution du présent arrêté.

Fait à Grenoble, le

15 MARS 2017

Le préfet

*Pour le Préfet, par délégation
la Secrétaire Générale*


Violaine DEMARET



Liberté • Égalité • Fraternité
RÉPUBLIQUE FRANÇAISE

PRÉFET DE L'ISÈRE

Préfecture de l'Isère
Direction des Relations avec les Collectivités
Droits des sols et animation juridique

UD DREAL 38
Pôle Risques Technologiques

Affaire suivie par : Alexis Miller
Tél. : 04 76 69 34 02
Fax : 04 38 49 91 95
courriel : alexis.miller@developpement-durable.gouv.fr

ARRÊTÉ PRÉFECTORAL N° 38-2017-03-15-014

instituant des servitudes d'utilité publique prenant en compte la maîtrise des risques autour des canalisations de transport de gaz naturel ou assimilé, d'hydrocarbures et de produits chimiques sur la commune de Chalon

LE PRÉFET DE L'ISERE

Chevalier de la Légion d'Honneur
Chevalier de l'Ordre National du Mérite

VU le code de l'environnement, et notamment ses articles L.555-16, R.555-30 et R.555-31 ;

VU le code de l'urbanisme notamment ses articles L.121-1, L.121-2, L.122-1, L.123-1 et R.431-16

VU le code de la construction et de l'habitation, notamment ses articles R.122-22 et R.123-46 ;

VU l'arrêté du 5 mars 2014 définissant les modalités d'application du chapitre V du titre V du livre V du code de l'environnement et portant règlement de la sécurité des canalisations de transport de gaz naturel ou assimilé, d'hydrocarbures et de produits chimiques ;

VU le rapport de la direction régionale de l'environnement, de l'aménagement et du logement de la région Auvergne-Rhône-Alpes, en date du 23 novembre 2016 ;

VU l'avis émis par le conseil départemental de l'environnement et des risques sanitaires et technologiques de l'Isère le 15 décembre 2016 ;

CONSIDERANT que selon l'article L555-16 du code de l'environnement, les périmètres à l'intérieur desquels les dispositions en matière de maîtrise de l'urbanisation s'appliquent sont déterminés par les risques susceptibles d'être créés par une canalisation de transport en service, notamment les risques d'incendie, d'explosion ou d'émanation de produits toxiques, menaçant gravement la santé ou la sécurité des personnes ;

CONSIDERANT que les canalisations de transport de gaz naturel ou assimilé, d'hydrocarbures et de produits chimiques, en service à la date de l'entrée en vigueur des articles R555-1 et suivants du code de l'environnement, doivent faire l'objet d'institution de servitudes d'utilité publique relatives à la maîtrise de l'urbanisation en raison des dangers et des inconvénients qu'elles présentent ;

Sur proposition du secrétaire général de la préfecture de l'Isère ;

ARRÊTE

ARTICLE 1^{ER} – INSTAURATION DES SERVITUDES

Des servitudes d'utilité publique (SUP) sont instituées dans les zones d'effets générées par les phénomènes dangereux susceptibles de se produire sur les canalisations de transport décrites ci-après, conformément aux distances figurant dans les tableaux ci-dessous et reproduites sur la carte annexée au présent arrêté.

ARTICLE 2 – NATURE DES SERVITUDES

Conformément à l'article R.555-30 b) du code de l'environnement, les servitudes sont les suivantes, en fonction des zones d'effets :

Servitude SUP1, correspondant à la zone des premiers effets létaux (PEL) en cas de phénomène dangereux de référence majorant au sens de l'article R.555-39 du code de l'environnement :

La délivrance d'un permis de construire relatif à un établissement recevant du public susceptible de recevoir plus de 100 personnes ou à un immeuble de grande hauteur est subordonnée à la fourniture d'une analyse de compatibilité ayant reçu l'avis favorable du transporteur ou, en cas d'avis défavorable du transporteur, l'avis favorable du Préfet rendu au vu de l'expertise mentionnée au III de l'article R 555-31 du code de l'environnement.

L'analyse de compatibilité est établie conformément aux dispositions de l'arrêté ministériel du 5 mars 2014 susvisé.

Servitude SUP2, correspondant à la zone des premiers effets létaux (PEL) en cas de phénomène dangereux de référence réduit au sens de l'article R.555-39 du code de l'environnement :

L'ouverture d'un établissement recevant du public susceptible de recevoir plus de 300 personnes ou d'un immeuble de grande hauteur est interdite.

Servitude SUP3, correspondant à la zone d'effets létaux significatifs (ELS) en cas de phénomène dangereux de référence réduit au sens de l'article R.555-39 du code de l'environnement :

L'ouverture d'un établissement recevant du public susceptible de recevoir plus de 100 personnes ou d'un immeuble de grande hauteur est interdite.

ARTICLE 3 – ZONES DE SERVITUDES

Seules les distances SUP1 sont reproduites dans la carte annexée au présent arrêté.

Les restrictions supplémentaires fixées par l'article 2 pour les projets d'urbanisme dont l'emprise atteint les SUP2 ou SUP3 sont mises en œuvre dans le cadre de l'instruction de l'analyse de compatibilité obligatoire pour tout projet dont l'emprise atteint la SUP1.

NOTA : Dans les tableaux ci-dessous :

- PMS : Pression Maximale de Service de la canalisation
- DN : Diamètre Nominal de la canalisation.
- Distances S.U.P : Distances en mètres de part et d'autre de la canalisation définissant les limites des zones concernées par les servitudes d'utilité publique.

En cas d'écart entre les valeurs des distances SUP figurant dans les tableaux ci-dessous et la représentation cartographique des SUP telle qu'annexée au présent arrêté, les valeurs des tableaux font foi, appliquées au tracé réel des canalisations concernées.

Nom de la commune : Chalon

Code INSEE : 38066

CANALISATIONS DE TRANSPORT DE GAZ NATUREL EXPLOITÉE PAR LE TRANSPORTEUR :

GRTgaz
Immeuble Bora, 6 rue Raoul Nordling
92277 BOIS COLLOMBES Cedex

- **Ouvrages traversant la commune**

Nom de la canalisation	PMS (bar)	DN	Longueur dans la commune (en mètres)	Implantation	Distances S.U.P. en mètres (de part et d'autre de la canalisation)		
					SUP1	SUP2	SUP3
RHONE 1	67.7	500	1897	enterré	195	5	5

- **Ouvrages ne traversant pas la commune, mais dont les zones d'effets atteignent cette dernière**

Néant

- **Installations annexes situées sur la commune**

Néant

- **Installations annexes non situées sur la commune, mais dont les zones d'effets atteignent cette dernière**

Néant

ARTICLE 4 – INFORMATION DU TRANSPORTEUR

Conformément à l'article R.555-46 du code de l'environnement, le maire informe le transporteur de tout permis de construire ou certificat d'urbanisme (d'information ou opérationnel) délivré dans l'une des zones définies à l'article 2.

ARTICLE 5 – ANNEXION AU DOCUMENT D'URBANISME

Les servitudes instituées par le présent arrêté sont annexées au document d'urbanisme en vigueur de la commune, conformément aux articles L.151-43, L.153-60, L.161-1 et L.163-10 du code de l'urbanisme.

ARTICLE 6 – NOTIFICATION ET PUBLICITÉ

En application du R.555-53 du code de l'environnement, le présent arrêté sera

- publié au recueil des actes administratifs de la préfecture de l'Isère
- publié sur le site internet de la préfecture de l'Isère

En outre, une copie de l'arrêté sera adressée à l'établissement public de coopération intercommunal concerné et/ou au maire de la commune de Chalon, à la directrice départementale des Territoires de l'Isère, la Directrice Régionale de l'Environnement, de l'Aménagement et du Logement Auvergne-Rhône-Alpes et au transporteur concerné.

ARTICLE 7 – DÉLAIS ET VOIES DE RECOURS

Cet arrêté pourra faire l'objet d'un recours contentieux auprès du tribunal administratif de Grenoble (2, place de Verdun – BP 1135 – 38002 Grenoble cedex 1) dans un délai de deux mois à compter de l'accomplissement de l'ensemble des mesures de publicité prévues à l'article R 555-53.

ARTICLE 8 – EXÉCUTION

Le secrétaire général de la préfecture de l'Isère, le président de l'établissement public de coopération intercommunale compétent ou le maire de la commune de Chalon, la directrice départementale des territoires, la directrice régionale de l'environnement, de l'aménagement et du logement Auvergne-Rhône-Alpes sont chargés chacun en ce qui le concerne de l'exécution du présent arrêté.

Fait à Grenoble, le

15 MARS 2017

Le préfet

Pour le Préfet, par délégation
la Secrétaire Générale


Violaine DEMARET



Liberté • Égalité • Fraternité
RÉPUBLIQUE FRANÇAISE

PRÉFET DE L'ISÈRE

Préfecture de l'Isère
Direction des Relations avec les Collectivités
Droits des sols et animation juridique

UD DREAL 38
Pôle Risques Technologiques

Affaire suivie par : Alexis Miller
Tél. : 04 76 69 34 02
Fax : 04 38 49 91 95
courriel : alexis.miller@developpement-durable.gouv.fr

ARRÊTÉ PRÉFECTORAL N° 38-2017-03-15-014

instituant des servitudes d'utilité publique prenant en compte la maîtrise des risques autour des canalisations de transport de gaz naturel ou assimilé, d'hydrocarbures et de produits chimiques sur la commune de Champagnier

LE PRÉFET DE L'ISERE
Chevalier de la Légion d'Honneur
Chevalier de l'Ordre National du Mérite

VU le code de l'environnement, et notamment ses articles L.555-16, R.555-30 et R.555-31 ;

VU le code de l'urbanisme notamment ses articles L.121-1, L.121-2, L.122-1, L.123-1 et R.431-16

VU le code de la construction et de l'habitation, notamment ses articles R.122-22 et R.123-46 ;

VU l'arrêté du 5 mars 2014 définissant les modalités d'application du chapitre V du titre V du livre V du code de l'environnement et portant règlement de la sécurité des canalisations de transport de gaz naturel ou assimilé, d'hydrocarbures et de produits chimiques ;

VU le rapport de la direction régionale de l'environnement, de l'aménagement et du logement de la région Auvergne-Rhône-Alpes, en date du 23 novembre 2016 ;

VU l'avis émis par le conseil départemental de l'environnement et des risques sanitaires et technologiques de l'Isère le 15 décembre 2016 ;

CONSIDERANT que selon l'article L555-16 du code de l'environnement, les périmètres à l'intérieur desquels les dispositions en matière de maîtrise de l'urbanisation s'appliquent sont déterminés par les risques susceptibles d'être créés par une canalisation de transport en service, notamment les risques d'incendie, d'explosion ou d'émanation de produits toxiques, menaçant gravement la santé ou la sécurité des personnes ;

CONSIDERANT que les canalisations de transport de gaz naturel ou assimilé, d'hydrocarbures et de produits chimiques, en service à la date de l'entrée en vigueur des articles R555-1 et suivants du code de l'environnement, doivent faire l'objet d'institution de servitudes d'utilité publique relatives à la maîtrise de l'urbanisation en raison des dangers et des inconvénients qu'elles présentent ;

Sur proposition du secrétaire général de la préfecture de l'Isère ;

ARRÊTE

ARTICLE 1^{ER} – INSTAURATION DES SERVITUDES

Des servitudes d'utilité publique (SUP) sont instituées dans les zones d'effets générées par les phénomènes dangereux susceptibles de se produire sur les canalisations de transport décrites ci-après, conformément aux distances figurant dans les tableaux ci-dessous et reproduites sur la carte annexée au présent arrêté.

ARTICLE 2 – NATURE DES SERVITUDES

Conformément à l'article R.555-30 b) du code de l'environnement, les servitudes sont les suivantes, en fonction des zones d'effets :

Servitude SUP1, correspondant à la zone des premiers effets létaux (PEL) en cas de phénomène dangereux de référence majorant au sens de l'article R.555-39 du code de l'environnement :

La délivrance d'un permis de construire relatif à un établissement recevant du public susceptible de recevoir plus de 100 personnes ou à un immeuble de grande hauteur est subordonnée à la fourniture d'une analyse de compatibilité ayant reçu l'avis favorable du transporteur ou, en cas d'avis défavorable du transporteur, l'avis favorable du Préfet rendu au vu de l'expertise mentionnée au III de l'article R 555-31 du code de l'environnement.

L'analyse de compatibilité est établie conformément aux dispositions de l'arrêté ministériel du 5 mars 2014 susvisé.

Servitude SUP2, correspondant à la zone des premiers effets létaux (PEL) en cas de phénomène dangereux de référence réduit au sens de l'article R.555-39 du code de l'environnement :

L'ouverture d'un établissement recevant du public susceptible de recevoir plus de 300 personnes ou d'un immeuble de grande hauteur est interdite.

Servitude SUP3, correspondant à la zone d'effets létaux significatifs (ELS) en cas de phénomène dangereux de référence réduit au sens de l'article R.555-39 du code de l'environnement :

L'ouverture d'un établissement recevant du public susceptible de recevoir plus de 100 personnes ou d'un immeuble de grande hauteur est interdite.

ARTICLE 3 – ZONES DE SERVITUDES

Seules les distances SUP1 sont reproduites dans la carte annexée au présent arrêté.

Les restrictions supplémentaires fixées par l'article 2 pour les projets d'urbanisme dont l'emprise atteint les SUP2 ou SUP3 sont mises en œuvre dans le cadre de l'instruction de l'analyse de compatibilité obligatoire pour tout projet dont l'emprise atteint la SUP1.

NOTA : Dans les tableaux ci-dessous :

- PMS : Pression Maximale de Service de la canalisation
- DN : Diamètre Nominal de la canalisation.
- Distances S.U.P : Distances en mètres de part et d'autre de la canalisation définissant les limites des zones concernées par les servitudes d'utilité publique.

En cas d'écart entre les valeurs des distances SUP figurant dans les tableaux ci-dessous et la représentation cartographique des SUP telle qu'annexée au présent arrêté, les valeurs des tableaux font foi, appliquées au tracé réel des canalisations concernées.

Nom de la commune : Champagnier

Code INSEE : 38068

CANALISATIONS DE TRANSPORT DE GAZ NATUREL EXPLOITÉE PAR LE TRANSPORTEUR :

GRTgaz
Immeuble Bora, 6 rue Raoul Nordling
92277 BOIS COLLOMBES Cedex

- **Ouvrages traversant la commune**

Nom de la canalisation	PMS (bar)	DN	Longueur dans la commune (en mètres)	Implantation	Distances S.U.P. en mètres (de part et d'autre de la canalisation)		
					SUP1	SUP2	SUP3
Alimentation CHAMPAGNIER CI	47.8	50	<1	enterré	15	5	5
Alimentation CHAMPAGNIER CI	47.8	80	17	enterré	15	5	5
Alimentation CHAMPAGNIER CI	47.8	80	77	enterré	15	5	5
Alimentation CHAMPAGNIER CI	47.8	100	1	enterré	20	5	5
MOIRANS- PIQUE PIERRE-JARRIE	47.8	150	773	enterré	35	5	5
MOIRANS- PIQUE PIERRE-JARRIE	47.8	150	7	enterré	35	5	5
MOIRANS- PIQUE PIERRE-JARRIE	47.8	150	533	enterré	35	5	5
MOIRANS- PIQUE PIERRE-JARRIE	47.8	150	1155	enterré	35	5	5

- **Ouvrages ne traversant pas la commune, mais dont les zones d'effets atteignent cette dernière**

Nom de la canalisation	PMS (bar)	DN	Implantation	Distances S.U.P. en mètres (de part et d'autre de la canalisation)		
				SUP1	SUP2	SUP3
MOIRANS- PIQUE PIERRE-JARRIE	47.8	250	enterré	60	5	5

- **Installations annexes situées sur la commune**

Nom de l'installation	Distances S.U.P. en mètres (à partir de l'installation)		
	SUP1	SUP2	SUP3
CHAMPAGNIER CI GME	35	6	6

NOTA : Si la SUP1 du tracé adjacent est plus large que celle de l'installation annexe, c'est elle qui doit être prise en compte au droit de l'installation annexe.

- **Installations annexes non situées sur la commune, mais dont les zones d'effets atteignent cette dernière**

Néant

CANALISATION DE TRANSPORT D'ÉTHYLÈNE PROPRIÉTÉ DE TRANSUGIL ETHYLENE, dont le siège social est 16 rue Henri Renault, 92400 Courbevoie et exploitée par :

**TRANSUGIL ETHYLENE
TOTAL Plateforme de Feyzin
Département Pipelines et Viriat
CS76022
69551 FEYZIN Cedex**

- **Ouvrages traversant la commune**

Nom de la canalisation	PMS (bar)	DN	Longueur dans la commune (en mètres)	Implantation	Distances S.U.P. en mètres (de part et d'autre de la canalisation)		
					SUP1	SUP2	SUP3
TUE SPC-JAR 150	99	150	4075	enterré	270	55	45

- **Ouvrages ne traversant pas la commune, mais dont les zones d'effets atteignent cette dernière**

Néant

- **Installations annexes situées sur la commune**

Néant

- **Installations annexes non situées sur la commune, mais dont les zones d'effets atteignent cette dernière**

Néant

ARTICLE 4 – INFORMATION DU TRANSPORTEUR

Conformément à l'article R.555-46 du code de l'environnement, le maire informe le transporteur de tout permis de construire ou certificat d'urbanisme (d'information ou opérationnel) délivré dans l'une des zones définies à l'article 2.

ARTICLE 5 – ANNEXION AU DOCUMENT D'URBANISME

Les servitudes instituées par le présent arrêté sont annexées au document d'urbanisme en vigueur de la commune, conformément aux articles L.151-43, L.153-60, L.161-1 et L163-10 du code de l'urbanisme.

ARTICLE 6 – NOTIFICATION ET PUBLICITÉ

En application du R.555-53 du code de l'environnement, le présent arrêté sera

- publié au recueil des actes administratifs de la préfecture de l'Isère
- publié sur le site internet de la préfecture de l'Isère

En outre, une copie de l'arrêté sera adressée à l'établissement public de coopération intercommunal concerné et/ou au maire de la commune de Champagnier, à la directrice départementale des Territoires de l'Isère, la Directrice Régionale de l'Environnement, de l'Aménagement et du Logement Auvergne-Rhône-Alpes et aux transporteurs concernés.

ARTICLE 7 – DÉLAIS ET VOIES DE RECOURS

Cet arrêté pourra faire l'objet d'un recours contentieux auprès du tribunal administratif de Grenoble (2, place de Verdun – BP 1135 – 38002 Grenoble cedex 1) dans un délai de deux mois à compter de l'accomplissement de l'ensemble des mesures de publicité prévues à l'article R 555-53.

ARTICLE 8 – EXÉCUTION

Le secrétaire général de la préfecture de l'Isère, le président de l'établissement public de coopération intercommunale compétent ou le maire de la commune de Champagnier, la directrice départementale des territoires, la directrice régionale de l'environnement, de l'aménagement et du logement Auvergne-Rhône-Alpes sont chargés chacun en ce qui le concerne de l'exécution du présent arrêté.

Fait à Grenoble, le

15 MARS 2017

Le préfet

*Pour le Préfet, par délégation
la Secrétaire Générale*


Violaine DEMARET



Liberté • Égalité • Fraternité
RÉPUBLIQUE FRANÇAISE

PRÉFET DE L'ISÈRE

Préfecture de l'Isère
Direction des Relations avec les Collectivités
Droits des sols et animation juridique

UD DREAL 38
Pôle Risques Technologiques

Affaire suivie par : Alexis Miller
Tél. : 04 76 69 34 02
Fax : 04 38 49 91 95
courriel : alexis.miller@developpement-durable.gouv.fr

ARRÊTÉ PRÉFECTORAL N° 38-2017-03-15-014

instituant des servitudes d'utilité publique prenant en compte la maîtrise des risques autour des canalisations de transport de gaz naturel ou assimilé, d'hydrocarbures et de produits chimiques sur la commune de Champier

LE PRÉFET DE L'ISERE

Chevalier de la Légion d'Honneur
Chevalier de l'Ordre National du Mérite

VU le code de l'environnement, et notamment ses articles L.555-16, R.555-30 et R.555-31 ;

VU le code de l'urbanisme notamment ses articles L.121-1, L.121-2, L.122-1, L.123-1 et R.431-16

VU le code de la construction et de l'habitation, notamment ses articles R.122-22 et R.123-46 ;

VU l'arrêté du 5 mars 2014 définissant les modalités d'application du chapitre V du titre V du livre V du code de l'environnement et portant règlement de la sécurité des canalisations de transport de gaz naturel ou assimilé, d'hydrocarbures et de produits chimiques ;

VU le rapport de la direction régionale de l'environnement, de l'aménagement et du logement de la région Auvergne-Rhône-Alpes, en date du 23 novembre 2016 ;

VU l'avis émis par le conseil départemental de l'environnement et des risques sanitaires et technologiques de l'Isère le 15 décembre 2016 ;

CONSIDERANT que selon l'article L555-16 du code de l'environnement, les périmètres à l'intérieur desquels les dispositions en matière de maîtrise de l'urbanisation s'appliquent sont déterminés par les risques susceptibles d'être créés par une canalisation de transport en service, notamment les risques d'incendie, d'explosion ou d'émanation de produits toxiques, menaçant gravement la santé ou la sécurité des personnes ;

CONSIDERANT que les canalisations de transport de gaz naturel ou assimilé, d'hydrocarbures et de produits chimiques, en service à la date de l'entrée en vigueur des articles R555-1 et suivants du code de l'environnement, doivent faire l'objet d'institution de servitudes d'utilité publique relatives à la maîtrise de l'urbanisation en raison des dangers et des inconvénients qu'elles présentent ;

Sur proposition du secrétaire général de la préfecture de l'Isère ;

ARRÊTE

ARTICLE 1^{ER} – INSTAURATION DES SERVITUDES

Des servitudes d'utilité publique (SUP) sont instituées dans les zones d'effets générées par les phénomènes dangereux susceptibles de se produire sur les canalisations de transport décrites ci-après, conformément aux distances figurant dans les tableaux ci-dessous et reproduites sur la carte annexée au présent arrêté.

ARTICLE 2 – NATURE DES SERVITUDES

Conformément à l'article R.555-30 b) du code de l'environnement, les servitudes sont les suivantes, en fonction des zones d'effets :

Servitude SUP1, correspondant à la zone des premiers effets létaux (PEL) en cas de phénomène dangereux de référence majorant au sens de l'article R.555-39 du code de l'environnement :

La délivrance d'un permis de construire relatif à un établissement recevant du public susceptible de recevoir plus de 100 personnes ou à un immeuble de grande hauteur est subordonnée à la fourniture d'une analyse de compatibilité ayant reçu l'avis favorable du transporteur ou, en cas d'avis défavorable du transporteur, l'avis favorable du Préfet rendu au vu de l'expertise mentionnée au III de l'article R 555-31 du code de l'environnement.

L'analyse de compatibilité est établie conformément aux dispositions de l'arrêté ministériel du 5 mars 2014 susvisé.

Servitude SUP2, correspondant à la zone des premiers effets létaux (PEL) en cas de phénomène dangereux de référence réduit au sens de l'article R.555-39 du code de l'environnement :

L'ouverture d'un établissement recevant du public susceptible de recevoir plus de 300 personnes ou d'un immeuble de grande hauteur est interdite.

Servitude SUP3, correspondant à la zone d'effets létaux significatifs (ELS) en cas de phénomène dangereux de référence réduit au sens de l'article R.555-39 du code de l'environnement :

L'ouverture d'un établissement recevant du public susceptible de recevoir plus de 100 personnes ou d'un immeuble de grande hauteur est interdite.

ARTICLE 3 – ZONES DE SERVITUDES

Seules les distances SUP1 sont reproduites dans la carte annexée au présent arrêté.

Les restrictions supplémentaires fixées par l'article 2 pour les projets d'urbanisme dont l'emprise atteint les SUP2 ou SUP3 sont mises en œuvre dans le cadre de l'instruction de l'analyse de compatibilité obligatoire pour tout projet dont l'emprise atteint la SUP1.

NOTA : Dans les tableaux ci-dessous :

- PMS : Pression Maximale de Service de la canalisation
- DN : Diamètre Nominal de la canalisation.
- Distances S.U.P : Distances en mètres de part et d'autre de la canalisation définissant les limites des zones concernées par les servitudes d'utilité publique.

En cas d'écart entre les valeurs des distances SUP figurant dans les tableaux ci-dessous et la représentation cartographique des SUP telle qu'annexée au présent arrêté, les valeurs des tableaux font foi, appliquées au tracé réel des canalisations concernées.

Nom de la commune : Champier

Code INSEE : 38069

CANALISATION DE TRANSPORT D'ÉTHYLÈNE PROPRIÉTÉ DE TRANSUGIL ETHYLENE, dont le siège social est 16 rue Henri Regnault, 92400 Courbevoie et exploitée par :

TRANSUGIL ETHYLENE
TOTAL Plateforme de Feyzin
Département Pipelines et Viriat
CS76022
69551 FEYZIN Cedex

• **Ouvrages traversant la commune**

Nom de la canalisation	PMS (bar)	DN	Longueur dans la commune (en mètres)	Implantation	Distances S.U.P. en mètres (de part et d'autre de la canalisation)		
					SUP1	SUP2	SUP3
TUE SPC-JAR 150	99	150	758	enterré	270	55	45

• **Ouvrages ne traversant pas la commune, mais dont les zones d'effets atteignent cette dernière**

Néant

• **Installations annexes situées sur la commune**

Néant

• **Installations annexes non situées sur la commune, mais dont les zones d'effets atteignent cette dernière**

Néant

ARTICLE 4 – INFORMATION DU TRANSPORTEUR

Conformément à l'article R.555-46 du code de l'environnement, le maire informe le transporteur de tout permis de construire ou certificat d'urbanisme (d'information ou opérationnel) délivré dans l'une des zones définies à l'article 2.

ARTICLE 5 – ANNEXION AU DOCUMENT D'URBANISME

Les servitudes instituées par le présent arrêté sont annexées au document d'urbanisme en vigueur de la commune, conformément aux articles L.151-43, L.153-60, L.161-1 et L.163-10 du code de l'urbanisme.

ARTICLE 6 – NOTIFICATION ET PUBLICITÉ

En application du R.555-53 du code de l'environnement, le présent arrêté sera

- publié au recueil des actes administratifs de la préfecture de l'Isère
- publié sur le site internet de la préfecture de l'Isère

En outre, une copie de l'arrêté sera adressée à l'établissement public de coopération intercommunale concerné et/ou au maire de la commune de Champier, à la directrice départementale des Territoires de l'Isère, la Directrice Régionale de l'Environnement, de l'Aménagement et du Logement Auvergne-Rhône-Alpes et au transporteur concerné.

ARTICLE 7 – DÉLAIS ET VOIES DE RECOURS

Cet arrêté pourra faire l'objet d'un recours contentieux auprès du tribunal administratif de Grenoble (2, place de Verdun – BP 1135 – 38002 Grenoble cedex 1) dans un délai de deux mois à compter de l'accomplissement de l'ensemble des mesures de publicité prévues à l'article R 555-53.

ARTICLE 8 – EXÉCUTION

Le secrétaire général de la préfecture de l'Isère, le président de l'établissement public de coopération intercommunale compétent ou le maire de la commune de Champier, la directrice départementale des territoires, la directrice régionale de l'environnement, de l'aménagement et du logement Auvergne-Rhône-Alpes sont chargés chacun en ce qui le concerne de l'exécution du présent arrêté.

Fait à Grenoble, le

15 MARS 2017

Le préfet

*Pour le Préfet, par délégation
la Secrétaire Générale*


Violaine DEMARET



Liberté • Égalité • Fraternité
RÉPUBLIQUE FRANÇAISE

PRÉFET DE L'ISÈRE

Préfecture de l'Isère
Direction des Relations avec les Collectivités
Droits des sols et animation juridique

UD DREAL 38
Pôle Risques Technologiques

Affaire suivie par : Alexis Miller
Tél. : 04 76 69 34 02
Fax : 04 38 49 91 95
courriel : alexis.miller@developpement-durable.gouv.fr

ARRÊTÉ PRÉFECTORAL N° 38-2017-03-15-014

instituant des servitudes d'utilité publique prenant en compte la maîtrise des risques autour des canalisations de transport de gaz naturel ou assimilé, d'hydrocarbures et de produits chimiques sur la commune de Charantonnay

LE PRÉFET DE L'ISERE
Chevalier de la Légion d'Honneur
Chevalier de l'Ordre National du Mérite

VU le code de l'environnement, et notamment ses articles L.555-16, R.555-30 et R.555-31 ;

VU le code de l'urbanisme notamment ses articles L.121-1, L.121-2, L.122-1, L.123-1 et R.431-16

VU le code de la construction et de l'habitation, notamment ses articles R.122-22 et R.123-46 ;

VU l'arrêté du 5 mars 2014 définissant les modalités d'application du chapitre V du titre V du livre V du code de l'environnement et portant règlement de la sécurité des canalisations de transport de gaz naturel ou assimilé, d'hydrocarbures et de produits chimiques ;

VU le rapport de la direction régionale de l'environnement, de l'aménagement et du logement de la région Auvergne-Rhône-Alpes, en date du 23 novembre 2016 ;

VU l'avis émis par le conseil départemental de l'environnement et des risques sanitaires et technologiques de l'Isère le 15 décembre 2016 ;

CONSIDERANT que selon l'article L555-16 du code de l'environnement, les périmètres à l'intérieur desquels les dispositions en matière de maîtrise de l'urbanisation s'appliquent sont déterminés par les risques susceptibles d'être créés par une canalisation de transport en service, notamment les risques d'incendie, d'explosion ou d'émanation de produits toxiques, menaçant gravement la santé ou la sécurité des personnes ;

CONSIDERANT que les canalisations de transport de gaz naturel ou assimilé, d'hydrocarbures et de produits chimiques, en service à la date de l'entrée en vigueur des articles R555-1 et suivants du code de l'environnement, doivent faire l'objet d'institution de servitudes d'utilité publique relatives à la maîtrise de l'urbanisation en raison des dangers et des inconvénients qu'elles présentent ;

Sur proposition du secrétaire général de la préfecture de l'Isère ;

ARRÊTE

ARTICLE 1^{ER} – INSTAURATION DES SERVITUDES

Des servitudes d'utilité publique (SUP) sont instituées dans les zones d'effets générées par les phénomènes dangereux susceptibles de se produire sur les canalisations de transport décrites ci-après, conformément aux distances figurant dans les tableaux ci-dessous et reproduites sur la carte annexée au présent arrêté.

ARTICLE 2 – NATURE DES SERVITUDES

Conformément à l'article R.555-30 b) du code de l'environnement, les servitudes sont les suivantes, en fonction des zones d'effets :

Servitude SUP1, correspondant à la zone des premiers effets létaux (PEL) en cas de phénomène dangereux de référence majorant au sens de l'article R.555-39 du code de l'environnement :

La délivrance d'un permis de construire relatif à un établissement recevant du public susceptible de recevoir plus de 100 personnes ou à un immeuble de grande hauteur est subordonnée à la fourniture d'une analyse de compatibilité ayant reçu l'avis favorable du transporteur ou, en cas d'avis défavorable du transporteur, l'avis favorable du Préfet rendu au vu de l'expertise mentionnée au III de l'article R 555-31 du code de l'environnement.

L'analyse de compatibilité est établie conformément aux dispositions de l'arrêté ministériel du 5 mars 2014 susvisé.

Servitude SUP2, correspondant à la zone des premiers effets létaux (PEL) en cas de phénomène dangereux de référence réduit au sens de l'article R.555-39 du code de l'environnement :

L'ouverture d'un établissement recevant du public susceptible de recevoir plus de 300 personnes ou d'un immeuble de grande hauteur est interdite.

Servitude SUP3, correspondant à la zone d'effets létaux significatifs (ELS) en cas de phénomène dangereux de référence réduit au sens de l'article R.555-39 du code de l'environnement :

L'ouverture d'un établissement recevant du public susceptible de recevoir plus de 100 personnes ou d'un immeuble de grande hauteur est interdite.

ARTICLE 3 – ZONES DE SERVITUDES

Seules les distances SUP1 sont reproduites dans la carte annexée au présent arrêté.

Les restrictions supplémentaires fixées par l'article 2 pour les projets d'urbanisme dont l'emprise atteint les SUP2 ou SUP3 sont mises en œuvre dans le cadre de l'instruction de l'analyse de compatibilité obligatoire pour tout projet dont l'emprise atteint la SUP1.

NOTA : Dans les tableaux ci-dessous :

- PMS : Pression Maximale de Service de la canalisation
- DN : Diamètre Nominal de la canalisation.
- Distances S.U.P : Distances en mètres de part et d'autre de la canalisation définissant les limites des zones concernées par les servitudes d'utilité publique.

En cas d'écart entre les valeurs des distances SUP figurant dans les tableaux ci-dessous et la représentation cartographique des SUP telle qu'annexée au présent arrêté, les valeurs des tableaux font foi, appliquées au tracé réel des canalisations concernées.

Nom de la commune : Charantonnay

Code INSEE : 38081

CANALISATIONS DE TRANSPORT DE GAZ NATUREL EXPLOITÉE PAR LE TRANSPORTEUR :

GRTgaz
Immeuble Bora, 6 rue Raoul Nordling
92277 BOIS COLLOMBES Cedex

- **Ouvrages traversant la commune**

Nom de la canalisation	PMS (bar)	DN	Longueur dans la commune (en mètres)	Implantation	Distances S.U.P. en mètres (de part et d'autre de la canalisation)		
					SUP1	SUP2	SUP3
EST LYONNAIS	80.0	800	679	enterré	390	5	5

- **Ouvrages ne traversant pas la commune, mais dont les zones d'effets atteignent cette dernière**

Nom de la canalisation	PMS (bar)	DN	Implantation	Distances S.U.P. en mètres (de part et d'autre de la canalisation)		
				SUP1	SUP2	SUP3
Alimentation ST-GEORGES-D'ESPERANCHE DP	80.0	800		390	5	5
EST LYONNAIS	80.0	800		390	5	5

- **Installations annexes situées sur la commune**

Néant

- **Installations annexes non situées sur la commune, mais dont les zones d'effets atteignent cette dernière**

Néant

ARTICLE 4 – INFORMATION DU TRANSPORTEUR

Conformément à l'article R.555-46 du code de l'environnement, le maire informe le transporteur de tout permis de construire ou certificat d'urbanisme (d'information ou opérationnel) délivré dans l'une des zones définies à l'article 2.

ARTICLE 5 – ANNEXION AU DOCUMENT D'URBANISME

Les servitudes instituées par le présent arrêté sont annexées au document d'urbanisme en vigueur de la commune, conformément aux articles L.151-43, L.153-60, L.161-1 et L163-10 du code de l'urbanisme.

ARTICLE 6 – NOTIFICATION ET PUBLICITÉ

En application du R.555-53 du code de l'environnement, le présent arrêté sera

- publié au recueil des actes administratifs de la préfecture de l'Isère
- publié sur le site internet de la préfecture de l'Isère

En outre, une copie de l'arrêté sera adressée à l'établissement public de coopération intercommunal concerné et/ou au maire de la commune de Charantonnay, à la directrice départementale des Territoires de l'Isère, la Directrice Régionale de l'Environnement, de l'Aménagement et du Logement Auvergne-Rhône-Alpes et au transporteur concerné.

ARTICLE 7 – DÉLAIS ET VOIES DE RECOURS

Cet arrêté pourra faire l'objet d'un recours contentieux auprès du tribunal administratif de Grenoble (2, place de Verdun – BP 1135 – 38002 Grenoble cedex 1) dans un délai de deux mois à compter de l'accomplissement de l'ensemble des mesures de publicité prévues à l'article R 555-53.

ARTICLE 8 – EXÉCUTION

Le secrétaire général de la préfecture de l'Isère, le président de l'établissement public de coopération intercommunale compétent ou le maire de la commune de Charantonnay, la directrice départementale des territoires, la directrice régionale de l'environnement, de l'aménagement et du logement Auvergne-Rhône-Alpes sont chargés chacun en ce qui le concerne de l'exécution du présent arrêté.

Fait à Grenoble, le

15 MARS 2017

Le préfet

*Pour le Préfet, par délégation
la Secrétaire Générale*


Violaine DEMARET



Liberté • Égalité • Fraternité
RÉPUBLIQUE FRANÇAISE

PRÉFET DE L'ISÈRE

Préfecture de l'Isère
Direction des Relations avec les Collectivités
Droits des sols et animation juridique

UD DREAL 38
Pôle Risques Technologiques

Affaire suivie par : Alexis Miller
Tél. : 04 76 69 34 02
Fax : 04 38 49 91 95
courriel : alexis.miller@developpement-durable.gouv.fr

ARRÊTÉ PRÉFECTORAL N° 38-2017-03-15-014

instituant des servitudes d'utilité publique prenant en compte la maîtrise des risques autour des canalisations de transport de gaz naturel ou assimilé, d'hydrocarbures et de produits chimiques sur la commune de Charnècles

LE PRÉFET DE L'ISÈRE
Chevalier de la Légion d'Honneur
Chevalier de l'Ordre National du Mérite

VU le code de l'environnement, et notamment ses articles L.555-16, R.555-30 et R.555-31 ;

VU le code de l'urbanisme notamment ses articles L.121-1, L.121-2, L.122-1, L.123-1 et R.431-16

VU le code de la construction et de l'habitation, notamment ses articles R.122-22 et R.123-46 ;

VU l'arrêté du 5 mars 2014 définissant les modalités d'application du chapitre V du titre V du livre V du code de l'environnement et portant règlement de la sécurité des canalisations de transport de gaz naturel ou assimilé, d'hydrocarbures et de produits chimiques ;

VU le rapport de la direction régionale de l'environnement, de l'aménagement et du logement de la région Auvergne-Rhône-Alpes, en date du 23 novembre 2016 ;

VU l'avis émis par le conseil départemental de l'environnement et des risques sanitaires et technologiques de l'Isère le 15 décembre 2016 ;

CONSIDÉRANT que selon l'article L555-16 du code de l'environnement, les périmètres à l'intérieur desquels les dispositions en matière de maîtrise de l'urbanisation s'appliquent sont déterminés par les risques susceptibles d'être créés par une canalisation de transport en service, notamment les risques d'incendie, d'explosion ou d'émanation de produits toxiques, menaçant gravement la santé ou la sécurité des personnes ;

CONSIDÉRANT que les canalisations de transport de gaz naturel ou assimilé, d'hydrocarbures et de produits chimiques, en service à la date de l'entrée en vigueur des articles R555-1 et suivants du code de l'environnement, doivent faire l'objet d'institution de servitudes d'utilité publique relatives à la maîtrise de l'urbanisation en raison des dangers et des inconvénients qu'elles présentent ;

Sur proposition du secrétaire général de la préfecture de l'Isère ;

ARRÊTE

ARTICLE 1^{ER} – INSTAURATION DES SERVITUDES

Des servitudes d'utilité publique (SUP) sont instituées dans les zones d'effets générées par les phénomènes dangereux susceptibles de se produire sur les canalisations de transport décrites ci-après, conformément aux distances figurant dans les tableaux ci-dessous et reproduites sur la carte annexée au présent arrêté.

ARTICLE 2 – NATURE DES SERVITUDES

Conformément à l'article R.555-30 b) du code de l'environnement, les servitudes sont les suivantes, en fonction des zones d'effets :

Servitude SUP1, correspondant à la zone des premiers effets létaux (PEL) en cas de phénomène dangereux de référence majorant au sens de l'article R.555-39 du code de l'environnement :

La délivrance d'un permis de construire relatif à un établissement recevant du public susceptible de recevoir plus de 100 personnes ou à un immeuble de grande hauteur est subordonnée à la fourniture d'une analyse de compatibilité ayant reçu l'avis favorable du transporteur ou, en cas d'avis défavorable du transporteur, l'avis favorable du Préfet rendu au vu de l'expertise mentionnée au III de l'article R 555-31 du code de l'environnement.

L'analyse de compatibilité est établie conformément aux dispositions de l'arrêté ministériel du 5 mars 2014 susvisé.

Servitude SUP2, correspondant à la zone des premiers effets létaux (PEL) en cas de phénomène dangereux de référence réduit au sens de l'article R.555-39 du code de l'environnement :

L'ouverture d'un établissement recevant du public susceptible de recevoir plus de 300 personnes ou d'un immeuble de grande hauteur est interdite.

Servitude SUP3, correspondant à la zone d'effets létaux significatifs (ELS) en cas de phénomène dangereux de référence réduit au sens de l'article R.555-39 du code de l'environnement :

L'ouverture d'un établissement recevant du public susceptible de recevoir plus de 100 personnes ou d'un immeuble de grande hauteur est interdite.

ARTICLE 3 – ZONES DE SERVITUDES

Seules les distances SUP1 sont reproduites dans la carte annexée au présent arrêté.

Les restrictions supplémentaires fixées par l'article 2 pour les projets d'urbanisme dont l'emprise atteint les SUP2 ou SUP3 sont mises en œuvre dans le cadre de l'instruction de l'analyse de compatibilité obligatoire pour tout projet dont l'emprise atteint la SUP1.

NOTA : Dans les tableaux ci-dessous :

- PMS : Pression Maximale de Service de la canalisation
- DN : Diamètre Nominal de la canalisation.
- Distances S.U.P : Distances en mètres de part et d'autre de la canalisation définissant les limites des zones concernées par les servitudes d'utilité publique.

En cas d'écart entre les valeurs des distances SUP figurant dans les tableaux ci-dessous et la représentation cartographique des SUP telle qu'annexée au présent arrêté, les valeurs des tableaux font foi, appliquées au tracé réel des canalisations concernées.

Nom de la commune : Charnècles

Code INSEE : 38084

CANALISATIONS DE TRANSPORT DE GAZ NATUREL EXPLOITÉE PAR LE TRANSPORTEUR :

GRTgaz
Immeuble Bora, 6 rue Raoul Nordling
92277 BOIS COLLOMBES Cedex

• **Ouvrages traversant la commune**

Nom de la canalisation	PMS (bar)	DN	Longueur dans la commune (en mètres)	Implantation	Distances S.U.P. en mètres (de part et d'autre de la canalisation)		
					SUP1	SUP2	SUP3
SAVOIE	67.7	400	1519	enterré	145	5	5

• **Ouvrages ne traversant pas la commune, mais dont les zones d'effets atteignent cette dernière**

Néant

• **Installations annexes situées sur la commune**

Néant

• **Installations annexes non situées sur la commune, mais dont les zones d'effets atteignent cette dernière**

Néant

CANALISATION DE TRANSPORT D'ÉTHYLÈNE PROPRIÉTÉ DE TRANSUGIL ETHYLENE, dont le siège social est 16 rue Henri Regnault, 92400 Courbevoie et exploitée par :

TRANSUGIL ETHYLENE
TOTAL Plateforme de Feyzin
Département Pipelines et Viriat
CS76022
69551 FEYZIN Cedex

• **Ouvrages traversant la commune**

Nom de la canalisation	PMS (bar)	DN	Longueur dans la commune (en mètres)	Implantation	Distances S.U.P. en mètres (de part et d'autre de la canalisation)		
					SUP1	SUP2	SUP3
TUE SPC-JAR 150	99	150	2568	enterré	270	55	45

• **Ouvrages ne traversant pas la commune, mais dont les zones d'effets atteignent cette dernière**

Néant

• **Installations annexes situées sur la commune**

Néant

• **Installations annexes non situées sur la commune, mais dont les zones d'effets atteignent cette dernière**

Néant

ARTICLE 4 – INFORMATION DU TRANSPORTEUR

Conformément à l'article R.555-46 du code de l'environnement, le maire informe le transporteur de tout permis de construire ou certificat d'urbanisme (d'information ou opérationnel) délivré dans l'une des zones définies à l'article 2.

ARTICLE 5 – ANNEXION AU DOCUMENT D'URBANISME

Les servitudes instituées par le présent arrêté sont annexées au document d'urbanisme en vigueur de la commune, conformément aux articles L.151-43, L.153-60, L.161-1 et L163-10 du code de l'urbanisme.

ARTICLE 6 – NOTIFICATION ET PUBLICITÉ

En application du R.555-53 du code de l'environnement, le présent arrêté sera

- publié au recueil des actes administratifs de la préfecture de l'Isère
- publié sur le site internet de la préfecture de l'Isère

En outre, une copie de l'arrêté sera adressée à l'établissement public de coopération intercommunal concerné et/ou au maire de la commune de Charnècles, à la directrice départementale des Territoires de l'Isère, la Directrice Régionale de l'Environnement, de l'Aménagement et du Logement Auvergne-Rhône-Alpes et aux transporteurs concernés.

ARTICLE 7 – DÉLAIS ET VOIES DE RECOURS

Cet arrêté pourra faire l'objet d'un recours contentieux auprès du tribunal administratif de Grenoble (2, place de Verdun – BP 1135 – 38002 Grenoble cedex 1) dans un délai de deux mois à compter de l'accomplissement de l'ensemble des mesures de publicité prévues à l'article R 555-53.

ARTICLE 8 – EXÉCUTION

Le secrétaire général de la préfecture de l'Isère, le président de l'établissement public de coopération intercommunale compétent ou le maire de la commune de Charnècles, la directrice départementale des territoires, la directrice régionale de l'environnement, de l'aménagement et du logement Auvergne-Rhône-Alpes sont chargés chacun en ce qui le concerne de l'exécution du présent arrêté.

Fait à Grenoble, le

15 MARS 2017

Le préfet

*Pour le Préfet, par délégation
la Secrétaire Générale*


Violaine DEMARET



Liberté • Égalité • Fraternité
RÉPUBLIQUE FRANÇAISE

PRÉFET DE L'ISÈRE

Préfecture de l'Isère
Direction des Relations avec les Collectivités
Droits des sols et animation juridique

UD DREAL 38
Pôle Risques Technologiques

Affaire suivie par : Alexis Miller
Tél. : 04 76 69 34 02
Fax : 04 38 49 91 95
courriel : alexis.miller@developpement-durable.gouv.fr

ARRÊTÉ PRÉFECTORAL N° 38-2017-03-15-014

instituant des servitudes d'utilité publique prenant en compte la maîtrise des risques autour des canalisations de transport de gaz naturel ou assimilé, d'hydrocarbures et de produits chimiques sur la commune de Charvieu-Chavagneux

LE PRÉFET DE L'ISERE
Chevalier de la Légion d'Honneur
Chevalier de l'Ordre National du Mérite

VU le code de l'environnement, et notamment ses articles L.555-16, R.555-30 et R.555-31 ;

VU le code de l'urbanisme notamment ses articles L.121-1, L.121-2, L.122-1, L.123-1 et R.431-16

VU le code de la construction et de l'habitation, notamment ses articles R.122-22 et R.123-46 ;

VU l'arrêté du 5 mars 2014 définissant les modalités d'application du chapitre V du titre V du livre V du code de l'environnement et portant règlement de la sécurité des canalisations de transport de gaz naturel ou assimilé, d'hydrocarbures et de produits chimiques ;

VU le rapport de la direction régionale de l'environnement, de l'aménagement et du logement de la région Auvergne-Rhône-Alpes, en date du 23 novembre 2016 ;

VU l'avis émis par le conseil départemental de l'environnement et des risques sanitaires et technologiques de l'Isère le 15 décembre 2016 ;

CONSIDERANT que selon l'article L555-16 du code de l'environnement, les périmètres à l'intérieur desquels les dispositions en matière de maîtrise de l'urbanisation s'appliquent sont déterminés par les risques susceptibles d'être créés par une canalisation de transport en service, notamment les risques d'incendie, d'explosion ou d'émanation de produits toxiques, menaçant gravement la santé ou la sécurité des personnes ;

CONSIDERANT que les canalisations de transport de gaz naturel ou assimilé, d'hydrocarbures et de produits chimiques, en service à la date de l'entrée en vigueur des articles R555-1 et suivants du code de l'environnement, doivent faire l'objet d'institution de servitudes d'utilité publique relatives à la maîtrise de l'urbanisation en raison des dangers et des inconvénients qu'elles présentent ;

Sur proposition du secrétaire général de la préfecture de l'Isère ;

ARRÊTE

ARTICLE 1^{ER} – INSTAURATION DES SERVITUDES

Des servitudes d'utilité publique (SUP) sont instituées dans les zones d'effets générées par les phénomènes dangereux susceptibles de se produire sur les canalisations de transport décrites ci-après, conformément aux distances figurant dans les tableaux ci-dessous et reproduites sur la carte annexée au présent arrêté.

ARTICLE 2 – NATURE DES SERVITUDES

Conformément à l'article R.555-30 b) du code de l'environnement, les servitudes sont les suivantes, en fonction des zones d'effets :

Servitude SUP1, correspondant à la zone des premiers effets létaux (PEL) en cas de phénomène dangereux de référence majorant au sens de l'article R.555-39 du code de l'environnement :

La délivrance d'un permis de construire relatif à un établissement recevant du public susceptible de recevoir plus de 100 personnes ou à un immeuble de grande hauteur est subordonnée à la fourniture d'une analyse de compatibilité ayant reçu l'avis favorable du transporteur ou, en cas d'avis défavorable du transporteur, l'avis favorable du Préfet rendu au vu de l'expertise mentionnée au III de l'article R 555-31 du code de l'environnement.

L'analyse de compatibilité est établie conformément aux dispositions de l'arrêté ministériel du 5 mars 2014 susvisé.

Servitude SUP2, correspondant à la zone des premiers effets létaux (PEL) en cas de phénomène dangereux de référence réduit au sens de l'article R.555-39 du code de l'environnement :

L'ouverture d'un établissement recevant du public susceptible de recevoir plus de 300 personnes ou d'un immeuble de grande hauteur est interdite.

Servitude SUP3, correspondant à la zone d'effets létaux significatifs (ELS) en cas de phénomène dangereux de référence réduit au sens de l'article R.555-39 du code de l'environnement :

L'ouverture d'un établissement recevant du public susceptible de recevoir plus de 100 personnes ou d'un immeuble de grande hauteur est interdite.

ARTICLE 3 – ZONES DE SERVITUDES

Seules les distances SUP1 sont reproduites dans la carte annexée au présent arrêté.

Les restrictions supplémentaires fixées par l'article 2 pour les projets d'urbanisme dont l'emprise atteint les SUP2 ou SUP3 sont mises en œuvre dans le cadre de l'instruction de l'analyse de compatibilité obligatoire pour tout projet dont l'emprise atteint la SUP1.

NOTA : Dans les tableaux ci-dessous :

- PMS : Pression Maximale de Service de la canalisation
- DN : Diamètre Nominal de la canalisation.
- Distances S.U.P : Distances en mètres de part et d'autre de la canalisation définissant les limites des zones concernées par les servitudes d'utilité publique.

En cas d'écart entre les valeurs des distances SUP figurant dans les tableaux ci-dessous et la représentation cartographique des SUP telle qu'annexée au présent arrêté, les valeurs des tableaux font foi, appliquées au tracé réel des canalisations concernées.

Nom de la commune : Charvieu-Chavagneux

Code INSEE : 38085

CANALISATIONS DE TRANSPORT DE GAZ NATUREL EXPLOITÉE PAR LE TRANSPORTEUR :

GRTgaz
Immeuble Bora, 6 rue Raoul Nordling
92277 BOIS COLLOMBES Cedex

- **Ouvrages traversant la commune**

Nom de la canalisation	PMS (bar)	DN	Longueur dans la commune (en mètres)	Implantation	Distances S.U.P. en mètres (de part et d'autre de la canalisation)		
					SUP1	SUP2	SUP3
Alimentation CHARVIEU-CHAVAGNEUX DP	67.7	150	15	enterré	45	5	5
Alimentation CHARVIEU-CHAVAGNEUX DP	67.7	150	912	enterré	45	5	5

- **Ouvrages ne traversant pas la commune, mais dont les zones d'effets atteignent cette dernière**

Néant

- **Installations annexes situées sur la commune**

Nom de l'installation	Distances S.U.P. en mètres (à partir de l'installation)		
	SUP1	SUP2	SUP3
CHARVIEUX-CHAVAGNEUX DP	35	6	6

NOTA : Si la SUP1 du tracé adjacent est plus large que celle de l'installation annexe, c'est elle qui doit être prise en compte au droit de l'installation annexe.

- **Installations annexes non situées sur la commune, mais dont les zones d'effets atteignent cette dernière**

Néant

ARTICLE 4 – INFORMATION DU TRANSPORTEUR

Conformément à l'article R.555-46 du code de l'environnement, le maire informe le transporteur de tout permis de construire ou certificat d'urbanisme (d'information ou opérationnel) délivré dans l'une des zones définies à l'article 2.

ARTICLE 5 – ANNEXION AU DOCUMENT D'URBANISME

Les servitudes instituées par le présent arrêté sont annexées au document d'urbanisme en vigueur de la commune, conformément aux articles L.151-43, L.153-60, L.161-1 et L163-10 du code de l'urbanisme.

ARTICLE 6 – NOTIFICATION ET PUBLICITÉ

En application du R.555-53 du code de l'environnement, le présent arrêté sera

- publié au recueil des actes administratifs de la préfecture de l'Isère
- publié sur le site internet de la préfecture de l'Isère

En outre, une copie de l'arrêté sera adressée à l'établissement public de coopération intercommunal concerné et/ou au maire de la commune de Charvieu-Chavagneux, à la directrice départementale des Territoires de l'Isère, la Directrice Régionale de l'Environnement, de l'Aménagement et du Logement Auvergne-Rhône-Alpes et au transporteur concerné.

ARTICLE 7 – DÉLAIS ET VOIES DE RECOURS

Cet arrêté pourra faire l'objet d'un recours contentieux auprès du tribunal administratif de Grenoble (2, place de Verdun – BP 1135 – 38002 Grenoble cedex 1) dans un délai de deux mois à compter de l'accomplissement de l'ensemble des mesures de publicité prévues à l'article R 555-53.

ARTICLE 8 – EXÉCUTION

Le secrétaire général de la préfecture de l'Isère, le président de l'établissement public de coopération intercommunale compétent ou le maire de la commune de Charvieu-Chavagneux, la directrice départementale des territoires, la directrice régionale de l'environnement, de l'aménagement et du logement Auvergne-Rhône-Alpes sont chargés chacun en ce qui le concerne de l'exécution du présent arrêté.

Fait à Grenoble, le **15 MARS 2017**

Le préfet

*Pour le Préfet, par délégation
la Secrétaire Générale*


Violaine DEMARET



Liberté • Égalité • Fraternité
RÉPUBLIQUE FRANÇAISE

PRÉFET DE L'ISÈRE

Préfecture de l'Isère
Direction des Relations avec les Collectivités
Droits des sols et animation juridique

UD DREAL 38
Pôle Risques Technologiques

Affaire suivie par : Alexis Miller
Tél : 04 76 69 34 02
Fax : 04 38 49 91 95
courriel : alexis.miller@developpement-durable.gouv.fr

ARRÊTÉ PRÉFECTORAL N° 38-2017-03-15-014

instituant des servitudes d'utilité publique prenant en compte la maîtrise des risques autour des canalisations de transport de gaz naturel ou assimilé, d'hydrocarbures et de produits chimiques sur la commune de Châtenay

LE PRÉFET DE L'ISERE
Chevalier de la Légion d'Honneur
Chevalier de l'Ordre National du Mérite

VU le code de l'environnement, et notamment ses articles L.555-16, R.555-30 et R.555-31 ;

VU le code de l'urbanisme notamment ses articles L.121-1, L.121-2, L.122-1, L.123-1 et R.431-16

VU le code de la construction et de l'habitation, notamment ses articles R.122-22 et R.123-46 ;

VU l'arrêté du 5 mars 2014 définissant les modalités d'application du chapitre V du titre V du livre V du code de l'environnement et portant règlement de la sécurité des canalisations de transport de gaz naturel ou assimilé, d'hydrocarbures et de produits chimiques ;

VU le rapport de la direction régionale de l'environnement, de l'aménagement et du logement de la région Auvergne-Rhône-Alpes, en date du 23 novembre 2016 ;

VU l'avis émis par le conseil départemental de l'environnement et des risques sanitaires et technologiques de l'Isère le 15 décembre 2016 ;

CONSIDERANT que selon l'article L555-16 du code de l'environnement, les périmètres à l'intérieur desquels les dispositions en matière de maîtrise de l'urbanisation s'appliquent sont déterminés par les risques susceptibles d'être créés par une canalisation de transport en service, notamment les risques d'incendie, d'explosion ou d'émanation de produits toxiques, menaçant gravement la santé ou la sécurité des personnes ;

CONSIDERANT que les canalisations de transport de gaz naturel ou assimilé, d'hydrocarbures et de produits chimiques, en service à la date de l'entrée en vigueur des articles R555-1 et suivants du code de l'environnement, doivent faire l'objet d'institution de servitudes d'utilité publique relatives à la maîtrise de l'urbanisation en raison des dangers et des inconvénients qu'elles présentent ;

Sur proposition du secrétaire général de la préfecture de l'Isère ;

ARRÊTE

ARTICLE 1^{ER} – INSTAURATION DES SERVITUDES

Des servitudes d'utilité publique (SUP) sont instituées dans les zones d'effets générées par les phénomènes dangereux susceptibles de se produire sur les canalisations de transport décrites ci-après, conformément aux distances figurant dans les tableaux ci-dessous et reproduites sur la carte annexée au présent arrêté.

ARTICLE 2 – NATURE DES SERVITUDES

Conformément à l'article R.555-30 b) du code de l'environnement, les servitudes sont les suivantes, en fonction des zones d'effets :

Servitude SUP1, correspondant à la zone des premiers effets létaux (PEL) en cas de phénomène dangereux de référence majorant au sens de l'article R.555-39 du code de l'environnement :

La délivrance d'un permis de construire relatif à un établissement recevant du public susceptible de recevoir plus de 100 personnes ou à un immeuble de grande hauteur est subordonnée à la fourniture d'une analyse de compatibilité ayant reçu l'avis favorable du transporteur ou, en cas d'avis défavorable du transporteur, l'avis favorable du Préfet rendu au vu de l'expertise mentionnée au III de l'article R 555-31 du code de l'environnement.

L'analyse de compatibilité est établie conformément aux dispositions de l'arrêté ministériel du 5 mars 2014 susvisé.

Servitude SUP2, correspondant à la zone des premiers effets létaux (PEL) en cas de phénomène dangereux de référence réduit au sens de l'article R.555-39 du code de l'environnement :

L'ouverture d'un établissement recevant du public susceptible de recevoir plus de 300 personnes ou d'un immeuble de grande hauteur est interdite.

Servitude SUP3, correspondant à la zone d'effets létaux significatifs (ELS) en cas de phénomène dangereux de référence réduit au sens de l'article R.555-39 du code de l'environnement :

L'ouverture d'un établissement recevant du public susceptible de recevoir plus de 100 personnes ou d'un immeuble de grande hauteur est interdite.

ARTICLE 3 – ZONES DE SERVITUDES

Seules les distances SUP1 sont reproduites dans la carte annexée au présent arrêté.

Les restrictions supplémentaires fixées par l'article 2 pour les projets d'urbanisme dont l'emprise atteint les SUP2 ou SUP3 sont mises en œuvre dans le cadre de l'instruction de l'analyse de compatibilité obligatoire pour tout projet dont l'emprise atteint la SUP1.

NOTA : Dans les tableaux ci-dessous :

- PMS : Pression Maximale de Service de la canalisation
- DN : Diamètre Nominal de la canalisation.
- Distances S.U.P : Distances en mètres de part et d'autre de la canalisation définissant les limites des zones concernées par les servitudes d'utilité publique.

En cas d'écart entre les valeurs des distances SUP figurant dans les tableaux ci-dessous et la représentation cartographique des SUP telle qu'annexée au présent arrêté, les valeurs des tableaux font foi, appliquées au tracé réel des canalisations concernées.

Nom de la commune : Châtenay

Code INSEE : 38093

CANALISATIONS DE TRANSPORT DE GAZ NATUREL EXPLOITÉE PAR LE TRANSPORTEUR :

GRTgaz
Immeuble Bora, 6 rue Raoul Nordling
92277 BOIS COLLOMBES Cedex

- **Ouvrages traversant la commune**

Nom de la canalisation	PMS (bar)	DN	Longueur dans la commune (en mètres)	Implantation	Distances S.U.P. en mètres (de part et d'autre de la canalisation)		
					SUP1	SUP2	SUP3
SAVOIE	67.7	500	1617	enterré	195	5	5
SAVOIE	67.7	400	1619	enterré	145	5	5

- **Ouvrages ne traversant pas la commune, mais dont les zones d'effets atteignent cette dernière**

Néant

- **Installations annexes situées sur la commune**

Néant

- **Installations annexes non situées sur la commune, mais dont les zones d'effets atteignent cette dernière**

Néant

ARTICLE 4 – INFORMATION DU TRANSPORTEUR

Conformément à l'article R.555-46 du code de l'environnement, le maire informe le transporteur de tout permis de construire ou certificat d'urbanisme (d'information ou opérationnel) délivré dans l'une des zones définies à l'article 2.

ARTICLE 5 – ANNEXION AU DOCUMENT D'URBANISME

Les servitudes instituées par le présent arrêté sont annexées au document d'urbanisme en vigueur de la commune, conformément aux articles L.151-43, L.153-60, L.161-1 et L163-10 du code de l'urbanisme.

ARTICLE 6 – NOTIFICATION ET PUBLICITÉ

En application du R.555-53 du code de l'environnement, le présent arrêté sera

- publié au recueil des actes administratifs de la préfecture de l'Isère
- publié sur le site internet de la préfecture de l'Isère

En outre, une copie de l'arrêté sera adressée à l'établissement public de coopération intercommunal concerné et/ou au maire de la commune de Châtenay, à la directrice départementale des Territoires de l'Isère, la Directrice Régionale de l'Environnement, de l'Aménagement et du Logement Auvergne-Rhône-Alpes et au transporteur concerné.

ARTICLE 7 – DÉLAIS ET VOIES DE RECOURS

Cet arrêté pourra faire l'objet d'un recours contentieux auprès du tribunal administratif de Grenoble (2, place de Verdun – BP 1135 – 38002 Grenoble cedex 1) dans un délai de deux mois à compter de l'accomplissement de l'ensemble des mesures de publicité prévues à l'article R 555-53.

ARTICLE 8 – EXÉCUTION

Le secrétaire général de la préfecture de l'Isère, le président de l'établissement public de coopération intercommunale compétent ou le maire de la commune de Châtenay, la directrice départementale des territoires, la directrice régionale de l'environnement, de l'aménagement et du logement Auvergne-Rhône-Alpes sont chargés chacun en ce qui le concerne de l'exécution du présent arrêté.

Fait à Grenoble, le **15 MARS 2017**

Le préfet

*Pour le Préfet, par délégation
la Secrétaire Générale*



Violaine DEMARET



Liberté • Égalité • Fraternité

RÉPUBLIQUE FRANÇAISE

PRÉFET DE L'ISÈRE

Préfecture de l'Isère
Direction des Relations avec les Collectivités
Droits des sols et animation juridique

UD DREAL 38
Pôle Risques Technologiques

Affaire suivie par : Alexis Miller
Tél. : 04 76 69 34 02
Fax : 04 38 49 91 95
courriel : alexis.miller@developpement-durable.gouv.fr

ARRÊTÉ PRÉFECTORAL N° 38-2017-03-15-014

instituant des servitudes d'utilité publique prenant en compte la maîtrise des risques autour des canalisations de transport de gaz naturel ou assimilé, d'hydrocarbures et de produits chimiques sur la commune de Châttonnay

LE PRÉFET DE L'ISERE

Chevalier de la Légion d'Honneur
Chevalier de l'Ordre National du Mérite

VU le code de l'environnement, et notamment ses articles L.555-16, R.555-30 et R.555-31 ;

VU le code de l'urbanisme notamment ses articles L.121-1, L.121-2, L.122-1, L.123-1 et R.431-16

VU le code de la construction et de l'habitation, notamment ses articles R.122-22 et R.123-46 ;

VU l'arrêté du 5 mars 2014 définissant les modalités d'application du chapitre V du titre V du livre V du code de l'environnement et portant règlement de la sécurité des canalisations de transport de gaz naturel ou assimilé, d'hydrocarbures et de produits chimiques ;

VU le rapport de la direction régionale de l'environnement, de l'aménagement et du logement de la région Auvergne-Rhône-Alpes, en date du 23 novembre 2016 ;

VU l'avis émis par le conseil départemental de l'environnement et des risques sanitaires et technologiques de l'Isère le 15 décembre 2016 ;

CONSIDERANT que selon l'article L555-16 du code de l'environnement, les périmètres à l'intérieur desquels les dispositions en matière de maîtrise de l'urbanisation s'appliquent sont déterminés par les risques susceptibles d'être créés par une canalisation de transport en service, notamment les risques d'incendie, d'explosion ou d'émanation de produits toxiques, menaçant gravement la santé ou la sécurité des personnes ;

CONSIDERANT que les canalisations de transport de gaz naturel ou assimilé, d'hydrocarbures et de produits chimiques, en service à la date de l'entrée en vigueur des articles R555-1 et suivants du code de l'environnement, doivent faire l'objet d'institution de servitudes d'utilité publique relatives à la maîtrise de l'urbanisation en raison des dangers et des inconvénients qu'elles présentent ;

Sur proposition du secrétaire général de la préfecture de l'Isère ;

ARRÊTE

ARTICLE 1^{ER} – INSTAURATION DES SERVITUDES

Des servitudes d'utilité publique (SUP) sont instituées dans les zones d'effets générées par les phénomènes dangereux susceptibles de se produire sur les canalisations de transport décrites ci-après, conformément aux distances figurant dans les tableaux ci-dessous et reproduites sur la carte annexée au présent arrêté.

ARTICLE 2 – NATURE DES SERVITUDES

Conformément à l'article R.555-30 b) du code de l'environnement, les servitudes sont les suivantes, en fonction des zones d'effets :

Servitude SUP1, correspondant à la zone des premiers effets létaux (PEL) en cas de phénomène dangereux de référence majorant au sens de l'article R.555-39 du code de l'environnement :

La délivrance d'un permis de construire relatif à un établissement recevant du public susceptible de recevoir plus de 100 personnes ou à un immeuble de grande hauteur est subordonnée à la fourniture d'une analyse de compatibilité ayant reçu l'avis favorable du transporteur ou, en cas d'avis défavorable du transporteur, l'avis favorable du Préfet rendu au vu de l'expertise mentionnée au III de l'article R 555-31 du code de l'environnement.

L'analyse de compatibilité est établie conformément aux dispositions de l'arrêté ministériel du 5 mars 2014 susvisé.

Servitude SUP2, correspondant à la zone des premiers effets létaux (PEL) en cas de phénomène dangereux de référence réduit au sens de l'article R.555-39 du code de l'environnement :

L'ouverture d'un établissement recevant du public susceptible de recevoir plus de 300 personnes ou d'un immeuble de grande hauteur est interdite.

Servitude SUP3, correspondant à la zone d'effets létaux significatifs (ELS) en cas de phénomène dangereux de référence réduit au sens de l'article R.555-39 du code de l'environnement :

L'ouverture d'un établissement recevant du public susceptible de recevoir plus de 100 personnes ou d'un immeuble de grande hauteur est interdite.

ARTICLE 3 – ZONES DE SERVITUDES

Seules les distances SUP1 sont reproduites dans la carte annexée au présent arrêté.

Les restrictions supplémentaires fixées par l'article 2 pour les projets d'urbanisme dont l'emprise atteint les SUP2 ou SUP3 sont mises en œuvre dans le cadre de l'instruction de l'analyse de compatibilité obligatoire pour tout projet dont l'emprise atteint la SUP1.

NOTA : Dans les tableaux ci-dessous :

- PMS : Pression Maximale de Service de la canalisation
- DN : Diamètre Nominal de la canalisation.
- Distances S.U.P : Distances en mètres de part et d'autre de la canalisation définissant les limites des zones concernées par les servitudes d'utilité publique.

En cas d'écart entre les valeurs des distances SUP figurant dans les tableaux ci-dessous et la représentation cartographique des SUP telle qu'annexée au présent arrêté, les valeurs des tableaux font foi, appliquées au tracé réel des canalisations concernées.

Nom de la commune : Châtonnay

Code INSEE : 38094

CANALISATIONS DE TRANSPORT DE GAZ NATUREL EXPLOITÉE PAR LE TRANSPORTEUR :

GRTgaz
Immeuble Bora, 6 rue Raoul Nordling
92277 BOIS COLLOMBES Cedex

- **Ouvrages traversant la commune**

Nom de la canalisation	PMS (bar)	DN	Longueur dans la commune (en mètres)	Implantation	Distances S.U.P. en mètres (de part et d'autre de la canalisation)		
					SUP1	SUP2	SUP3
Alimentation BADINIÈRES CI	67.7	100	2994	enterré	25	5	5

- **Ouvrages ne traversant pas la commune, mais dont les zones d'effets atteignent cette dernière**

Néant

- **Installations annexes situées sur la commune**

Néant

- **Installations annexes non situées sur la commune, mais dont les zones d'effets atteignent cette dernière**

Néant

ARTICLE 4 – INFORMATION DU TRANSPORTEUR

Conformément à l'article R.555-46 du code de l'environnement, le maire informe le transporteur de tout permis de construire ou certificat d'urbanisme (d'information ou opérationnel) délivré dans l'une des zones définies à l'article 2.

ARTICLE 5 – ANNEXION AU DOCUMENT D'URBANISME

Les servitudes instituées par le présent arrêté sont annexées au document d'urbanisme en vigueur de la commune, conformément aux articles L.151-43, L.153-60, L.161-1 et L163-10 du code de l'urbanisme.

ARTICLE 6 – NOTIFICATION ET PUBLICITÉ

En application du R.555-53 du code de l'environnement, le présent arrêté sera

- publié au recueil des actes administratifs de la préfecture de l'Isère
- publié sur le site internet de la préfecture de l'Isère

En outre, une copie de l'arrêté sera adressée à l'établissement public de coopération intercommunal concerné et/ou au maire de la commune de Châtonnay, à la directrice départementale des Territoires de l'Isère, la Directrice Régionale de l'Environnement, de l'Aménagement et du Logement Auvergne-Rhône-Alpes et au transporteur concerné.

ARTICLE 7 – DÉLAIS ET VOIES DE RECOURS

Cet arrêté pourra faire l'objet d'un recours contentieux auprès du tribunal administratif de Grenoble (2, place de Verdun – BP 1135 – 38002 Grenoble cedex 1) dans un délai de deux mois à compter de l'accomplissement de l'ensemble des mesures de publicité prévues à l'article R 555-53.

ARTICLE 8 – EXÉCUTION

Le secrétaire général de la préfecture de l'Isère, le président de l'établissement public de coopération intercommunale compétent ou le maire de la commune de Châtonnay, la directrice départementale des territoires, la directrice régionale de l'environnement, de l'aménagement et du logement Auvergne-Rhône-Alpes sont chargés chacun en ce qui le concerne de l'exécution du présent arrêté.

Fait à Grenoble, le **15 MARS 2017**

Le préfet

*Pour le Préfet, par délégation
la Secrétaire Générale*


Violaine DEMARET



Liberté • Égalité • Fraternité
RÉPUBLIQUE FRANÇAISE

PRÉFET DE L'ISÈRE

Préfecture de l'Isère
Direction des Relations avec les Collectivités
Droits des sols et animation juridique

UD DREAL 38
Pôle Risques Technologiques

Affaire suivie par : Alexis Miller
Tél. : 04 76 69 34 02
Fax : 04 38 49 91 95
courriel : alexis.miller@developpement-durable.gouv.fr

ARRÊTÉ PRÉFECTORAL N° 38-2017-03-15-014

instituant des servitudes d'utilité publique prenant en compte la maîtrise des risques autour des canalisations de transport de gaz naturel ou assimilé, d'hydrocarbures et de produits chimiques sur la commune de Chavanoz

LE PRÉFET DE L'ISERE
Chevalier de la Légion d'Honneur
Chevalier de l'Ordre National du Mérite

VU le code de l'environnement, et notamment ses articles L.555-16, R.555-30 et R.555-31 ;

VU le code de l'urbanisme notamment ses articles L.121-1, L.121-2, L.122-1, L.123-1 et R.431-16

VU le code de la construction et de l'habitation, notamment ses articles R.122-22 et R.123-46 ;

VU l'arrêté du 5 mars 2014 définissant les modalités d'application du chapitre V du titre V du livre V du code de l'environnement et portant règlement de la sécurité des canalisations de transport de gaz naturel ou assimilé, d'hydrocarbures et de produits chimiques ;

VU le rapport de la direction régionale de l'environnement, de l'aménagement et du logement de la région Auvergne-Rhône-Alpes, en date du 23 novembre 2016 ;

VU l'avis émis par le conseil départemental de l'environnement et des risques sanitaires et technologiques de l'Isère le 15 décembre 2016 ;

CONSIDERANT que selon l'article L555-16 du code de l'environnement, les périmètres à l'intérieur desquels les dispositions en matière de maîtrise de l'urbanisation s'appliquent sont déterminés par les risques susceptibles d'être créés par une canalisation de transport en service, notamment les risques d'incendie, d'explosion ou d'émanation de produits toxiques, menaçant gravement la santé ou la sécurité des personnes ;

CONSIDERANT que les canalisations de transport de gaz naturel ou assimilé, d'hydrocarbures et de produits chimiques, en service à la date de l'entrée en vigueur des articles R555-1 et suivants du code de l'environnement, doivent faire l'objet d'institution de servitudes d'utilité publique relatives à la maîtrise de l'urbanisation en raison des dangers et des inconvénients qu'elles présentent ;

Sur proposition du secrétaire général de la préfecture de l'Isère ;

ARRÊTE

ARTICLE 1^{ER} – INSTAURATION DES SERVITUDES

Des servitudes d'utilité publique (SUP) sont instituées dans les zones d'effets générées par les phénomènes dangereux susceptibles de se produire sur les canalisations de transport décrites ci-après, conformément aux distances figurant dans les tableaux ci-dessous et reproduites sur la carte annexée au présent arrêté.

ARTICLE 2 – NATURE DES SERVITUDES

Conformément à l'article R.555-30 b) du code de l'environnement, les servitudes sont les suivantes, en fonction des zones d'effets :

Servitude SUP1, correspondant à la zone des premiers effets létaux (PEL) en cas de phénomène dangereux de référence majorant au sens de l'article R.555-39 du code de l'environnement :

La délivrance d'un permis de construire relatif à un établissement recevant du public susceptible de recevoir plus de 100 personnes ou à un immeuble de grande hauteur est subordonnée à la fourniture d'une analyse de compatibilité ayant reçu l'avis favorable du transporteur ou, en cas d'avis défavorable du transporteur, l'avis favorable du Préfet rendu au vu de l'expertise mentionnée au III de l'article R 555-31 du code de l'environnement.

L'analyse de compatibilité est établie conformément aux dispositions de l'arrêté ministériel du 5 mars 2014 susvisé.

Servitude SUP2, correspondant à la zone des premiers effets létaux (PEL) en cas de phénomène dangereux de référence réduit au sens de l'article R.555-39 du code de l'environnement :

L'ouverture d'un établissement recevant du public susceptible de recevoir plus de 300 personnes ou d'un immeuble de grande hauteur est interdite.

Servitude SUP3, correspondant à la zone d'effets létaux significatifs (ELS) en cas de phénomène dangereux de référence réduit au sens de l'article R.555-39 du code de l'environnement :

L'ouverture d'un établissement recevant du public susceptible de recevoir plus de 100 personnes ou d'un immeuble de grande hauteur est interdite.

ARTICLE 3 – ZONES DE SERVITUDES

Seules les distances SUP1 sont reproduites dans la carte annexée au présent arrêté.

Les restrictions supplémentaires fixées par l'article 2 pour les projets d'urbanisme dont l'emprise atteint les SUP2 ou SUP3 sont mises en œuvre dans le cadre de l'instruction de l'analyse de compatibilité obligatoire pour tout projet dont l'emprise atteint la SUP1.

NOTA : Dans les tableaux ci-dessous :

- PMS : Pression Maximale de Service de la canalisation
- DN : Diamètre Nominal de la canalisation.
- Distances S.U.P : Distances en mètres de part et d'autre de la canalisation définissant les limites des zones concernées par les servitudes d'utilité publique.

En cas d'écart entre les valeurs des distances SUP figurant dans les tableaux ci-dessous et la représentation cartographique des SUP telle qu'annexée au présent arrêté, les valeurs des tableaux font foi, appliquées au tracé réel des canalisations concernées.

Nom de la commune : Chavanoz

Code INSEE : 38097

CANALISATIONS DE TRANSPORT DE GAZ NATUREL EXPLOITÉE PAR LE TRANSPORTEUR :

GRTgaz
Immeuble Bora, 6 rue Raoul Nordling
92277 BOIS COLLOMBES Cedex

- **Ouvrages traversant la commune**

Néant

- **Ouvrages ne traversant pas la commune, mais dont les zones d'effets atteignent cette dernière**

Nom de la canalisation	PMS (bar)	DN	Implantation	Distances S.U.P. en mètres (de part et d'autre de la canalisation)		
				SUP1	SUP2	SUP3
Alimentation CHARVIEU-CHAVAGNEUX DP	67.7	150	enterré	45	5	5
Alimentation CHARVIEU-CHAVAGNEUX DP	67.7	150	enterré	45	5	5

- **Installations annexes situées sur la commune**

Néant

- **Installations annexes non situées sur la commune, mais dont les zones d'effets atteignent cette dernière**

Nom de l'installation	Distances S.U.P. en mètres (à partir de l'installation)		
	SUP1	SUP2	SUP3
CHARVIEUX-CHAVAGNEUX DP	35	6	6

NOTA : Si la SUP1 du tracé adjacent est plus large que celle de l'installation annexe, c'est elle qui doit être prise en compte au droit de l'installation annexe.

ARTICLE 4 – INFORMATION DU TRANSPORTEUR

Conformément à l'article R.555-46 du code de l'environnement, le maire informe le transporteur de tout permis de construire ou certificat d'urbanisme (d'information ou opérationnel) délivré dans l'une des zones définies à l'article 2.

ARTICLE 5 – ANNEXION AU DOCUMENT D'URBANISME

Les servitudes instituées par le présent arrêté sont annexées au document d'urbanisme en vigueur de la commune, conformément aux articles L.151-43, L.153-60, L.161-1 et L163-10 du code de l'urbanisme.

ARTICLE 6 – NOTIFICATION ET PUBLICITÉ

En application du R.555-53 du code de l'environnement, le présent arrêté sera

- publié au recueil des actes administratifs de la préfecture de l'Isère
- publié sur le site internet de la préfecture de l'Isère

En outre, une copie de l'arrêté sera adressée à l'établissement public de coopération intercommunal concerné et/ou au maire de la commune de Chavanoz, à la directrice départementale des Territoires de l'Isère, la Directrice Régionale de l'Environnement, de l'Aménagement et du Logement Auvergne-Rhône-Alpes et au transporteur concerné.

ARTICLE 7 – DÉLAIS ET VOIES DE RECOURS

Cet arrêté pourra faire l'objet d'un recours contentieux auprès du tribunal administratif de Grenoble (2, place de Verdun – BP 1135 – 38002 Grenoble cedex 1) dans un délai de deux mois à compter de l'accomplissement de l'ensemble des mesures de publicité prévues à l'article R 555-53.


ARTICLE 8 – EXÉCUTION

Le secrétaire général de la préfecture de l'Isère, le président de l'établissement public de coopération intercommunale compétent ou le maire de la commune de Chavanoz, la directrice départementale des territoires, la directrice régionale de l'environnement, de l'aménagement et du logement Auvergne-Rhône-Alpes sont chargés chacun en ce qui le concerne de l'exécution du présent arrêté.

Fait à Grenoble, le **15 MARS 2017**

Le préfet

*Pour le Préfet, par délégation
la Secrétaire Générale*



Violaine DEMARET



Liberté • Égalité • Fraternité

RÉPUBLIQUE FRANÇAISE

PRÉFET DE L'ISÈRE

Préfecture de l'Isère
Direction des Relations avec les Collectivités
Droits des sols et animation juridique

UD DREAL 38
Pôle Risques Technologiques

Affaire suivie par : Alexis Miller
Tél. : 04 76 69 34 02
Fax : 04 38 49 91 95
courriel : alexis.miller@developpement-durable.gouv.fr

ARRÊTÉ PRÉFECTORAL N° 38-2017-03-15-014

instituant des servitudes d'utilité publique prenant en compte la maîtrise des risques autour des canalisations de transport de gaz naturel ou assimilé, d'hydrocarbures et de produits chimiques sur la commune de Cheyssieu

LE PRÉFET DE L'ISERE

Chevalier de la Légion d'Honneur
Chevalier de l'Ordre National du Mérite

VU le code de l'environnement, et notamment ses articles L.555-16, R.555-30 et R.555-31 ;

VU le code de l'urbanisme notamment ses articles L.121-1, L.121-2, L.122-1, L.123-1 et R.431-16

VU le code de la construction et de l'habitation, notamment ses articles R.122-22 et R.123-46 ;

VU l'arrêté du 5 mars 2014 définissant les modalités d'application du chapitre V du titre V du livre V du code de l'environnement et portant règlement de la sécurité des canalisations de transport de gaz naturel ou assimilé, d'hydrocarbures et de produits chimiques ;

VU le rapport de la direction régionale de l'environnement, de l'aménagement et du logement de la région Auvergne-Rhône-Alpes, en date du 23 novembre 2016 ;

VU l'avis émis par le conseil départemental de l'environnement et des risques sanitaires et technologiques de l'Isère le 15 décembre 2016 ;

CONSIDERANT que selon l'article L555-16 du code de l'environnement, les périmètres à l'intérieur desquels les dispositions en matière de maîtrise de l'urbanisation s'appliquent sont déterminés par les risques susceptibles d'être créés par une canalisation de transport en service, notamment les risques d'incendie, d'explosion ou d'émanation de produits toxiques, menaçant gravement la santé ou la sécurité des personnes ;

CONSIDERANT que les canalisations de transport de gaz naturel ou assimilé, d'hydrocarbures et de produits chimiques, en service à la date de l'entrée en vigueur des articles R555-1 et suivants du code de l'environnement, doivent faire l'objet d'institution de servitudes d'utilité publique relatives à la maîtrise de l'urbanisation en raison des dangers et des inconvénients qu'elles présentent ;

Sur proposition du secrétaire général de la préfecture de l'Isère ;

ARRÊTE

ARTICLE 1^{ER} – INSTAURATION DES SERVITUDES

Des servitudes d'utilité publique (SUP) sont instituées dans les zones d'effets générées par les phénomènes dangereux susceptibles de se produire sur les canalisations de transport décrites ci-après, conformément aux distances figurant dans les tableaux ci-dessous et reproduites sur la carte annexée au présent arrêté.

ARTICLE 2 – NATURE DES SERVITUDES

Conformément à l'article R.555-30 b) du code de l'environnement, les servitudes sont les suivantes, en fonction des zones d'effets :

Servitude SUP1, correspondant à la zone des premiers effets létaux (PEL) en cas de phénomène dangereux de référence majorant au sens de l'article R.555-39 du code de l'environnement :

La délivrance d'un permis de construire relatif à un établissement recevant du public susceptible de recevoir plus de 100 personnes ou à un immeuble de grande hauteur est subordonnée à la fourniture d'une analyse de compatibilité ayant reçu l'avis favorable du transporteur ou, en cas d'avis défavorable du transporteur, l'avis favorable du Préfet rendu au vu de l'expertise mentionnée au III de l'article R 555-31 du code de l'environnement.

L'analyse de compatibilité est établie conformément aux dispositions de l'arrêté ministériel du 5 mars 2014 susvisé.

Servitude SUP2, correspondant à la zone des premiers effets létaux (PEL) en cas de phénomène dangereux de référence réduit au sens de l'article R.555-39 du code de l'environnement :

L'ouverture d'un établissement recevant du public susceptible de recevoir plus de 300 personnes ou d'un immeuble de grande hauteur est interdite.

Servitude SUP3, correspondant à la zone d'effets létaux significatifs (ELS) en cas de phénomène dangereux de référence réduit au sens de l'article R.555-39 du code de l'environnement :

L'ouverture d'un établissement recevant du public susceptible de recevoir plus de 100 personnes ou d'un immeuble de grande hauteur est interdite.

ARTICLE 3 – ZONES DE SERVITUDES

Seules les distances SUP1 sont reproduites dans la carte annexée au présent arrêté.

Les restrictions supplémentaires fixées par l'article 2 pour les projets d'urbanisme dont l'emprise atteint les SUP2 ou SUP3 sont mises en œuvre dans le cadre de l'instruction de l'analyse de compatibilité obligatoire pour tout projet dont l'emprise atteint la SUP1.

NOTA : Dans les tableaux ci-dessous :

- PMS : Pression Maximale de Service de la canalisation
- DN : Diamètre Nominal de la canalisation.
- Distances S.U.P : Distances en mètres de part et d'autre de la canalisation définissant les limites des zones concernées par les servitudes d'utilité publique.

En cas d'écart entre les valeurs des distances SUP figurant dans les tableaux ci-dessous et la représentation cartographique des SUP telle qu'annexée au présent arrêté, les valeurs des tableaux font foi, appliquées au tracé réel des canalisations concernées.

Nom de la commune : Cheyssieu

Code INSEE : 38101

CANALISATIONS DE TRANSPORT DE GAZ NATUREL EXPLOITÉE PAR LE TRANSPORTEUR :

GRTgaz
Immeuble Bora, 6 rue Raoul Nordling
92277 BOIS COLLOMBES Cedex

- **Ouvrages traversant la commune**

Nom de la canalisation	PMS (bar)	DN	Longueur dans la commune (en mètres)	Implantation	Distances S.U.P. en mètres (de part et d'autre de la canalisation)		
					SUP1	SUP2	SUP3
MIONS- ST SORLIN- LE PEAGE	67.7	100	1664	enterré	25	5	5

- **Ouvrages ne traversant pas la commune, mais dont les zones d'effets atteignent cette dernière**

Néant

- **Installations annexes situées sur la commune**

Néant

- **Installations annexes non situées sur la commune, mais dont les zones d'effets atteignent cette dernière**

Néant

ARTICLE 4 – INFORMATION DU TRANSPORTEUR

Conformément à l'article R.555-46 du code de l'environnement, le maire informe le transporteur de tout permis de construire ou certificat d'urbanisme (d'information ou opérationnel) délivré dans l'une des zones définies à l'article 2.

ARTICLE 5 – ANNEXION AU DOCUMENT D'URBANISME

Les servitudes instituées par le présent arrêté sont annexées au document d'urbanisme en vigueur de la commune, conformément aux articles L.151-43, L.153-60, L.161-1 et L.163-10 du code de l'urbanisme.

ARTICLE 6 – NOTIFICATION ET PUBLICITÉ

En application du R.555-53 du code de l'environnement, le présent arrêté sera

- publié au recueil des actes administratifs de la préfecture de l'Isère
- publié sur le site internet de la préfecture de l'Isère

En outre, une copie de l'arrêté sera adressée à l'établissement public de coopération intercommunal concerné et/ou au maire de la commune de Cheyssieu, à la directrice départementale des Territoires de l'Isère, la Directrice Régionale de l'Environnement, de l'Aménagement et du Logement Auvergne-Rhône-Alpes et au transporteur concerné.

ARTICLE 7 – DÉLAIS ET VOIES DE RECOURS

Cet arrêté pourra faire l'objet d'un recours contentieux auprès du tribunal administratif de Grenoble (2, place de Verdun – BP 1135 – 38002 Grenoble cedex 1) dans un délai de deux mois à compter de l'accomplissement de l'ensemble des mesures de publicité prévues à l'article R 555-53.

ARTICLE 8 – EXÉCUTION

Le secrétaire général de la préfecture de l'Isère, le président de l'établissement public de coopération intercommunale compétent ou le maire de la commune de Cheyssieu, la directrice départementale des territoires, la directrice régionale de l'environnement, de l'aménagement et du logement Auvergne-Rhône-Alpes sont chargés chacun en ce qui le concerne de l'exécution du présent arrêté.

Fait à Grenoble, le **15 MARS 2017**

Le préfet

*Pour le Préfet, par délégation
la Secrétaire Générale*


Violaine DEMARET



Liberté • Égalité • Fraternité
RÉPUBLIQUE FRANÇAISE

PRÉFET DE L'ISÈRE

Préfecture de l'Isère
Direction des Relations avec les Collectivités
Droits des sols et animation juridique

UD DREAL 38
Pôle Risques Technologiques

Affaire suivie par : Alexis Miller
Tél. : 04 76 69 34 02
Fax : 04 38 49 91 95
courriel : alexis.miller@developpement-durable.gouv.fr

ARRÊTÉ PRÉFECTORAL N° 38-2017-03-15-014

**instituant des servitudes d'utilité publique prenant en compte la maîtrise des
risques autour des canalisations de transport de gaz naturel ou assimilé,
d'hydrocarbures et de produits chimiques sur la commune de
Chèzeneuve**

LE PRÉFET DE L'ISERE
Chevalier de la Légion d'Honneur
Chevalier de l'Ordre National du Mérite

VU le code de l'environnement, et notamment ses articles L.555-16, R.555-30 et R.555-31 ;

VU le code de l'urbanisme notamment ses articles L.121-1, L.121-2, L.122-1, L.123-1 et R.431-16

VU le code de la construction et de l'habitation, notamment ses articles R.122-22 et R.123-46 ;

VU l'arrêté du 5 mars 2014 définissant les modalités d'application du chapitre V du titre V du livre V du code de l'environnement et portant règlement de la sécurité des canalisations de transport de gaz naturel ou assimilé, d'hydrocarbures et de produits chimiques ;

VU le rapport de la direction régionale de l'environnement, de l'aménagement et du logement de la région Auvergne-Rhône-Alpes, en date du 23 novembre 2016 ;

VU l'avis émis par le conseil départemental de l'environnement et des risques sanitaires et technologiques de l'Isère le 15 décembre 2016 ;

CONSIDERANT que selon l'article L555-16 du code de l'environnement, les périmètres à l'intérieur desquels les dispositions en matière de maîtrise de l'urbanisation s'appliquent sont déterminés par les risques susceptibles d'être créés par une canalisation de transport en service, notamment les risques d'incendie, d'explosion ou d'émanation de produits toxiques, menaçant gravement la santé ou la sécurité des personnes ;

CONSIDERANT que les canalisations de transport de gaz naturel ou assimilé, d'hydrocarbures et de produits chimiques, en service à la date de l'entrée en vigueur des articles R555-1 et suivants du code de l'environnement, doivent faire l'objet d'institution de servitudes d'utilité publique relatives à la maîtrise de l'urbanisation en raison des dangers et des inconvénients qu'elles présentent ;

Sur proposition du secrétaire général de la préfecture de l'Isère ;

ARRÊTE

ARTICLE 1^{ER} – INSTAURATION DES SERVITUDES

Des servitudes d'utilité publique (SUP) sont instituées dans les zones d'effets générées par les phénomènes dangereux susceptibles de se produire sur les canalisations de transport décrites ci-après, conformément aux distances figurant dans les tableaux ci-dessous et reproduites sur la carte annexée au présent arrêté.

ARTICLE 2 – NATURE DES SERVITUDES

Conformément à l'article R.555-30 b) du code de l'environnement, les servitudes sont les suivantes, en fonction des zones d'effets :

Servitude SUP1, correspondant à la zone des premiers effets létaux (PEL) en cas de phénomène dangereux de référence majorant au sens de l'article R.555-39 du code de l'environnement :

La délivrance d'un permis de construire relatif à un établissement recevant du public susceptible de recevoir plus de 100 personnes ou à un immeuble de grande hauteur est subordonnée à la fourniture d'une analyse de compatibilité ayant reçu l'avis favorable du transporteur ou, en cas d'avis défavorable du transporteur, l'avis favorable du Préfet rendu au vu de l'expertise mentionnée au III de l'article R 555-31 du code de l'environnement.

L'analyse de compatibilité est établie conformément aux dispositions de l'arrêté ministériel du 5 mars 2014 susvisé.

Servitude SUP2, correspondant à la zone des premiers effets létaux (PEL) en cas de phénomène dangereux de référence réduit au sens de l'article R.555-39 du code de l'environnement :

L'ouverture d'un établissement recevant du public susceptible de recevoir plus de 300 personnes ou d'un immeuble de grande hauteur est interdite.

Servitude SUP3, correspondant à la zone d'effets létaux significatifs (ELS) en cas de phénomène dangereux de référence réduit au sens de l'article R.555-39 du code de l'environnement :

L'ouverture d'un établissement recevant du public susceptible de recevoir plus de 100 personnes ou d'un immeuble de grande hauteur est interdite.

ARTICLE 3 – ZONES DE SERVITUDES

Seules les distances SUP1 sont reproduites dans la carte annexée au présent arrêté.

Les restrictions supplémentaires fixées par l'article 2 pour les projets d'urbanisme dont l'emprise atteint les SUP2 ou SUP3 sont mises en œuvre dans le cadre de l'instruction de l'analyse de compatibilité obligatoire pour tout projet dont l'emprise atteint la SUP1.

NOTA : Dans les tableaux ci-dessous :

- PMS : Pression Maximale de Service de la canalisation
- DN : Diamètre Nominal de la canalisation.
- Distances S.U.P : Distances en mètres de part et d'autre de la canalisation définissant les limites des zones concernées par les servitudes d'utilité publique.

En cas d'écart entre les valeurs des distances SUP figurant dans les tableaux ci-dessous et la représentation cartographique des SUP telle qu'annexée au présent arrêté, les valeurs des tableaux font foi, appliquées au tracé réel des canalisations concernées.

Nom de la commune : Chèzeneuve

Code INSEE : 38102

CANALISATION DE TRANSPORT D'ÉTHYLÈNE PROPRIÉTÉ DE TRANSUGIL ETHYLENE, dont le siège social est 16 rue Henri Regnault, 92400 Courbevoie et exploitée par :

**TRANSUGIL ETHYLENE
TOTAL Plateforme de Feyzin
Département Pipelines et Viriat
CS76022
69551 FEYZIN Cedex**

• **Ouvrages traversant la commune**

Nom de la canalisation	PMS (bar)	DN	Longueur dans la commune (en mètres)	Implantation	Distances S.U.P. en mètres (de part et d'autre de la canalisation)		
					SUP1	SUP2	SUP3
TUE SPC-JAR 150	99	150	1278	enterré	270	55	45

• **Ouvrages ne traversant pas la commune, mais dont les zones d'effets atteignent cette dernière**

Néant

• **Installations annexes situées sur la commune**

Néant

• **Installations annexes non situées sur la commune, mais dont les zones d'effets atteignent cette dernière**

Néant

ARTICLE 4 – INFORMATION DU TRANSPORTEUR

Conformément à l'article R.555-46 du code de l'environnement, le maire informe le transporteur de tout permis de construire ou certificat d'urbanisme (d'information ou opérationnel) délivré dans l'une des zones définies à l'article 2.

ARTICLE 5 – ANNEXION AU DOCUMENT D'URBANISME

Les servitudes instituées par le présent arrêté sont annexées au document d'urbanisme en vigueur de la commune, conformément aux articles L.151-43, L.153-60, L.161-1 et L.163-10 du code de l'urbanisme.

ARTICLE 6 – NOTIFICATION ET PUBLICITÉ

En application du R.555-53 du code de l'environnement, le présent arrêté sera

- publié au recueil des actes administratifs de la préfecture de l'Isère
- publié sur le site internet de la préfecture de l'Isère

En outre, une copie de l'arrêté sera adressée à l'établissement public de coopération intercommunal concerné et/ou au maire de la commune de Chèzeneuve, à la directrice départementale des Territoires de l'Isère, la Directrice Régionale de l'Environnement, de l'Aménagement et du Logement Auvergne-Rhône-Alpes et au transporteur concerné.

ARTICLE 7 – DÉLAIS ET VOIES DE RECOURS

Cet arrêté pourra faire l'objet d'un recours contentieux auprès du tribunal administratif de Grenoble (2, place de Verdun – BP 1135 – 38002 Grenoble cedex 1) dans un délai de deux mois à compter de l'accomplissement de l'ensemble des mesures de publicité prévues à l'article R 555-53.

ARTICLE 8 – EXÉCUTION

Le secrétaire général de la préfecture de l'Isère, le président de l'établissement public de coopération intercommunale compétent ou le maire de la commune de Chèzeneuve, la directrice départementale des territoires, la directrice régionale de l'environnement, de l'aménagement et du logement Auvergne-Rhône-Alpes sont chargés chacun en ce qui le concerne de l'exécution du présent arrêté.

Fait à Grenoble, le **15 MARS 2017**

Le préfet

*Pour le Préfet, par délégation
la Secrétaire Générale*


Violaine DEMARET



Liberté • Égalité • Fraternité

RÉPUBLIQUE FRANÇAISE

PRÉFET DE L'ISÈRE

Préfecture de l'Isère
Direction des Relations avec les Collectivités
Droits des sols et animation juridique

UD DREAL 38
Pôle Risques Technologiques

Affaire suivie par : Alexis Miller
Tél. : 04 76 69 34 02
Fax : 04 38 49 91 95
courriel : alexis.miller@developpement-durable.gouv.fr

ARRÊTÉ PRÉFECTORAL N° 38-2017-03-15-014

instituant des servitudes d'utilité publique prenant en compte la maîtrise des risques autour des canalisations de transport de gaz naturel ou assimilé, d'hydrocarbures et de produits chimiques sur la commune de Chuzelles

LE PRÉFET DE L'ISERE

Chevalier de la Légion d'Honneur
Chevalier de l'Ordre National du Mérite

VU le code de l'environnement, et notamment ses articles L.555-16, R.555-30 et R.555-31 ;

VU le code de l'urbanisme notamment ses articles L.121-1, L.121-2, L.122-1, L.123-1 et R.431-16

VU le code de la construction et de l'habitation, notamment ses articles R.122-22 et R.123-46 ;

VU l'arrêté du 5 mars 2014 définissant les modalités d'application du chapitre V du titre V du livre V du code de l'environnement et portant règlement de la sécurité des canalisations de transport de gaz naturel ou assimilé, d'hydrocarbures et de produits chimiques ;

VU le rapport de la direction régionale de l'environnement, de l'aménagement et du logement de la région Auvergne-Rhône-Alpes, en date du 23 novembre 2016 ;

VU l'avis émis par le conseil départemental de l'environnement et des risques sanitaires et technologiques de l'Isère le 15 décembre 2016 ;

CONSIDERANT que selon l'article L555-16 du code de l'environnement, les périmètres à l'intérieur desquels les dispositions en matière de maîtrise de l'urbanisation s'appliquent sont déterminés par les risques susceptibles d'être créés par une canalisation de transport en service, notamment les risques d'incendie, d'explosion ou d'émanation de produits toxiques, menaçant gravement la santé ou la sécurité des personnes ;

CONSIDERANT que les canalisations de transport de gaz naturel ou assimilé, d'hydrocarbures et de produits chimiques, en service à la date de l'entrée en vigueur des articles R555-1 et suivants du code de l'environnement, doivent faire l'objet d'institution de servitudes d'utilité publique relatives à la maîtrise de l'urbanisation en raison des dangers et des inconvénients qu'elles présentent ;

Sur proposition du secrétaire général de la préfecture de l'Isère ;

ARRÊTE

ARTICLE 1^{ER} – INSTAURATION DES SERVITUDES

Des servitudes d'utilité publique (SUP) sont instituées dans les zones d'effets générées par les phénomènes dangereux susceptibles de se produire sur les canalisations de transport décrites ci-après, conformément aux distances figurant dans les tableaux ci-dessous et reproduites sur la carte annexée au présent arrêté.

ARTICLE 2 – NATURE DES SERVITUDES

Conformément à l'article R.555-30 b) du code de l'environnement, les servitudes sont les suivantes, en fonction des zones d'effets :

Servitude SUP1. correspondant à la zone des premiers effets létaux (PEL) en cas de phénomène dangereux de référence majorant au sens de l'article R.555-39 du code de l'environnement :

La délivrance d'un permis de construire relatif à un établissement recevant du public susceptible de recevoir plus de 100 personnes ou à un immeuble de grande hauteur est subordonnée à la fourniture d'une analyse de compatibilité ayant reçu l'avis favorable du transporteur ou, en cas d'avis défavorable du transporteur, l'avis favorable du Préfet rendu au vu de l'expertise mentionnée au III de l'article R 555-31 du code de l'environnement.

L'analyse de compatibilité est établie conformément aux dispositions de l'arrêté ministériel du 5 mars 2014 susvisé.

Servitude SUP2. correspondant à la zone des premiers effets létaux (PEL) en cas de phénomène dangereux de référence réduit au sens de l'article R.555-39 du code de l'environnement :

L'ouverture d'un établissement recevant du public susceptible de recevoir plus de 300 personnes ou d'un immeuble de grande hauteur est interdite.

Servitude SUP3. correspondant à la zone d'effets létaux significatifs (ELS) en cas de phénomène dangereux de référence réduit au sens de l'article R.555-39 du code de l'environnement :

L'ouverture d'un établissement recevant du public susceptible de recevoir plus de 100 personnes ou d'un immeuble de grande hauteur est interdite.

ARTICLE 3 – ZONES DE SERVITUDES

Seules les distances SUP1 sont reproduites dans la carte annexée au présent arrêté.

Les restrictions supplémentaires fixées par l'article 2 pour les projets d'urbanisme dont l'emprise atteint les SUP2 ou SUP3 sont mises en œuvre dans le cadre de l'instruction de l'analyse de compatibilité obligatoire pour tout projet dont l'emprise atteint la SUP1.

NOTA : Dans les tableaux ci-dessous :

- PMS : Pression Maximale de Service de la canalisation
- DN : Diamètre Nominal de la canalisation.
- Distances S.U.P : Distances en mètres de part et d'autre de la canalisation définissant les limites des zones concernées par les servitudes d'utilité publique.

En cas d'écart entre les valeurs des distances SUP figurant dans les tableaux ci-dessous et la représentation cartographique des SUP telle qu'annexée au présent arrêté, les valeurs des tableaux font foi, appliquées au tracé réel des canalisations concernées.

Nom de la commune : Chuzelles

Code INSEE : 38110

CANALISATIONS DE TRANSPORT DE GAZ NATUREL EXPLOITÉE PAR LE TRANSPORTEUR :

GRTgaz
Immeuble Bora, 6 rue Raoul Nordling
92277 BOIS COLLOMBES Cedex

- **Ouvrages traversant la commune**

Nom de la canalisation	PMS (bar)	DN	Longueur dans la commune (en mètres)	Implantation	Distances S.U.P. en mètres (de part et d'autre de la canalisation)		
					SUP1	SUP2	SUP3
SERPAIZE-LES HAIES	67.7	600	3471	enterré	245	5	5

- **Ouvrages ne traversant pas la commune, mais dont les zones d'effets atteignent cette dernière**

Néant

- **Installations annexes situées sur la commune**

Néant

- **Installations annexes non situées sur la commune, mais dont les zones d'effets atteignent cette dernière**

Néant

ARTICLE 4 – INFORMATION DU TRANSPORTEUR

Conformément à l'article R.555-46 du code de l'environnement, le maire informe le transporteur de tout permis de construire ou certificat d'urbanisme (d'information ou opérationnel) délivré dans l'une des zones définies à l'article 2.

ARTICLE 5 – ANNEXION AU DOCUMENT D'URBANISME

Les servitudes instituées par le présent arrêté sont annexées au document d'urbanisme en vigueur de la commune, conformément aux articles L.151-43, L.153-60, L.161-1 et L.163-10 du code de l'urbanisme.

ARTICLE 6 – NOTIFICATION ET PUBLICITÉ

En application du R.555-53 du code de l'environnement, le présent arrêté sera

- publié au recueil des actes administratifs de la préfecture de l'Isère
- publié sur le site internet de la préfecture de l'Isère

En outre, une copie de l'arrêté sera adressée à l'établissement public de coopération intercommunal concerné et/ou au maire de la commune de Chuzelles, à la directrice départementale des Territoires de l'Isère, la Directrice Régionale de l'Environnement, de l'Aménagement et du Logement Auvergne-Rhône-Alpes et au transporteur concerné.

ARTICLE 7 – DÉLAIS ET VOIES DE RECOURS

Cet arrêté pourra faire l'objet d'un recours contentieux auprès du tribunal administratif de Grenoble (2, place de Verdun – BP 1135 – 38002 Grenoble cedex 1) dans un délai de deux mois à compter de l'accomplissement de l'ensemble des mesures de publicité prévues à l'article R 555-53.

ARTICLE 8 – EXÉCUTION

Le secrétaire général de la préfecture de l'Isère, le président de l'établissement public de coopération intercommunale compétent ou le maire de la commune de Chuzelles, la directrice départementale des territoires, la directrice régionale de l'environnement, de l'aménagement et du logement Auvergne-Rhône-Alpes sont chargés chacun en ce qui le concerne de l'exécution du présent arrêté.

Fait à Grenoble, le **15 MARS 2017**

Le préfet

*Pour le Préfet, par délégation
la Secrétaire Générale*



Violaine DEMARET



Liberté • Égalité • Fraternité
RÉPUBLIQUE FRANÇAISE

PRÉFET DE L'ISÈRE

Préfecture de l'Isère
Direction des Relations avec les Collectivités
Droits des sols et animation juridique

UD DREAL 38
Pôle Risques Technologiques

Affaire suivie par : Alexis Miller
Tél : 04 76 69 34 02
Fax : 04 38 49 91 95
courriel : alexis.miller@developpement-durable.gouv.fr

ARRÊTÉ PRÉFECTORAL N° 38-2017-03-15-014

Instituant des servitudes d'utilité publique prenant en compte la maîtrise des risques autour des canalisations de transport de gaz naturel ou assimilé, d'hydrocarbures et de produits chimiques sur la commune de Claix

LE PRÉFET DE L'ISERE
Chevalier de la Légion d'Honneur
Chevalier de l'Ordre National du Mérite

VU le code de l'environnement, et notamment ses articles L.555-16, R.555-30 et R.555-31 ;

VU le code de l'urbanisme notamment ses articles L.121-1, L.121-2, L.122-1, L.123-1 et R.431-16

VU le code de la construction et de l'habitation, notamment ses articles R.122-22 et R.123-46 ;

VU l'arrêté du 5 mars 2014 définissant les modalités d'application du chapitre V du titre V du livre V du code de l'environnement et portant règlement de la sécurité des canalisations de transport de gaz naturel ou assimilé, d'hydrocarbures et de produits chimiques ;

VU le rapport de la direction régionale de l'environnement, de l'aménagement et du logement de la région Auvergne-Rhône-Alpes, en date du 23 novembre 2016 ;

VU l'avis émis par le conseil départemental de l'environnement et des risques sanitaires et technologiques de l'Isère le 15 décembre 2016 ;

CONSIDERANT que selon l'article L555-16 du code de l'environnement, les périmètres à l'intérieur desquels les dispositions en matière de maîtrise de l'urbanisation s'appliquent sont déterminés par les risques susceptibles d'être créés par une canalisation de transport en service, notamment les risques d'incendie, d'explosion ou d'émanation de produits toxiques, menaçant gravement la santé ou la sécurité des personnes ;

CONSIDERANT que les canalisations de transport de gaz naturel ou assimilé, d'hydrocarbures et de produits chimiques, en service à la date de l'entrée en vigueur des articles R555-1 et suivants du code de l'environnement, doivent faire l'objet d'institution de servitudes d'utilité publique relatives à la maîtrise de l'urbanisation en raison des dangers et des inconvénients qu'elles présentent ;

Sur proposition du secrétaire général de la préfecture de l'Isère ;

ARRÊTE

ARTICLE 1^{ER} – INSTAURATION DES SERVITUDES

Des servitudes d'utilité publique (SUP) sont instituées dans les zones d'effets générées par les phénomènes dangereux susceptibles de se produire sur les canalisations de transport décrites ci-après, conformément aux distances figurant dans les tableaux ci-dessous et reproduites sur la carte annexée au présent arrêté.

ARTICLE 2 – NATURE DES SERVITUDES

Conformément à l'article R.555-30 b) du code de l'environnement, les servitudes sont les suivantes, en fonction des zones d'effets :

Servitude SUP1, correspondant à la zone des premiers effets létaux (PEL) en cas de phénomène dangereux de référence majorant au sens de l'article R.555-39 du code de l'environnement :

La délivrance d'un permis de construire relatif à un établissement recevant du public susceptible de recevoir plus de 100 personnes ou à un immeuble de grande hauteur est subordonnée à la fourniture d'une analyse de compatibilité ayant reçu l'avis favorable du transporteur ou, en cas d'avis défavorable du transporteur, l'avis favorable du Préfet rendu au vu de l'expertise mentionnée au III de l'article R 555-31 du code de l'environnement.

L'analyse de compatibilité est établie conformément aux dispositions de l'arrêté ministériel du 5 mars 2014 susvisé.

Servitude SUP2, correspondant à la zone des premiers effets létaux (PEL) en cas de phénomène dangereux de référence réduit au sens de l'article R.555-39 du code de l'environnement :

L'ouverture d'un établissement recevant du public susceptible de recevoir plus de 300 personnes ou d'un immeuble de grande hauteur est interdite.

Servitude SUP3, correspondant à la zone d'effets létaux significatifs (ELS) en cas de phénomène dangereux de référence réduit au sens de l'article R.555-39 du code de l'environnement :

L'ouverture d'un établissement recevant du public susceptible de recevoir plus de 100 personnes ou d'un immeuble de grande hauteur est interdite.

ARTICLE 3 – ZONES DE SERVITUDES

Seules les distances SUP1 sont reproduites dans la carte annexée au présent arrêté.

Les restrictions supplémentaires fixées par l'article 2 pour les projets d'urbanisme dont l'emprise atteint les SUP2 ou SUP3 sont mises en œuvre dans le cadre de l'instruction de l'analyse de compatibilité obligatoire pour tout projet dont l'emprise atteint la SUP1.

NOTA : Dans les tableaux ci-dessous :

- PMS : Pression Maximale de Service de la canalisation
- DN : Diamètre Nominal de la canalisation.
- Distances S.U.P : Distances en mètres de part et d'autre de la canalisation définissant les limites des zones concernées par les servitudes d'utilité publique.

En cas d'écart entre les valeurs des distances SUP figurant dans les tableaux ci-dessous et la représentation cartographique des SUP telle qu'annexée au présent arrêté, les valeurs des tableaux font foi, appliquées au tracé réel des canalisations concernées.

Nom de la commune : Claix

Code INSEE : 38111

CANALISATION DE TRANSPORT D'ÉTHYLÈNE PROPRIÉTÉ DE TRANSALPES, dont le siège social est 2, place Jean Millier, 92400 Courbevoie et exploitée par :

**TRANSALPES
TOTAL Plateforme de Feyzin
Département Pipelines et Viriat
CS76022
69551 FEYZIN Cedex**

• **Ouvrages traversant la commune**

Nom de la canalisation	PMS (bar)	DN	Longueur dans la commune (en mètres)	Implantation	Distances S.U.P. en mètres (de part et d'autre de la canalisation)		
					SUP1	SUP2	SUP3
TA SAB-PDC 200	100,5	200	1005	enterré	390	55	45

• **Ouvrages ne traversant pas la commune, mais dont les zones d'effets atteignent cette dernière**

Néant

• **Installations annexes situées sur la commune**

Nom de l'installation	Distances S.U.P. en mètres (à partir de l'installation)		
	SUP1	SUP2	SUP3
TA - PS15 - CLAIX	390	20	15

• **Installations annexes non situées sur la commune, mais dont les zones d'effets atteignent cette dernière**

Néant

ARTICLE 4 – INFORMATION DU TRANSPORTEUR

Conformément à l'article R.555-46 du code de l'environnement, le maire informe le transporteur de tout permis de construire ou certificat d'urbanisme (d'information ou opérationnel) délivré dans l'une des zones définies à l'article 2.

ARTICLE 5 – ANNEXION AU DOCUMENT D'URBANISME

Les servitudes instituées par le présent arrêté sont annexées au document d'urbanisme en vigueur de la commune, conformément aux articles L.151-43, L.153-60, L.161-1 et L163-10 du code de l'urbanisme.

ARTICLE 6 – NOTIFICATION ET PUBLICITÉ

En application du R.555-53 du code de l'environnement, le présent arrêté sera

- publié au recueil des actes administratifs de la préfecture de l'Isère
- publié sur le site internet de la préfecture de l'Isère

En outre, une copie de l'arrêté sera adressée à l'établissement public de coopération intercommunal concerné et/ou au maire de la commune de Claix, à la directrice départementale des Territoires de l'Isère, la Directrice Régionale de l'Environnement, de l'Aménagement et du Logement Auvergne-Rhône-Alpes et au transporteur concerné.

ARTICLE 7 – DÉLAIS ET VOIES DE RECOURS

Cet arrêté pourra faire l'objet d'un recours contentieux auprès du tribunal administratif de Grenoble (2, place de Verdun – BP 1135 – 38002 Grenoble cedex 1) dans un délai de deux mois à compter de l'accomplissement de l'ensemble des mesures de publicité prévues à l'article R 555-53.

ARTICLE 8 – EXÉCUTION

Le secrétaire général de la préfecture de l'Isère, le président de l'établissement public de coopération intercommunale compétent ou le maire de la commune de Claix, la directrice départementale des territoires, la directrice régionale de l'environnement, de l'aménagement et du logement Auvergne-Rhône-Alpes sont chargés chacun en ce qui le concerne de l'exécution du présent arrêté.

Fait à Grenoble, le **15 MARS 2017**

Le préfet

*Pour le Préfet, par délégation
la Secrétaire Générale*


Violaine DEMARET



Liberté • Égalité • Fraternité

RÉPUBLIQUE FRANÇAISE

PRÉFET DE L'ISÈRE

Préfecture de l'Isère
Direction des Relations avec les Collectivités
Droits des sols et animation juridique

UD DREAL 38
Pôle Risques Technologiques

Affaire suivie par : Alexis Miller
Tél. : 04 76 69 34 02
Fax : 04 38 49 91 95
courriel : alexis.miller@developpement-durable.gouv.fr

ARRÊTÉ PRÉFECTORAL N° 38-2017-03-15-014

instituant des servitudes d'utilité publique prenant en compte la maîtrise des risques autour des canalisations de transport de gaz naturel ou assimilé, d'hydrocarbures et de produits chimiques sur la commune de Clelles

LE PRÉFET DE L'ISERE

Chevalier de la Légion d'Honneur
Chevalier de l'Ordre National du Mérite

VU le code de l'environnement, et notamment ses articles L.555-16, R.555-30 et R.555-31 ;

VU le code de l'urbanisme notamment ses articles L.121-1, L.121-2, L.122-1, L.123-1 et R.431-16

VU le code de la construction et de l'habitation, notamment ses articles R.122-22 et R.123-46 ;

VU l'arrêté du 5 mars 2014 définissant les modalités d'application du chapitre V du titre V du livre V du code de l'environnement et portant règlement de la sécurité des canalisations de transport de gaz naturel ou assimilé, d'hydrocarbures et de produits chimiques ;

VU le rapport de la direction régionale de l'environnement, de l'aménagement et du logement de la région Auvergne-Rhône-Alpes, en date du 23 novembre 2016 ;

VU l'avis émis par le conseil départemental de l'environnement et des risques sanitaires et technologiques de l'Isère le 15 décembre 2016 ;

CONSIDERANT que selon l'article L555-16 du code de l'environnement, les périmètres à l'intérieur desquels les dispositions en matière de maîtrise de l'urbanisation s'appliquent sont déterminés par les risques susceptibles d'être créés par une canalisation de transport en service, notamment les risques d'incendie, d'explosion ou d'émanation de produits toxiques, menaçant gravement la santé ou la sécurité des personnes ;

CONSIDERANT que les canalisations de transport de gaz naturel ou assimilé, d'hydrocarbures et de produits chimiques, en service à la date de l'entrée en vigueur des articles R555-1 et suivants du code de l'environnement, doivent faire l'objet d'institution de servitudes d'utilité publique relatives à la maîtrise de l'urbanisation en raison des dangers et des inconvénients qu'elles présentent ;

Sur proposition du secrétaire général de la préfecture de l'Isère ;

ARRÊTE

ARTICLE 1^{ER} – INSTAURATION DES SERVITUDES

Des servitudes d'utilité publique (SUP) sont instituées dans les zones d'effets générées par les phénomènes dangereux susceptibles de se produire sur les canalisations de transport décrites ci-après, conformément aux distances figurant dans les tableaux ci-dessous et reproduites sur la carte annexée au présent arrêté.

ARTICLE 2 – NATURE DES SERVITUDES

Conformément à l'article R.555-30 b) du code de l'environnement, les servitudes sont les suivantes, en fonction des zones d'effets :

Servitude SUP1, correspondant à la zone des premiers effets létaux (PEL) en cas de phénomène dangereux de référence majorant au sens de l'article R.555-39 du code de l'environnement :

La délivrance d'un permis de construire relatif à un établissement recevant du public susceptible de recevoir plus de 100 personnes ou à un immeuble de grande hauteur est subordonnée à la fourniture d'une analyse de compatibilité ayant reçu l'avis favorable du transporteur ou, en cas d'avis défavorable du transporteur, l'avis favorable du Préfet rendu au vu de l'expertise mentionnée au III de l'article R 555-31 du code de l'environnement.

L'analyse de compatibilité est établie conformément aux dispositions de l'arrêté ministériel du 5 mars 2014 susvisé.

Servitude SUP2, correspondant à la zone des premiers effets létaux (PEL) en cas de phénomène dangereux de référence réduit au sens de l'article R.555-39 du code de l'environnement :

L'ouverture d'un établissement recevant du public susceptible de recevoir plus de 300 personnes ou d'un immeuble de grande hauteur est interdite.

Servitude SUP3, correspondant à la zone d'effets létaux significatifs (ELS) en cas de phénomène dangereux de référence réduit au sens de l'article R.555-39 du code de l'environnement :

L'ouverture d'un établissement recevant du public susceptible de recevoir plus de 100 personnes ou d'un immeuble de grande hauteur est interdite.

ARTICLE 3 – ZONES DE SERVITUDES

Seules les distances SUP1 sont reproduites dans la carte annexée au présent arrêté.

Les restrictions supplémentaires fixées par l'article 2 pour les projets d'urbanisme dont l'emprise atteint les SUP2 ou SUP3 sont mises en œuvre dans le cadre de l'instruction de l'analyse de compatibilité obligatoire pour tout projet dont l'emprise atteint la SUP1.

NOTA : Dans les tableaux ci-dessous :

- PMS : Pression Maximale de Service de la canalisation
- DN : Diamètre Nominal de la canalisation.
- Distances S.U.P : Distances en mètres de part et d'autre de la canalisation définissant les limites des zones concernées par les servitudes d'utilité publique.

En cas d'écart entre les valeurs des distances SUP figurant dans les tableaux ci-dessous et la représentation cartographique des SUP telle qu'annexée au présent arrêté, les valeurs des tableaux font foi, appliquées au tracé réel des canalisations concernées.

Nom de la commune : Clelles

Code INSEE : 38113

CANALISATION DE TRANSPORT D'ÉTHYLÈNE PROPRIÉTÉ DE TRANSALPES, dont le siège social est 2, place Jean Millier, 92400 Courbevoie et exploitée par :

**TRANSALPES
TOTAL Plateforme de Feyzin
Département Pipelines et Viriat
CS76022
69551 FEYZIN Cedex**

• **Ouvrages traversant la commune**

Nom de la canalisation	PMS (bar)	DN	Longueur dans la commune (en mètres)	Implantation	Distances S.U.P. en mètres (de part et d'autre de la canalisation)		
					SUP1	SUP2	SUP3
TA SAB-PDC 200	100,5	200	4223	enterré	390	55	45

• **Ouvrages ne traversant pas la commune, mais dont les zones d'effets atteignent cette dernière**

Néant

• **Installations annexes situées sur la commune**

Nom de l'installation	Distances S.U.P. en mètres (à partir de l'installation)		
	SUP1	SUP2	SUP3
TA - PS11 - CLELLES	390	20	15

• **Installations annexes non situées sur la commune, mais dont les zones d'effets atteignent cette dernière**

Néant

ARTICLE 4 – INFORMATION DU TRANSPORTEUR

Conformément à l'article R.555-46 du code de l'environnement, le maire informe le transporteur de tout permis de construire ou certificat d'urbanisme (d'information ou opérationnel) délivré dans l'une des zones définies à l'article 2.

ARTICLE 5 – ANNEXION AU DOCUMENT D'URBANISME

Les servitudes instituées par le présent arrêté sont annexées au document d'urbanisme en vigueur de la commune, conformément aux articles L.151-43, L.153-60, L.161-1 et L163-10 du code de l'urbanisme.

ARTICLE 6 – NOTIFICATION ET PUBLICITÉ

En application du R.555-53 du code de l'environnement, le présent arrêté sera

- publié au recueil des actes administratifs de la préfecture de l'Isère
- publié sur le site internet de la préfecture de l'Isère

En outre, une copie de l'arrêté sera adressée à l'établissement public de coopération intercommunal concerné et/ou au maire de la commune de Clelles, à la directrice départementale des Territoires de l'Isère, la Directrice Régionale de l'Environnement, de l'Aménagement et du Logement Auvergne-Rhône-Alpes et au transporteur concerné.

ARTICLE 7 – DÉLAIS ET VOIES DE RECOURS

Cet arrêté pourra faire l'objet d'un recours contentieux auprès du tribunal administratif de Grenoble (2, place de Verdun – BP 1135 – 38002 Grenoble cedex 1) dans un délai de deux mois à compter de l'accomplissement de l'ensemble des mesures de publicité prévues à l'article R 555-53.

ARTICLE 8 – EXÉCUTION

Le secrétaire général de la préfecture de l'Isère, le président de l'établissement public de coopération intercommunale compétent ou le maire de la commune de Clelles, la directrice départementale des territoires, la directrice régionale de l'environnement, de l'aménagement et du logement Auvergne-Rhône-Alpes sont chargés chacun en ce qui le concerne de l'exécution du présent arrêté.

Fait à Grenoble, le **15 MARS 2017**

Le préfet

*Pour le Préfet, par délégation
la Secrétaire Générale*


Violaine DEMARET



Liberté • Égalité • Fraternité

RÉPUBLIQUE FRANÇAISE

PRÉFET DE L'ISÈRE

Préfecture de l'Isère
Direction des Relations avec les Collectivités
Droits des sols et animation juridique

UD DREAL 38
Pôle Risques Technologiques

Affaire suivie par : Alexis Miller
Tél. : 04 76 69 34 02
Fax : 04 38 49 91 95
courriel : alexis.miller@developpement-durable.gouv.fr

ARRÊTÉ PRÉFECTORAL N° 38-2017-03-15-014

instituant des servitudes d'utilité publique prenant en compte la maîtrise des risques autour des canalisations de transport de gaz naturel ou assimilé, d'hydrocarbures et de produits chimiques sur la commune de Colombe

LE PRÉFET DE L'ISERE
Chevalier de la Légion d'Honneur
Chevalier de l'Ordre National du Mérite

VU le code de l'environnement, et notamment ses articles L.555-16, R.555-30 et R.555-31 ;

VU le code de l'urbanisme notamment ses articles L.121-1, L.121-2, L.122-1, L.123-1 et R.431-16

VU le code de la construction et de l'habitation, notamment ses articles R.122-22 et R.123-46 ;

VU l'arrêté du 5 mars 2014 définissant les modalités d'application du chapitre V du titre V du livre V du code de l'environnement et portant règlement de la sécurité des canalisations de transport de gaz naturel ou assimilé, d'hydrocarbures et de produits chimiques ;

VU le rapport de la direction régionale de l'environnement, de l'aménagement et du logement de la région Auvergne-Rhône-Alpes, en date du 23 novembre 2016 ;

VU l'avis émis par le conseil départemental de l'environnement et des risques sanitaires et technologiques de l'Isère le 15 décembre 2016 ;

CONSIDERANT que selon l'article L555-16 du code de l'environnement, les périmètres à l'intérieur desquels les dispositions en matière de maîtrise de l'urbanisation s'appliquent sont déterminés par les risques susceptibles d'être créés par une canalisation de transport en service, notamment les risques d'incendie, d'explosion ou d'émanation de produits toxiques, menaçant gravement la santé ou la sécurité des personnes ;

CONSIDERANT que les canalisations de transport de gaz naturel ou assimilé, d'hydrocarbures et de produits chimiques, en service à la date de l'entrée en vigueur des articles R555-1 et suivants du code de l'environnement, doivent faire l'objet d'institution de servitudes d'utilité publique relatives à la maîtrise de l'urbanisation en raison des dangers et des inconvénients qu'elles présentent ;

Sur proposition du secrétaire général de la préfecture de l'Isère ;

ARRÊTE

ARTICLE 1^{ER} – INSTAURATION DES SERVITUDES

Des servitudes d'utilité publique (SUP) sont instituées dans les zones d'effets générées par les phénomènes dangereux susceptibles de se produire sur les canalisations de transport décrites ci-après, conformément aux distances figurant dans les tableaux ci-dessous et reproduites sur la carte annexée au présent arrêté.

ARTICLE 2 – NATURE DES SERVITUDES

Conformément à l'article R.555-30 b) du code de l'environnement, les servitudes sont les suivantes, en fonction des zones d'effets :

Servitude SUP1, correspondant à la zone des premiers effets létaux (PEL) en cas de phénomène dangereux de référence majorant au sens de l'article R.555-39 du code de l'environnement :

La délivrance d'un permis de construire relatif à un établissement recevant du public susceptible de recevoir plus de 100 personnes ou à un immeuble de grande hauteur est subordonnée à la fourniture d'une analyse de compatibilité ayant reçu l'avis favorable du transporteur ou, en cas d'avis défavorable du transporteur, l'avis favorable du Préfet rendu au vu de l'expertise mentionnée au III de l'article R 555-31 du code de l'environnement.

L'analyse de compatibilité est établie conformément aux dispositions de l'arrêté ministériel du 5 mars 2014 susvisé.

Servitude SUP2, correspondant à la zone des premiers effets létaux (PEL) en cas de phénomène dangereux de référence réduit au sens de l'article R.555-39 du code de l'environnement :

L'ouverture d'un établissement recevant du public susceptible de recevoir plus de 300 personnes ou d'un immeuble de grande hauteur est interdite.

Servitude SUP3, correspondant à la zone d'effets létaux significatifs (ELS) en cas de phénomène dangereux de référence réduit au sens de l'article R.555-39 du code de l'environnement :

L'ouverture d'un établissement recevant du public susceptible de recevoir plus de 100 personnes ou d'un immeuble de grande hauteur est interdite.

ARTICLE 3 – ZONES DE SERVITUDES

Seules les distances SUP1 sont reproduites dans la carte annexée au présent arrêté.

Les restrictions supplémentaires fixées par l'article 2 pour les projets d'urbanisme dont l'emprise atteint les SUP2 ou SUP3 sont mises en œuvre dans le cadre de l'instruction de l'analyse de compatibilité obligatoire pour tout projet dont l'emprise atteint la SUP1.

NOTA : Dans les tableaux ci-dessous :

- PMS : Pression Maximale de Service de la canalisation
- DN : Diamètre Nominal de la canalisation.
- Distances S.U.P : Distances en mètres de part et d'autre de la canalisation définissant les limites des zones concernées par les servitudes d'utilité publique.

En cas d'écart entre les valeurs des distances SUP figurant dans les tableaux ci-dessous et la représentation cartographique des SUP telle qu'annexée au présent arrêté, les valeurs des tableaux font foi, appliquées au tracé réel des canalisations concernées.

Nom de la commune : Colombe

Code INSEE : 38118

CANALISATION DE TRANSPORT D'ÉTHYLÈNE PROPRIÉTÉ DE TRANSUGIL ETHYLENE, dont le siège social est 16 rue Henri Regnault, 92400 Courbevoie et exploitée par :

TRANSUGIL ETHYLENE
TOTAL Plateforme de Feyzin
Département Pipelines et Viriat
CS76022
69551 FEYZIN Cedex

• **Ouvrages traversant la commune**

Nom de la canalisation	PMS (bar)	DN	Longueur dans la commune (en mètres)	Implantation	Distances S.U.P. en mètres (de part et d'autre de la canalisation)		
					SUP1	SUP2	SUP3
TUE SPC-JAR 150	99	150	857	enterré	270	55	45

• **Ouvrages ne traversant pas la commune, mais dont les zones d'effets atteignent cette dernière**

Néant

• **Installations annexes situées sur la commune**

Néant

• **Installations annexes non situées sur la commune, mais dont les zones d'effets atteignent cette dernière**

Néant

ARTICLE 4 – INFORMATION DU TRANSPORTEUR

Conformément à l'article R.555-46 du code de l'environnement, le maire informe le transporteur de tout permis de construire ou certificat d'urbanisme (d'information ou opérationnel) délivré dans l'une des zones définies à l'article 2.

ARTICLE 5 – ANNEXION AU DOCUMENT D'URBANISME

Les servitudes instituées par le présent arrêté sont annexées au document d'urbanisme en vigueur de la commune, conformément aux articles L.151-43, L.153-60, L.161-1 et L.163-10 du code de l'urbanisme.

ARTICLE 6 – NOTIFICATION ET PUBLICITÉ

En application du R.555-53 du code de l'environnement, le présent arrêté sera

- publié au recueil des actes administratifs de la préfecture de l'Isère
- publié sur le site internet de la préfecture de l'Isère

En outre, une copie de l'arrêté sera adressée à l'établissement public de coopération intercommunale concerné et/ou au maire de la commune de Colombe, à la directrice départementale des Territoires de l'Isère, la Directrice Régionale de l'Environnement, de l'Aménagement et du Logement Auvergne-Rhône-Alpes et au transporteur concerné.

ARTICLE 7 – DÉLAIS ET VOIES DE RECOURS

Cet arrêté pourra faire l'objet d'un recours contentieux auprès du tribunal administratif de Grenoble (2, place de Verdun – BP 1135 – 38002 Grenoble cedex 1) dans un délai de deux mois à compter de l'accomplissement de l'ensemble des mesures de publicité prévues à l'article R 555-53.

ARTICLE 8 – EXÉCUTION

Le secrétaire général de la préfecture de l'Isère, le président de l'établissement public de coopération intercommunale compétent ou le maire de la commune de Colombe, la directrice départementale des territoires, la directrice régionale de l'environnement, de l'aménagement et du logement Auvergne-Rhône-Alpes sont chargés chacun en ce qui le concerne de l'exécution du présent arrêté.

Fait à Grenoble, le **15 MARS 2017**

Le préfet

*Pour le Préfet, par délégation
la Secrétaire Générale*


Violaine DEMARET



Liberté • Égalité • Fraternité

RÉPUBLIQUE FRANÇAISE

PRÉFET DE L'ISÈRE

Préfecture de l'Isère
Direction des Relations avec les Collectivités
Droits des sols et animation juridique

UD DREAL 38
Pôle Risques Technologiques

Affaire suivie par : Alexis Miller
Tél. : 04 76 69 34 02
Fax : 04 38 49 91 95
courriel : alexis.miller@developpement-durable.gouv.fr

ARRÊTÉ PRÉFECTORAL N° 38-2017-03-15-014

instituant des servitudes d'utilité publique prenant en compte la maîtrise des risques autour des canalisations de transport de gaz naturel ou assimilé, d'hydrocarbures et de produits chimiques sur la commune de Corbelin

LE PRÉFET DE L'ISERE

Chevalier de la Légion d'Honneur
Chevalier de l'Ordre National du Mérite

VU le code de l'environnement, et notamment ses articles L.555-16, R.555-30 et R.555-31 ;

VU le code de l'urbanisme notamment ses articles L.121-1, L.121-2, L.122-1, L.123-1 et R.431-16

VU le code de la construction et de l'habitation, notamment ses articles R.122-22 et R.123-46 ;

VU l'arrêté du 5 mars 2014 définissant les modalités d'application du chapitre V du titre V du livre V du code de l'environnement et portant règlement de la sécurité des canalisations de transport de gaz naturel ou assimilé, d'hydrocarbures et de produits chimiques ;

VU le rapport de la direction régionale de l'environnement, de l'aménagement et du logement de la région Auvergne-Rhône-Alpes, en date du 23 novembre 2016 ;

VU l'avis émis par le conseil départemental de l'environnement et des risques sanitaires et technologiques de l'Isère le 15 décembre 2016 ;

CONSIDERANT que selon l'article L555-16 du code de l'environnement, les périmètres à l'intérieur desquels les dispositions en matière de maîtrise de l'urbanisation s'appliquent sont déterminés par les risques susceptibles d'être créés par une canalisation de transport en service, notamment les risques d'incendie, d'explosion ou d'émanation de produits toxiques, menaçant gravement la santé ou la sécurité des personnes ;

CONSIDERANT que les canalisations de transport de gaz naturel ou assimilé, d'hydrocarbures et de produits chimiques, en service à la date de l'entrée en vigueur des articles R555-1 et suivants du code de l'environnement, doivent faire l'objet d'institution de servitudes d'utilité publique relatives à la maîtrise de l'urbanisation en raison des dangers et des inconvénients qu'elles présentent ;

Sur proposition du secrétaire général de la préfecture de l'Isère ;

ARRÊTE

ARTICLE 1^{ER} – INSTAURATION DES SERVITUDES

Des servitudes d'utilité publique (SUP) sont instituées dans les zones d'effets générées par les phénomènes dangereux susceptibles de se produire sur les canalisations de transport décrites ci-après, conformément aux distances figurant dans les tableaux ci-dessous et reproduites sur la carte annexée au présent arrêté.

ARTICLE 2 – NATURE DES SERVITUDES

Conformément à l'article R.555-30 b) du code de l'environnement, les servitudes sont les suivantes, en fonction des zones d'effets :

Servitude SUP1, correspondant à la zone des premiers effets létaux (PEL) en cas de phénomène dangereux de référence majorant au sens de l'article R.555-39 du code de l'environnement :

La délivrance d'un permis de construire relatif à un établissement recevant du public susceptible de recevoir plus de 100 personnes ou à un immeuble de grande hauteur est subordonnée à la fourniture d'une analyse de compatibilité ayant reçu l'avis favorable du transporteur ou, en cas d'avis défavorable du transporteur, l'avis favorable du Préfet rendu au vu de l'expertise mentionnée au III de l'article R 555-31 du code de l'environnement.

L'analyse de compatibilité est établie conformément aux dispositions de l'arrêté ministériel du 5 mars 2014 susvisé.

Servitude SUP2, correspondant à la zone des premiers effets létaux (PEL) en cas de phénomène dangereux de référence réduit au sens de l'article R.555-39 du code de l'environnement :

L'ouverture d'un établissement recevant du public susceptible de recevoir plus de 300 personnes ou d'un immeuble de grande hauteur est interdite.

Servitude SUP3, correspondant à la zone d'effets létaux significatifs (ELS) en cas de phénomène dangereux de référence réduit au sens de l'article R.555-39 du code de l'environnement :

L'ouverture d'un établissement recevant du public susceptible de recevoir plus de 100 personnes ou d'un immeuble de grande hauteur est interdite.

ARTICLE 3 – ZONES DE SERVITUDES

Seules les distances SUP1 sont reproduites dans la carte annexée au présent arrêté.

Les restrictions supplémentaires fixées par l'article 2 pour les projets d'urbanisme dont l'emprise atteint les SUP2 ou SUP3 sont mises en œuvre dans le cadre de l'instruction de l'analyse de compatibilité obligatoire pour tout projet dont l'emprise atteint la SUP1.

NOTA : Dans les tableaux ci-dessous :

- PMS : Pression Maximale de Service de la canalisation
- DN : Diamètre Nominal de la canalisation.
- Distances S.U.P : Distances en mètres de part et d'autre de la canalisation définissant les limites des zones concernées par les servitudes d'utilité publique.

En cas d'écart entre les valeurs des distances SUP figurant dans les tableaux ci-dessous et la représentation cartographique des SUP telle qu'annexée au présent arrêté, les valeurs des tableaux font foi, appliquées au tracé réel des canalisations concernées.

Nom de la commune : Corbelin

Code INSEE : 38124

CANALISATIONS DE TRANSPORT DE GAZ NATUREL EXPLOITÉE PAR LE TRANSPORTEUR :

GRTgaz
Immeuble Bora, 6 rue Raoul Nordling
92277 BOIS COLLOMBES Cedex

- **Ouvrages traversant la commune**

Nom de la canalisation	PMS (bar)	DN	Longueur dans la commune (en mètres)	Implantation	Distances S.U.P. en mètres (de part et d'autre de la canalisation)		
					SUP1	SUP2	SUP3
Alimentation CORBELIN DP	67.7	50	36	enterré	15	5	5
Alimentation CORBELIN DP	67.7	80	<1	enterré	15	5	5
BOURGOIN- BELLEY- PONT DE BEAUVOISIN	67.7	100	2992	enterré	25	5	5
BOURGOIN- BELLEY- PONT DE BEAUVOISIN	67.7	100	724	enterré	25	5	5

- **Ouvrages ne traversant pas la commune, mais dont les zones d'effets atteignent cette dernière**

Néant

- **Installations annexes situées sur la commune**

Nom de l'installation	Distances S.U.P. en mètres (à partir de l'installation)		
	SUP1	SUP2	SUP3
CORBELIN DP	35	6	6

NOTA : Si la SUP1 du tracé adjacent est plus large que celle de l'installation annexe, c'est elle qui doit être prise en compte au droit de l'installation annexe.

- **Installations annexes non situées sur la commune, mais dont les zones d'effets atteignent cette dernière**

Néant

ARTICLE 4 – INFORMATION DU TRANSPORTEUR

Conformément à l'article R.555-46 du code de l'environnement, le maire informe le transporteur de tout permis de construire ou certificat d'urbanisme (d'information ou opérationnel) délivré dans l'une des zones définies à l'article 2.

ARTICLE 5 – ANNEXION AU DOCUMENT D'URBANISME

Les servitudes instituées par le présent arrêté sont annexées au document d'urbanisme en vigueur de la commune, conformément aux articles L.151-43, L.153-60, L.161-1 et L163-10 du code de l'urbanisme.

ARTICLE 6 – NOTIFICATION ET PUBLICITÉ

En application du R.555-53 du code de l'environnement, le présent arrêté sera

- publié au recueil des actes administratifs de la préfecture de l'Isère
- publié sur le site internet de la préfecture de l'Isère

En outre, une copie de l'arrêté sera adressée à l'établissement public de coopération intercommunal concerné et/ou au maire de la commune de Corbelin, à la directrice départementale des Territoires de l'Isère, la Directrice Régionale de l'Environnement, de l'Aménagement et du Logement Auvergne-Rhône-Alpes et au transporteur concerné.

ARTICLE 7 – DÉLAIS ET VOIES DE RECOURS

Cet arrêté pourra faire l'objet d'un recours contentieux auprès du tribunal administratif de Grenoble (2, place de Verdun – BP 1135 – 38002 Grenoble cedex 1) dans un délai de deux mois à compter de l'accomplissement de l'ensemble des mesures de publicité prévues à l'article R 555-53.

ARTICLE 8 – EXÉCUTION

Le secrétaire général de la préfecture de l'Isère, le président de l'établissement public de coopération intercommunale compétent ou le maire de la commune de Corbelin, la directrice départementale des territoires, la directrice régionale de l'environnement, de l'aménagement et du logement Auvergne-Rhône-Alpes sont chargés chacun en ce qui le concerne de l'exécution du présent arrêté.

Fait à Grenoble, le **15 MARS 2017**

Le préfet

*Pour le Préfet, par délégation
la Secrétaire Générale*


Violaine DEMARET



Liberté • Égalité • Fraternité

RÉPUBLIQUE FRANÇAISE

PRÉFET DE L'ISÈRE

Préfecture de l'Isère
Direction des Relations avec les Collectivités
Droits des sols et animation juridique

UD DREAL 38
Pôle Risques Technologiques

Affaire suivie par : Alexis Miller
Tél. : 04 76 69 34 02
Fax : 04 38 49 91 95
courriel : alexis.miller@developpement-durable.gouv.fr

ARRÊTÉ PRÉFECTORAL N° 38-2017-03-15-014

instituant des servitudes d'utilité publique prenant en compte la maîtrise des risques autour des canalisations de transport de gaz naturel ou assimilé, d'hydrocarbures et de produits chimiques sur la commune de Coublevie

LE PRÉFET DE L'ISÈRE

Chevalier de la Légion d'Honneur
Chevalier de l'Ordre National du Mérite

VU le code de l'environnement, et notamment ses articles L.555-16, R.555-30 et R.555-31 ;

VU le code de l'urbanisme notamment ses articles L.121-1, L.121-2, L.122-1, L.123-1 et R.431-16

VU le code de la construction et de l'habitation, notamment ses articles R.122-22 et R.123-46 ;

VU l'arrêté du 5 mars 2014 définissant les modalités d'application du chapitre V du titre V du livre V du code de l'environnement et portant règlement de la sécurité des canalisations de transport de gaz naturel ou assimilé, d'hydrocarbures et de produits chimiques ;

VU le rapport de la direction régionale de l'environnement, de l'aménagement et du logement de la région Auvergne-Rhône-Alpes, en date du 23 novembre 2016 ;

VU l'avis émis par le conseil départemental de l'environnement et des risques sanitaires et technologiques de l'Isère le 15 décembre 2016 ;

CONSIDERANT que selon l'article L555-16 du code de l'environnement, les périmètres à l'intérieur desquels les dispositions en matière de maîtrise de l'urbanisation s'appliquent sont déterminés par les risques susceptibles d'être créés par une canalisation de transport en service, notamment les risques d'incendie, d'explosion ou d'émanation de produits toxiques, menaçant gravement la santé ou la sécurité des personnes ;

CONSIDERANT que les canalisations de transport de gaz naturel ou assimilé, d'hydrocarbures et de produits chimiques, en service à la date de l'entrée en vigueur des articles R555-1 et suivants du code de l'environnement, doivent faire l'objet d'institution de servitudes d'utilité publique relatives à la maîtrise de l'urbanisation en raison des dangers et des inconvénients qu'elles présentent ;

Sur proposition du secrétaire général de la préfecture de l'Isère ;

ARRÊTE

ARTICLE 1^{ER} – INSTAURATION DES SERVITUDES

Des servitudes d'utilité publique (SUP) sont instituées dans les zones d'effets générées par les phénomènes dangereux susceptibles de se produire sur les canalisations de transport décrites ci-après, conformément aux distances figurant dans les tableaux ci-dessous et reproduites sur la carte annexée au présent arrêté.

ARTICLE 2 – NATURE DES SERVITUDES

Conformément à l'article R.555-30 b) du code de l'environnement, les servitudes sont les suivantes, en fonction des zones d'effets :

Servitude SUP1, correspondant à la zone des premiers effets létaux (PEL) en cas de phénomène dangereux de référence majorant au sens de l'article R.555-39 du code de l'environnement :

La délivrance d'un permis de construire relatif à un établissement recevant du public susceptible de recevoir plus de 100 personnes ou à un immeuble de grande hauteur est subordonnée à la fourniture d'une analyse de compatibilité ayant reçu l'avis favorable du transporteur ou, en cas d'avis défavorable du transporteur, l'avis favorable du Préfet rendu au vu de l'expertise mentionnée au III de l'article R 555-31 du code de l'environnement.

L'analyse de compatibilité est établie conformément aux dispositions de l'arrêté ministériel du 5 mars 2014 susvisé.

Servitude SUP2, correspondant à la zone des premiers effets létaux (PEL) en cas de phénomène dangereux de référence réduit au sens de l'article R.555-39 du code de l'environnement :

L'ouverture d'un établissement recevant du public susceptible de recevoir plus de 300 personnes ou d'un immeuble de grande hauteur est interdite.

Servitude SUP3, correspondant à la zone d'effets létaux significatifs (ELS) en cas de phénomène dangereux de référence réduit au sens de l'article R.555-39 du code de l'environnement :

L'ouverture d'un établissement recevant du public susceptible de recevoir plus de 100 personnes ou d'un immeuble de grande hauteur est interdite.

ARTICLE 3 – ZONES DE SERVITUDES

Seules les distances SUP1 sont reproduites dans la carte annexée au présent arrêté.

Les restrictions supplémentaires fixées par l'article 2 pour les projets d'urbanisme dont l'emprise atteint les SUP2 ou SUP3 sont mises en œuvre dans le cadre de l'instruction de l'analyse de compatibilité obligatoire pour tout projet dont l'emprise atteint la SUP1.

NOTA : Dans les tableaux ci-dessous :

- PMS : Pression Maximale de Service de la canalisation
- DN : Diamètre Nominal de la canalisation.
- Distances S.U.P : Distances en mètres de part et d'autre de la canalisation définissant les limites des zones concernées par les servitudes d'utilité publique.

En cas d'écart entre les valeurs des distances SUP figurant dans les tableaux ci-dessous et la représentation cartographique des SUP telle qu'annexée au présent arrêté, les valeurs des tableaux font foi, appliquées au tracé réel des canalisations concernées.

Nom de la commune : Coublevie

Code INSEE : 38133

CANALISATIONS DE TRANSPORT DE GAZ NATUREL EXPLOITÉE PAR LE TRANSPORTEUR :

GRTgaz
Immeuble Bora, 6 rue Raoul Nordling
92277 BOIS COLLOMBES Cedex

- **Ouvrages traversant la commune**

Nom de la canalisation	PMS (bar)	DN	Longueur dans la commune (en mètres)	Implantation	Distances S.U.P. en mètres (de part et d'autre de la canalisation)		
					SUP1	SUP2	SUP3
Alimentation COUBLEVIE DP	67.7	100	9	enterré	25	5	5
Alimentation COUBLEVIE DP	67.7	100	6	enterré	25	5	5
Alimentation COUBLEVIE DP	67.7	150	1	enterré	45	5	5
Alimentation COUBLEVIE DP	67.7	100	2	enterré	25	5	5
Alimentation COUBLEVIE DP	67.7	100	5	enterré	25	5	5
Alimentation COUBLEVIE DP	67.7	100	<1	enterré	25	5	5
Alimentation COUBLEVIE DP	67.7	100	1612	enterré	25	5	5
Alimentation COUBLEVIE DP	67.7	100	1	enterré	25	5	5
SAVOIE	67.7	150	479	enterré	45	5	5
SAVOIE	67.7	400	477	enterré	145	5	5
SAVOIE	67.7	150	733	enterré	45	5	5
SAVOIE	67.7	400	722	enterré	145	5	5

- **Ouvrages ne traversant pas la commune, mais dont les zones d'effets atteignent cette dernière**

Néant

- **Installations annexes situées sur la commune**

Nom de l'installation	Distances S.U.P. en mètres (à partir de l'installation)		
	SUP1	SUP2	SUP3
COUBLEVIE DP	35	6	6

NOTA : Si la SUP1 du tracé adjacent est plus large que celle de l'installation annexe, c'est elle qui doit être prise en compte au droit de l'installation annexe.

- **Installations annexes non situées sur la commune, mais dont les zones d'effets atteignent cette dernière**

Néant

ARTICLE 4 – INFORMATION DU TRANSPORTEUR

Conformément à l'article R.555-46 du code de l'environnement, le maire informe le transporteur de tout permis de construire ou certificat d'urbanisme (d'information ou opérationnel) délivré dans l'une des zones définies à l'article 2.

ARTICLE 5 – ANNEXION AU DOCUMENT D'URBANISME

Les servitudes instituées par le présent arrêté sont annexées au document d'urbanisme en vigueur de la commune, conformément aux articles L.151-43, L.153-60, L.161-1 et L163-10 du code de l'urbanisme.

ARTICLE 6 – NOTIFICATION ET PUBLICITÉ

En application du R.555-53 du code de l'environnement, le présent arrêté sera

- publié au recueil des actes administratifs de la préfecture de l'Isère
- publié sur le site internet de la préfecture de l'Isère

En outre, une copie de l'arrêté sera adressée à l'établissement public de coopération intercommunal concerné et/ou au maire de la commune de Coublevie, à la directrice départementale des Territoires de l'Isère, la Directrice Régionale de l'Environnement, de l'Aménagement et du Logement Auvergne-Rhône-Alpes et au transporteur concerné.

ARTICLE 7 – DÉLAIS ET VOIES DE RECOURS

Cet arrêté pourra faire l'objet d'un recours contentieux auprès du tribunal administratif de Grenoble (2, place de Verdun – BP 1135 – 38002 Grenoble cedex 1) dans un délai de deux mois à compter de l'accomplissement de l'ensemble des mesures de publicité prévues à l'article R 555-53.

ARTICLE 8 – EXÉCUTION

Le secrétaire général de la préfecture de l'Isère, le président de l'établissement public de coopération intercommunale compétent ou le maire de la commune de Coublevie, la directrice départementale des territoires, la directrice régionale de l'environnement, de l'aménagement et du logement Auvergne-Rhône-Alpes sont chargés chacun en ce qui le concerne de l'exécution du présent arrêté.

Fait à Grenoble, le **15 MARS 2017**

Le préfet

*Pour le Préfet, par délégation
la Secrétaire Générale*


Violaine DEMARET



Liberté • Égalité • Fraternité

RÉPUBLIQUE FRANÇAISE

PRÉFET DE L'ISÈRE

Préfecture de l'Isère
Direction des Relations avec les Collectivités
Droits des sols et animation juridique

UD DREAL 38
Pôle Risques Technologiques

Affaire suivie par : Alexis Miller
Tél. : 04 76 69 34 02
Fax : 04 38 49 91 95
courriel : alexis.miller@developpement-durable.gouv.fr

ARRÊTÉ PRÉFECTORAL N° 38-2017-03-15-014

instituant des servitudes d'utilité publique prenant en compte la maîtrise des risques autour des canalisations de transport de gaz naturel ou assimilé, d'hydrocarbures et de produits chimiques sur la commune de Cour-et-Buis

LE PRÉFET DE L'ISERE

Chevalier de la Légion d'Honneur
Chevalier de l'Ordre National du Mérite

VU le code de l'environnement, et notamment ses articles L.555-16, R.555-30 et R.555-31 ;

VU le code de l'urbanisme notamment ses articles L.121-1, L.121-2, L.122-1, L.123-1 et R.431-16

VU le code de la construction et de l'habitation, notamment ses articles R.122-22 et R.123-46 ;

VU l'arrêté du 5 mars 2014 définissant les modalités d'application du chapitre V du titre V du livre V du code de l'environnement et portant règlement de la sécurité des canalisations de transport de gaz naturel ou assimilé, d'hydrocarbures et de produits chimiques ;

VU le rapport de la direction régionale de l'environnement, de l'aménagement et du logement de la région Auvergne-Rhône-Alpes, en date du 23 novembre 2016 ;

VU l'avis émis par le conseil départemental de l'environnement et des risques sanitaires et technologiques de l'Isère le 15 décembre 2016 ;

CONSIDERANT que selon l'article L555-16 du code de l'environnement, les périmètres à l'intérieur desquels les dispositions en matière de maîtrise de l'urbanisation s'appliquent sont déterminés par les risques susceptibles d'être créés par une canalisation de transport en service, notamment les risques d'incendie, d'explosion ou d'émanation de produits toxiques, menaçant gravement la santé ou la sécurité des personnes ;

CONSIDERANT que les canalisations de transport de gaz naturel ou assimilé, d'hydrocarbures et de produits chimiques, en service à la date de l'entrée en vigueur des articles R555-1 et suivants du code de l'environnement, doivent faire l'objet d'institution de servitudes d'utilité publique relatives à la maîtrise de l'urbanisation en raison des dangers et des inconvénients qu'elles présentent ;

Sur proposition du secrétaire général de la préfecture de l'Isère ;

ARRÊTE

ARTICLE 1^{ER} – INSTAURATION DES SERVITUDES

Des servitudes d'utilité publique (SUP) sont instituées dans les zones d'effets générées par les phénomènes dangereux susceptibles de se produire sur les canalisations de transport décrites ci-après, conformément aux distances figurant dans les tableaux ci-dessous et reproduites sur la carte annexée au présent arrêté.

ARTICLE 2 – NATURE DES SERVITUDES

Conformément à l'article R.555-30 b) du code de l'environnement, les servitudes sont les suivantes, en fonction des zones d'effets :

Servitude SUP1, correspondant à la zone des premiers effets létaux (PEL) en cas de phénomène dangereux de référence majorant au sens de l'article R.555-39 du code de l'environnement :

La délivrance d'un permis de construire relatif à un établissement recevant du public susceptible de recevoir plus de 100 personnes ou à un immeuble de grande hauteur est subordonnée à la fourniture d'une analyse de compatibilité ayant reçu l'avis favorable du transporteur ou, en cas d'avis défavorable du transporteur, l'avis favorable du Préfet rendu au vu de l'expertise mentionnée au III de l'article R 555-31 du code de l'environnement.

L'analyse de compatibilité est établie conformément aux dispositions de l'arrêté ministériel du 5 mars 2014 susvisé.

Servitude SUP2, correspondant à la zone des premiers effets létaux (PEL) en cas de phénomène dangereux de référence réduit au sens de l'article R.555-39 du code de l'environnement :

L'ouverture d'un établissement recevant du public susceptible de recevoir plus de 300 personnes ou d'un immeuble de grande hauteur est interdite.

Servitude SUP3, correspondant à la zone d'effets létaux significatifs (ELS) en cas de phénomène dangereux de référence réduit au sens de l'article R.555-39 du code de l'environnement :

L'ouverture d'un établissement recevant du public susceptible de recevoir plus de 100 personnes ou d'un immeuble de grande hauteur est interdite.

ARTICLE 3 – ZONES DE SERVITUDES

Seules les distances SUP1 sont reproduites dans la carte annexée au présent arrêté.

Les restrictions supplémentaires fixées par l'article 2 pour les projets d'urbanisme dont l'emprise atteint les SUP2 ou SUP3 sont mises en œuvre dans le cadre de l'instruction de l'analyse de compatibilité obligatoire pour tout projet dont l'emprise atteint la SUP1.

NOTA : Dans les tableaux ci-dessous :

- PMS : Pression Maximale de Service de la canalisation
- DN : Diamètre Nominal de la canalisation.
- Distances S.U.P : Distances en mètres de part et d'autre de la canalisation définissant les limites des zones concernées par les servitudes d'utilité publique.

En cas d'écart entre les valeurs des distances SUP figurant dans les tableaux ci-dessous et la représentation cartographique des SUP telle qu'annexée au présent arrêté, les valeurs des tableaux font foi, appliquées au tracé réel des canalisations concernées.

Nom de la commune : Cour-et-Buis

Code INSEE : 38134

CANALISATIONS DE TRANSPORT DE GAZ NATUREL EXPLOITÉE PAR LE TRANSPORTEUR :

GRTgaz
Immeuble Bora, 6 rue Raoul Nordling
92277 BOIS COLLOMBES Cedex

- **Ouvrages traversant la commune**

Nom de la canalisation	PMS (bar)	DN	Longueur dans la commune (en mètres)	Implantation	Distances S.U.P. en mètres (de part et d'autre de la canalisation)		
					SUP1	SUP2	SUP3
EST LYONNAIS	80.0	800	1936	enterré	390	5	5

- **Ouvrages ne traversant pas la commune, mais dont les zones d'effets atteignent cette dernière**

Néant

- **Installations annexes situées sur la commune**

Néant

- **Installations annexes non situées sur la commune, mais dont les zones d'effets atteignent cette dernière**

Néant

ARTICLE 4 – INFORMATION DU TRANSPORTEUR

Conformément à l'article R.555-46 du code de l'environnement, le maire informe le transporteur de tout permis de construire ou certificat d'urbanisme (d'information ou opérationnel) délivré dans l'une des zones définies à l'article 2.

ARTICLE 5 – ANNEXION AU DOCUMENT D'URBANISME

Les servitudes instituées par le présent arrêté sont annexées au document d'urbanisme en vigueur de la commune, conformément aux articles L.151-43, L.153-60, L.161-1 et L.163-10 du code de l'urbanisme.

ARTICLE 6 – NOTIFICATION ET PUBLICITÉ

En application du R.555-53 du code de l'environnement, le présent arrêté sera

- publié au recueil des actes administratifs de la préfecture de l'Isère
- publié sur le site internet de la préfecture de l'Isère

En outre, une copie de l'arrêté sera adressée à l'établissement public de coopération intercommunal concerné et/ou au maire de la commune de Cour-et-Buis, à la directrice départementale des Territoires de l'Isère, la Directrice Régionale de l'Environnement, de l'Aménagement et du Logement Auvergne-Rhône-Alpes et au transporteur concerné.

ARTICLE 7 – DÉLAIS ET VOIES DE RECOURS

Cet arrêté pourra faire l'objet d'un recours contentieux auprès du tribunal administratif de Grenoble (2, place de Verdun – BP 1135 – 38002 Grenoble cedex 1) dans un délai de deux mois à compter de l'accomplissement de l'ensemble des mesures de publicité prévues à l'article R 555-53.

ARTICLE 8 – EXÉCUTION

Le secrétaire général de la préfecture de l'Isère, le président de l'établissement public de coopération intercommunale compétent ou le maire de la commune de Cour-et-Buis, la directrice départementale des territoires, la directrice régionale de l'environnement, de l'aménagement et du logement Auvergne-Rhône-Alpes sont chargés chacun en ce qui le concerne de l'exécution du présent arrêté.

Fait à Grenoble, le **15 MARS 2017**

Le préfet

*Pour le Préfet, par délégation
la Secrétaire Générale*


Violaine DEMARET



Liberté • Égalité • Fraternité

RÉPUBLIQUE FRANÇAISE

PRÉFET DE L'ISÈRE

Préfecture de l'Isère
Direction des Relations avec les Collectivités
Droits des sols et animation juridique

UD DREAL 38
Pôle Risques Technologiques

Affaire suivie par : Alexis Miller
Tél. : 04 76 69 34 02
Fax : 04 38 49 91 95
courriel : alexis.miller@developpement-durable.gouv.fr

ARRÊTÉ PRÉFECTORAL N° 38 - 2017-03-15-014

instituant des servitudes d'utilité publique prenant en compte la maîtrise des risques autour des canalisations de transport de gaz naturel ou assimilé, d'hydrocarbures et de produits chimiques sur la commune de Crachier

LE PRÉFET DE L'ISERE
Chevalier de la Légion d'Honneur
Chevalier de l'Ordre National du Mérite

VU le code de l'environnement, et notamment ses articles L.555-16, R.555-30 et R.555-31 ;

VU le code de l'urbanisme notamment ses articles L.121-1, L.121-2, L.122-1, L.123-1 et R.431-16

VU le code de la construction et de l'habitation, notamment ses articles R.122-22 et R.123-46 ;

VU l'arrêté du 5 mars 2014 définissant les modalités d'application du chapitre V du titre V du livre V du code de l'environnement et portant règlement de la sécurité des canalisations de transport de gaz naturel ou assimilé, d'hydrocarbures et de produits chimiques ;

VU le rapport de la direction régionale de l'environnement, de l'aménagement et du logement de la région Auvergne-Rhône-Alpes, en date du 23 novembre 2016 ;

VU l'avis émis par le conseil départemental de l'environnement et des risques sanitaires et technologiques de l'Isère le 15 décembre 2016 ;

CONSIDERANT que selon l'article L555-16 du code de l'environnement, les périmètres à l'intérieur desquels les dispositions en matière de maîtrise de l'urbanisation s'appliquent sont déterminés par les risques susceptibles d'être créés par une canalisation de transport en service, notamment les risques d'incendie, d'explosion ou d'émanation de produits toxiques, menaçant gravement la santé ou la sécurité des personnes ;

CONSIDERANT que les canalisations de transport de gaz naturel ou assimilé, d'hydrocarbures et de produits chimiques, en service à la date de l'entrée en vigueur des articles R555-1 et suivants du code de l'environnement, doivent faire l'objet d'institution de servitudes d'utilité publique relatives à la maîtrise de l'urbanisation en raison des dangers et des inconvénients qu'elles présentent ;

Sur proposition du secrétaire général de la préfecture de l'Isère ;

ARRÊTE

ARTICLE 1^{ER} – INSTAURATION DES SERVITUDES

Des servitudes d'utilité publique (SUP) sont instituées dans les zones d'effets générées par les phénomènes dangereux susceptibles de se produire sur les canalisations de transport décrites ci-après, conformément aux distances figurant dans les tableaux ci-dessous et reproduites sur la carte annexée au présent arrêté.

ARTICLE 2 – NATURE DES SERVITUDES

Conformément à l'article R.555-30 b) du code de l'environnement, les servitudes sont les suivantes, en fonction des zones d'effets :

Servitude SUP1, correspondant à la zone des premiers effets létaux (PEL) en cas de phénomène dangereux de référence majorant au sens de l'article R.555-39 du code de l'environnement :

La délivrance d'un permis de construire relatif à un établissement recevant du public susceptible de recevoir plus de 100 personnes ou à un immeuble de grande hauteur est subordonnée à la fourniture d'une analyse de compatibilité ayant reçu l'avis favorable du transporteur ou, en cas d'avis défavorable du transporteur, l'avis favorable du Préfet rendu au vu de l'expertise mentionnée au III de l'article R 555-31 du code de l'environnement.

L'analyse de compatibilité est établie conformément aux dispositions de l'arrêté ministériel du 5 mars 2014 susvisé.

Servitude SUP2, correspondant à la zone des premiers effets létaux (PEL) en cas de phénomène dangereux de référence réduit au sens de l'article R.555-39 du code de l'environnement :

L'ouverture d'un établissement recevant du public susceptible de recevoir plus de 300 personnes ou d'un immeuble de grande hauteur est interdite.

Servitude SUP3, correspondant à la zone d'effets létaux significatifs (ELS) en cas de phénomène dangereux de référence réduit au sens de l'article R.555-39 du code de l'environnement :

L'ouverture d'un établissement recevant du public susceptible de recevoir plus de 100 personnes ou d'un immeuble de grande hauteur est interdite.

ARTICLE 3 – ZONES DE SERVITUDES

Seules les distances SUP1 sont reproduites dans la carte annexée au présent arrêté.

Les restrictions supplémentaires fixées par l'article 2 pour les projets d'urbanisme dont l'emprise atteint les SUP2 ou SUP3 sont mises en œuvre dans le cadre de l'instruction de l'analyse de compatibilité obligatoire pour tout projet dont l'emprise atteint la SUP1.

NOTA : Dans les tableaux ci-dessous :

- PMS : Pression Maximale de Service de la canalisation
- DN : Diamètre Nominal de la canalisation.
- Distances S.U.P : Distances en mètres de part et d'autre de la canalisation définissant les limites des zones concernées par les servitudes d'utilité publique.

En cas d'écart entre les valeurs des distances SUP figurant dans les tableaux ci-dessous et la représentation cartographique des SUP telle qu'annexée au présent arrêté, les valeurs des tableaux font foi, appliquées au tracé réel des canalisations concernées.

Nom de la commune : Crachier

Code INSEE : 38136

CANALISATION DE TRANSPORT D'ÉTHYLÈNE PROPRIÉTÉ DE TRANSUGIL ETHYLENE, dont le siège social est 16 rue Henri Regnault, 92400 Courbevoie et exploitée par :

TRANSUGIL ETHYLENE
TOTAL Plateforme de Feyzin
Département Pipelines et Viriat
CS76022
69551 FEYZIN Cedex

• **Ouvrages traversant la commune**

Nom de la canalisation	PMS (bar)	DN	Longueur dans la commune (en mètres)	Implantation	Distances S.U.P. en mètres (de part et d'autre de la canalisation)		
					SUP1	SUP2	SUP3
TUE SPC-JAR 150	99	150	1474	enterré	270	55	45

• **Ouvrages ne traversant pas la commune, mais dont les zones d'effets atteignent cette dernière**

Néant

• **Installations annexes situées sur la commune**

Nom de l'installation	Distances S.U.P. en mètres (à partir de l'installation)		
	SUP1	SUP2	SUP3
TUE - CAV 31 - CRACHIER	270	20	15

• **Installations annexes non situées sur la commune, mais dont les zones d'effets atteignent cette dernière**

Néant

ARTICLE 4 – INFORMATION DU TRANSPORTEUR

Conformément à l'article R.555-46 du code de l'environnement, le maire informe le transporteur de tout permis de construire ou certificat d'urbanisme (d'information ou opérationnel) délivré dans l'une des zones définies à l'article 2.

ARTICLE 5 – ANNEXION AU DOCUMENT D'URBANISME

Les servitudes instituées par le présent arrêté sont annexées au document d'urbanisme en vigueur de la commune, conformément aux articles L.151-43, L.153-60, L.161-1 et L163-10 du code de l'urbanisme.

ARTICLE 6 – NOTIFICATION ET PUBLICITÉ

En application du R.555-53 du code de l'environnement, le présent arrêté sera

- publié au recueil des actes administratifs de la préfecture de l'Isère
- publié sur le site internet de la préfecture de l'Isère

En outre, une copie de l'arrêté sera adressée à l'établissement public de coopération intercommunal concerné et/ou au maire de la commune de Crachier, à la directrice départementale des Territoires de l'Isère, la Directrice Régionale de l'Environnement, de l'Aménagement et du Logement Auvergne-Rhône-Alpes et au transporteur concerné.

ARTICLE 7 – DÉLAIS ET VOIES DE RECOURS

Cet arrêté pourra faire l'objet d'un recours contentieux auprès du tribunal administratif de Grenoble (2, place de Verdun – BP 1135 – 38002 Grenoble cedex 1) dans un délai de deux mois à compter de l'accomplissement de l'ensemble des mesures de publicité prévues à l'article R 555-53.

ARTICLE 8 – EXÉCUTION

Le secrétaire général de la préfecture de l'Isère, le président de l'établissement public de coopération intercommunale compétent ou le maire de la commune de Crachier, la directrice départementale des territoires, la directrice régionale de l'environnement, de l'aménagement et du logement Auvergne-Rhône-Alpes sont chargés chacun en ce qui le concerne de l'exécution du présent arrêté.

Fait à Grenoble, le **15 MARS 2017**

Le préfet

*Pour le Préfet, par délégation
la Secrétaire Générale*


Violaine DEMARET



Liberté • Égalité • Fraternité
RÉPUBLIQUE FRANÇAISE

PRÉFET DE L'ISÈRE

Préfecture de l'Isère
Direction des Relations avec les Collectivités
Droits des sols et animation juridique

UD DREAL 38
Pôle Risques Technologiques

Affaire suivie par : Alexis Miller
Tél. : 04 76 69 34 02
Fax : 04 38 49 91 95
courriel : alexis.miller@developpement-durable.gouv.fr

ARRÊTÉ PRÉFECTORAL N° 38-2017-03-15-014

**instituant des servitudes d'utilité publique prenant en compte la maîtrise des
risques autour des canalisations de transport de gaz naturel ou assimilé,
d'hydrocarbures et de produits chimiques sur la commune de
Crolles**

LE PRÉFET DE L'ISERE
Chevalier de la Légion d'Honneur
Chevalier de l'Ordre National du Mérite

VU le code de l'environnement, et notamment ses articles L.555-16, R.555-30 et R.555-31 ;

VU le code de l'urbanisme notamment ses articles L.121-1, L.121-2, L.122-1, L.123-1 et R.431-16

VU le code de la construction et de l'habitation, notamment ses articles R.122-22 et R.123-46 ;

VU l'arrêté du 5 mars 2014 définissant les modalités d'application du chapitre V du titre V du livre V du code de l'environnement et portant règlement de la sécurité des canalisations de transport de gaz naturel ou assimilé, d'hydrocarbures et de produits chimiques ;

VU le rapport de la direction régionale de l'environnement, de l'aménagement et du logement de la région Auvergne-Rhône-Alpes, en date du 23 novembre 2016 ;

VU l'avis émis par le conseil départemental de l'environnement et des risques sanitaires et technologiques de l'Isère le 15 décembre 2016 ;

CONSIDERANT que selon l'article L555-16 du code de l'environnement, les périmètres à l'intérieur desquels les dispositions en matière de maîtrise de l'urbanisation s'appliquent sont déterminés par les risques susceptibles d'être créés par une canalisation de transport en service, notamment les risques d'incendie, d'explosion ou d'émanation de produits toxiques, menaçant gravement la santé ou la sécurité des personnes ;

CONSIDERANT que les canalisations de transport de gaz naturel ou assimilé, d'hydrocarbures et de produits chimiques, en service à la date de l'entrée en vigueur des articles R555-1 et suivants du code de l'environnement, doivent faire l'objet d'institution de servitudes d'utilité publique relatives à la maîtrise de l'urbanisation en raison des dangers et des inconvénients qu'elles présentent ;

Sur proposition du secrétaire général de la préfecture de l'Isère ;

ARRÊTE

ARTICLE 1^{ER} – INSTAURATION DES SERVITUDES

Des servitudes d'utilité publique (SUP) sont instituées dans les zones d'effets générées par les phénomènes dangereux susceptibles de se produire sur les canalisations de transport décrites ci-après, conformément aux distances figurant dans les tableaux ci-dessous et reproduites sur la carte annexée au présent arrêté.

ARTICLE 2 – NATURE DES SERVITUDES

Conformément à l'article R.555-30 b) du code de l'environnement, les servitudes sont les suivantes, en fonction des zones d'effets :

Servitude SUP1, correspondant à la zone des premiers effets létaux (PEL) en cas de phénomène dangereux de référence majorant au sens de l'article R.555-39 du code de l'environnement :

La délivrance d'un permis de construire relatif à un établissement recevant du public susceptible de recevoir plus de 100 personnes ou à un immeuble de grande hauteur est subordonnée à la fourniture d'une analyse de compatibilité ayant reçu l'avis favorable du transporteur ou, en cas d'avis défavorable du transporteur, l'avis favorable du Préfet rendu au vu de l'expertise mentionnée au III de l'article R 555-31 du code de l'environnement.

L'analyse de compatibilité est établie conformément aux dispositions de l'arrêté ministériel du 5 mars 2014 susvisé.

Servitude SUP2, correspondant à la zone des premiers effets létaux (PEL) en cas de phénomène dangereux de référence réduit au sens de l'article R.555-39 du code de l'environnement :

L'ouverture d'un établissement recevant du public susceptible de recevoir plus de 300 personnes ou d'un immeuble de grande hauteur est interdite.

Servitude SUP3, correspondant à la zone d'effets létaux significatifs (ELS) en cas de phénomène dangereux de référence réduit au sens de l'article R.555-39 du code de l'environnement :

L'ouverture d'un établissement recevant du public susceptible de recevoir plus de 100 personnes ou d'un immeuble de grande hauteur est interdite.

ARTICLE 3 – ZONES DE SERVITUDES

Seules les distances SUP1 sont reproduites dans la carte annexée au présent arrêté.

Les restrictions supplémentaires fixées par l'article 2 pour les projets d'urbanisme dont l'emprise atteint les SUP2 ou SUP3 sont mises en œuvre dans le cadre de l'instruction de l'analyse de compatibilité obligatoire pour tout projet dont l'emprise atteint la SUP1.

NOTA : Dans les tableaux ci-dessous :

- PMS : Pression Maximale de Service de la canalisation
- DN : Diamètre Nominal de la canalisation.
- Distances S.U.P : Distances en mètres de part et d'autre de la canalisation définissant les limites des zones concernées par les servitudes d'utilité publique.

En cas d'écart entre les valeurs des distances SUP figurant dans les tableaux ci-dessous et la représentation cartographique des SUP telle qu'annexée au présent arrêté, les valeurs des tableaux font foi, appliquées au tracé réel des canalisations concernées.

Nom de la commune : Crolles

Code INSEE : 38140

CANALISATIONS DE TRANSPORT DE GAZ NATUREL EXPLOITÉE PAR LE TRANSPORTEUR :

GRTgaz
Immeuble Bora, 6 rue Raoul Nordling
92277 BOIS COLLOMBES Cedex

- **Ouvrages traversant la commune**

Nom de la canalisation	PMS (bar)	DN	Longueur dans la commune (en mètres)	Implantation	Distances S.U.P. en mètres (de part et d'autre de la canalisation)		
					SUP1	SUP2	SUP3
Alimentation CROLLES DP	67.7	150	540	enterré	45	5	5

- **Ouvrages ne traversant pas la commune, mais dont les zones d'effets atteignent cette dernière**

Nom de la canalisation	PMS (bar)	DN	Implantation	Distances S.U.P. en mètres (de part et d'autre de la canalisation)		
				SUP1	SUP2	SUP3
PONTCHARRA- DOMENE	67.7	150	enterré	45	5	5

- **Installations annexes situées sur la commune**

Nom de l'installation	Distances S.U.P. en mètres (à partir de l'installation)		
	SUP1	SUP2	SUP3
CROLLES DP	35	6	6

NOTA : Si la SUP1 du tracé adjacent est plus large que celle de l'installation annexe, c'est elle qui doit être prise en compte au droit de l'installation annexe.

- **Installations annexes non situées sur la commune, mais dont les zones d'effets atteignent cette dernière**

Nom de l'installation	Distances S.U.P. en mètres (à partir de l'installation)		
	SUP1	SUP2	SUP3
VILLARD-BONNOT SECT REGIE	85	6	6

NOTA : Si la SUP1 du tracé adjacent est plus large que celle de l'installation annexe, c'est elle qui doit être prise en compte au droit de l'installation annexe.

ARTICLE 4 – INFORMATION DU TRANSPORTEUR

Conformément à l'article R.555-46 du code de l'environnement, le maire informe le transporteur de tout permis de construire ou certificat d'urbanisme (d'information ou opérationnel) délivré dans l'une des zones définies à l'article 2.

ARTICLE 5 – ANNEXION AU DOCUMENT D'URBANISME

Les servitudes instituées par le présent arrêté sont annexées au document d'urbanisme en vigueur de la commune, conformément aux articles L.151-43, L.153-60, L.161-1 et L.163-10 du code de l'urbanisme.

ARTICLE 6 – NOTIFICATION ET PUBLICITÉ

En application du R.555-53 du code de l'environnement, le présent arrêté sera

- publié au recueil des actes administratifs de la préfecture de l'Isère
- publié sur le site internet de la préfecture de l'Isère

En outre, une copie de l'arrêté sera adressée à l'établissement public de coopération intercommunal concerné et/ou au maire de la commune de Crolles, à la directrice départementale des Territoires de l'Isère, la Directrice Régionale de l'Environnement, de l'Aménagement et du Logement Auvergne-Rhône-Alpes et au transporteur concerné.

ARTICLE 7 – DÉLAIS ET VOIES DE RECOURS

Cet arrêté pourra faire l'objet d'un recours contentieux auprès du tribunal administratif de Grenoble (2, place de Verdun – BP 1135 – 38002 Grenoble cedex 1) dans un délai de deux mois à compter de l'accomplissement de l'ensemble des mesures de publicité prévues à l'article R 555-53.

ARTICLE 8 – EXÉCUTION

Le secrétaire général de la préfecture de l'Isère, le président de l'établissement public de coopération intercommunale compétent ou le maire de la commune de Crolles, la directrice départementale des territoires, la directrice régionale de l'environnement, de l'aménagement et du logement Auvergne-Rhône-Alpes sont chargés chacun en ce qui le concerne de l'exécution du présent arrêté.

Fait à Grenoble, le **15 MARS 2017**

Le préfet

*Pour le Préfet, par délégation
la Secrétaire Générale*


Violaine DEMARET



Liberté • Égalité • Fraternité
RÉPUBLIQUE FRANÇAISE

PRÉFET DE L'ISÈRE

Préfecture de l'Isère
Direction des Relations avec les Collectivités
Droits des sols et animation juridique

UD DREAL 38
Pôle Risques Technologiques

Affaire suivie par : Alexis Miller
Tél. : 04 76 69 34 02
Fax : 04 38 49 91 95
courriel : alexis.miller@developpement-durable.gouv.fr

ARRÊTÉ PRÉFECTORAL N° 38-2017-03-15-014

instituant des servitudes d'utilité publique prenant en compte la maîtrise des risques autour des canalisations de transport de gaz naturel ou assimilé, d'hydrocarbures et de produits chimiques sur la commune de Culin

LE PRÉFET DE L'ISERE
Chevalier de la Légion d'Honneur
Chevalier de l'Ordre National du Mérite

VU le code de l'environnement, et notamment ses articles L.555-16, R.555-30 et R.555-31 ;

VU le code de l'urbanisme notamment ses articles L.121-1, L.121-2, L.122-1, L.123-1 et R.431-16

VU le code de la construction et de l'habitation, notamment ses articles R.122-22 et R.123-46 ;

VU l'arrêté du 5 mars 2014 définissant les modalités d'application du chapitre V du titre V du livre V du code de l'environnement et portant règlement de la sécurité des canalisations de transport de gaz naturel ou assimilé, d'hydrocarbures et de produits chimiques ;

VU le rapport de la direction régionale de l'environnement, de l'aménagement et du logement de la région Auvergne-Rhône-Alpes, en date du 23 novembre 2016 ;

VU l'avis émis par le conseil départemental de l'environnement et des risques sanitaires et technologiques de l'Isère le 15 décembre 2016 ;

CONSIDERANT que selon l'article L555-16 du code de l'environnement, les périmètres à l'intérieur desquels les dispositions en matière de maîtrise de l'urbanisation s'appliquent sont déterminés par les risques susceptibles d'être créés par une canalisation de transport en service, notamment les risques d'incendie, d'explosion ou d'émanation de produits toxiques, menaçant gravement la santé ou la sécurité des personnes ;

CONSIDERANT que les canalisations de transport de gaz naturel ou assimilé, d'hydrocarbures et de produits chimiques, en service à la date de l'entrée en vigueur des articles R555-1 et suivants du code de l'environnement, doivent faire l'objet d'institution de servitudes d'utilité publique relatives à la maîtrise de l'urbanisation en raison des dangers et des inconvénients qu'elles présentent ;

Sur proposition du secrétaire général de la préfecture de l'Isère ;

ARRÊTE

ARTICLE 1^{ER} – INSTAURATION DES SERVITUDES

Des servitudes d'utilité publique (SUP) sont instituées dans les zones d'effets générées par les phénomènes dangereux susceptibles de se produire sur les canalisations de transport décrites ci-après, conformément aux distances figurant dans les tableaux ci-dessous et reproduites sur la carte annexée au présent arrêté.

ARTICLE 2 – NATURE DES SERVITUDES

Conformément à l'article R.555-30 b) du code de l'environnement, les servitudes sont les suivantes, en fonction des zones d'effets :

Servitude SUP1, correspondant à la zone des premiers effets létaux (PEL) en cas de phénomène dangereux de référence majorant au sens de l'article R.555-39 du code de l'environnement :

La délivrance d'un permis de construire relatif à un établissement recevant du public susceptible de recevoir plus de 100 personnes ou à un immeuble de grande hauteur est subordonnée à la fourniture d'une analyse de compatibilité ayant reçu l'avis favorable du transporteur ou, en cas d'avis défavorable du transporteur, l'avis favorable du Préfet rendu au vu de l'expertise mentionnée au III de l'article R 555-31 du code de l'environnement.

L'analyse de compatibilité est établie conformément aux dispositions de l'arrêté ministériel du 5 mars 2014 susvisé.

Servitude SUP2, correspondant à la zone des premiers effets létaux (PEL) en cas de phénomène dangereux de référence réduit au sens de l'article R.555-39 du code de l'environnement :

L'ouverture d'un établissement recevant du public susceptible de recevoir plus de 300 personnes ou d'un immeuble de grande hauteur est interdite.

Servitude SUP3, correspondant à la zone d'effets létaux significatifs (ELS) en cas de phénomène dangereux de référence réduit au sens de l'article R.555-39 du code de l'environnement :

L'ouverture d'un établissement recevant du public susceptible de recevoir plus de 100 personnes ou d'un immeuble de grande hauteur est interdite.

ARTICLE 3 – ZONES DE SERVITUDES

Seules les distances SUP1 sont reproduites dans la carte annexée au présent arrêté.

Les restrictions supplémentaires fixées par l'article 2 pour les projets d'urbanisme dont l'emprise atteint les SUP2 ou SUP3 sont mises en œuvre dans le cadre de l'instruction de l'analyse de compatibilité obligatoire pour tout projet dont l'emprise atteint la SUP1.

NOTA : Dans les tableaux ci-dessous :

- PMS : Pression Maximale de Service de la canalisation
- DN : Diamètre Nominal de la canalisation.
- Distances S.U.P : Distances en mètres de part et d'autre de la canalisation définissant les limites des zones concernées par les servitudes d'utilité publique.

En cas d'écart entre les valeurs des distances SUP figurant dans les tableaux ci-dessous et la représentation cartographique des SUP telle qu'annexée au présent arrêté, les valeurs des tableaux font foi, appliquées au tracé réel des canalisations concernées.

Nom de la commune : Culin

Code INSEE : 38141

CANALISATION DE TRANSPORT D'ÉTHYLÈNE PROPRIÉTÉ DE TRANSUGIL ETHYLENE, dont le siège social est 16 rue Henri Regnault, 92400 Courbevoie et exploitée par :

TRANSUGIL ETHYLENE
TOTAL Plateforme de Feyzin
Département Pipelines et Viriat
CS76022
69551 FEYZIN Cedex

• **Ouvrages traversant la commune**

Nom de la canalisation	PMS (bar)	DN	Longueur dans la commune (en mètres)	Implantation	Distances S.U.P. en mètres (de part et d'autre de la canalisation)		
					SUP1	SUP2	SUP3
TUE SPC-JAR 150	99	150	2492	enterré	270	55	45

• **Ouvrages ne traversant pas la commune, mais dont les zones d'effets atteignent cette dernière**

Néant

• **Installations annexes situées sur la commune**

Néant

• **Installations annexes non situées sur la commune, mais dont les zones d'effets atteignent cette dernière**

Néant

ARTICLE 4 – INFORMATION DU TRANSPORTEUR

Conformément à l'article R.555-46 du code de l'environnement, le maire informe le transporteur de tout permis de construire ou certificat d'urbanisme (d'information ou opérationnel) délivré dans l'une des zones définies à l'article 2.

ARTICLE 5 – ANNEXION AU DOCUMENT D'URBANISME

Les servitudes instituées par le présent arrêté sont annexées au document d'urbanisme en vigueur de la commune, conformément aux articles L.151-43, L.153-60, L.161-1 et L163-10 du code de l'urbanisme.

ARTICLE 6 – NOTIFICATION ET PUBLICITÉ

En application du R.555-53 du code de l'environnement, le présent arrêté sera

- publié au recueil des actes administratifs de la préfecture de l'Isère
- publié sur le site internet de la préfecture de l'Isère

En outre, une copie de l'arrêté sera adressée à l'établissement public de coopération intercommunal concerné et/ou au maire de la commune de Culin, à la directrice départementale des Territoires de l'Isère, la Directrice Régionale de l'Environnement, de l'Aménagement et du Logement Auvergne-Rhône-Alpes et au transporteur concerné.

ARTICLE 7 – DÉLAIS ET VOIES DE RECOURS

Cet arrêté pourra faire l'objet d'un recours contentieux auprès du tribunal administratif de Grenoble (2, place de Verdun – BP 1135 – 38002 Grenoble cedex 1) dans un délai de deux mois à compter de l'accomplissement de l'ensemble des mesures de publicité prévues à l'article R 555-53.

ARTICLE 8 – EXÉCUTION

Le secrétaire général de la préfecture de l'Isère, le président de l'établissement public de coopération intercommunale compétent ou le maire de la commune de Culin, la directrice départementale des territoires, la directrice régionale de l'environnement, de l'aménagement et du logement Auvergne-Rhône-Alpes sont chargés chacun en ce qui le concerne de l'exécution du présent arrêté.

Fait à Grenoble, le **15 MARS 2017**

Le préfet

*Pour le Préfet, par délégation
la Secrétaire Générale*


Violaine DEMARET



Liberté • Égalité • Fraternité
RÉPUBLIQUE FRANÇAISE

PRÉFET DE L'ISÈRE

Préfecture de l'Isère
Direction des Relations avec les Collectivités
Droits des sols et animation juridique

UD DREAL 38
Pôle Risques Technologiques

Affaire suivie par : Alexis Miller
Tél. : 04 76 69 34 02
Fax : 04 38 49 91 95
courriel : alexis.miller@developpement-durable.gouv.fr

ARRÊTÉ PRÉFECTORAL N° 38-2017-03-15-014

instituant des servitudes d'utilité publique prenant en compte la maîtrise des risques autour des canalisations de transport de gaz naturel ou assimilé, d'hydrocarbures et de produits chimiques sur la commune de Diémoz

LE PRÉFET DE L'ISERE

Chevalier de la Légion d'Honneur
Chevalier de l'Ordre National du Mérite

VU le code de l'environnement, et notamment ses articles L.555-16, R.555-30 et R.555-31 ;

VU le code de l'urbanisme notamment ses articles L.121-1, L.121-2, L.122-1, L.123-1 et R.431-16

VU le code de la construction et de l'habitation, notamment ses articles R.122-22 et R.123-46 ;

VU l'arrêté du 5 mars 2014 définissant les modalités d'application du chapitre V du titre V du livre V du code de l'environnement et portant règlement de la sécurité des canalisations de transport de gaz naturel ou assimilé, d'hydrocarbures et de produits chimiques ;

VU le rapport de la direction régionale de l'environnement, de l'aménagement et du logement de la région Auvergne-Rhône-Alpes, en date du 23 novembre 2016 ;

VU l'avis émis par le conseil départemental de l'environnement et des risques sanitaires et technologiques de l'Isère le 15 décembre 2016 ;

CONSIDERANT que selon l'article L555-16 du code de l'environnement, les périmètres à l'intérieur desquels les dispositions en matière de maîtrise de l'urbanisation s'appliquent sont déterminés par les risques susceptibles d'être créés par une canalisation de transport en service, notamment les risques d'incendie, d'explosion ou d'émanation de produits toxiques, menaçant gravement la santé ou la sécurité des personnes ;

CONSIDERANT que les canalisations de transport de gaz naturel ou assimilé, d'hydrocarbures et de produits chimiques, en service à la date de l'entrée en vigueur des articles R555-1 et suivants du code de l'environnement, doivent faire l'objet d'institution de servitudes d'utilité publique relatives à la maîtrise de l'urbanisation en raison des dangers et des inconvénients qu'elles présentent ;

Sur proposition du secrétaire général de la préfecture de l'Isère ;

ARRÊTE

ARTICLE 1^{ER} – INSTAURATION DES SERVITUDES

Des servitudes d'utilité publique (SUP) sont instituées dans les zones d'effets générées par les phénomènes dangereux susceptibles de se produire sur les canalisations de transport décrites ci-après, conformément aux distances figurant dans les tableaux ci-dessous et reproduites sur la carte annexée au présent arrêté.

ARTICLE 2 – NATURE DES SERVITUDES

Conformément à l'article R.555-30 b) du code de l'environnement, les servitudes sont les suivantes, en fonction des zones d'effets :

Servitude SUP1, correspondant à la zone des premiers effets létaux (PEL) en cas de phénomène dangereux de référence majorant au sens de l'article R.555-39 du code de l'environnement :

La délivrance d'un permis de construire relatif à un établissement recevant du public susceptible de recevoir plus de 100 personnes ou à un immeuble de grande hauteur est subordonnée à la fourniture d'une analyse de compatibilité ayant reçu l'avis favorable du transporteur ou, en cas d'avis défavorable du transporteur, l'avis favorable du Préfet rendu au vu de l'expertise mentionnée au III de l'article R 555-31 du code de l'environnement.

L'analyse de compatibilité est établie conformément aux dispositions de l'arrêté ministériel du 5 mars 2014 susvisé.

Servitude SUP2, correspondant à la zone des premiers effets létaux (PEL) en cas de phénomène dangereux de référence réduit au sens de l'article R.555-39 du code de l'environnement :

L'ouverture d'un établissement recevant du public susceptible de recevoir plus de 300 personnes ou d'un immeuble de grande hauteur est interdite.

Servitude SUP3, correspondant à la zone d'effets létaux significatifs (ELS) en cas de phénomène dangereux de référence réduit au sens de l'article R.555-39 du code de l'environnement :

L'ouverture d'un établissement recevant du public susceptible de recevoir plus de 100 personnes ou d'un immeuble de grande hauteur est interdite.

ARTICLE 3 – ZONES DE SERVITUDES

Seules les distances SUP1 sont reproduites dans la carte annexée au présent arrêté.

Les restrictions supplémentaires fixées par l'article 2 pour les projets d'urbanisme dont l'emprise atteint les SUP2 ou SUP3 sont mises en œuvre dans le cadre de l'instruction de l'analyse de compatibilité obligatoire pour tout projet dont l'emprise atteint la SUP1.

NOTA : Dans les tableaux ci-dessous :

- PMS : Pression Maximale de Service de la canalisation
- DN : Diamètre Nominal de la canalisation.
- Distances S.U.P : Distances en mètres de part et d'autre de la canalisation définissant les limites des zones concernées par les servitudes d'utilité publique.

En cas d'écart entre les valeurs des distances SUP figurant dans les tableaux ci-dessous et la représentation cartographique des SUP telle qu'annexée au présent arrêté, les valeurs des tableaux font foi, appliquées au tracé réel des canalisations concernées.

Nom de la commune : Diémoz

Code INSEE : 38144

CANALISATIONS DE TRANSPORT DE GAZ NATUREL EXPLOITÉE PAR LE TRANSPORTEUR :

GRTgaz
Immeuble Bora, 6 rue Raoul Nordling
92277 BOIS COLLOMBES Cedex

• **Ouvrages traversant la commune**

Nom de la canalisation	PMS (bar)	DN	Longueur dans la commune (en mètres)	Implantation	Distances S.U.P. en mètres (de part et d'autre de la canalisation)		
					SUP1	SUP2	SUP3
EST LYONNAIS	80.0	800	1177	enterré	390	5	5
EST LYONNAIS	80.0	800	2688	enterré	390	5	5

• **Ouvrages ne traversant pas la commune, mais dont les zones d'effets atteignent cette dernière**

Néant

• **Installations annexes situées sur la commune**

Néant

• **Installations annexes non situées sur la commune, mais dont les zones d'effets atteignent cette dernière**

Néant

CANALISATION DE TRANSPORT D'ÉTHYLÈNE PROPRIÉTÉ DE TRANSUGIL ETHYLENE, dont le siège social est 16 rue Henri Regnault, 92400 Courbevoie et exploitée par :

TRANSUGIL ETHYLENE
TOTAL Plateforme de Feyzin
Département Pipelines et Viriat
CS76022
69551 FEYZIN Cedex

• **Ouvrages traversant la commune**

Nom de la canalisation	PMS (bar)	DN	Longueur dans la commune (en mètres)	Implantation	Distances S.U.P. en mètres (de part et d'autre de la canalisation)		
					SUP1	SUP2	SUP3
TUE SPC-JAR 150	99	150	3884	enterré	270	55	45

• **Ouvrages ne traversant pas la commune, mais dont les zones d'effets atteignent cette dernière**

Néant

• **Installations annexes situées sur la commune**

Néant

• **Installations annexes non situées sur la commune, mais dont les zones d'effets atteignent cette dernière**

Néant

ARTICLE 4 – INFORMATION DU TRANSPORTEUR

Conformément à l'article R.555-46 du code de l'environnement, le maire informe le transporteur de tout permis de construire ou certificat d'urbanisme (d'information ou opérationnel) délivré dans l'une des zones définies à l'article 2.

ARTICLE 5 – ANNEXION AU DOCUMENT D'URBANISME

Les servitudes instituées par le présent arrêté sont annexées au document d'urbanisme en vigueur de la commune, conformément aux articles L.151-43, L.153-60, L.161-1 et L163-10 du code de l'urbanisme.

ARTICLE 6 – NOTIFICATION ET PUBLICITÉ

En application du R.555-53 du code de l'environnement, le présent arrêté sera

- publié au recueil des actes administratifs de la préfecture de l'Isère
- publié sur le site internet de la préfecture de l'Isère

En outre, une copie de l'arrêté sera adressée à l'établissement public de coopération intercommunal concerné et/ou au maire de la commune de Diémoz, à la directrice départementale des Territoires de l'Isère, la Directrice Régionale de l'Environnement, de l'Aménagement et du Logement Auvergne-Rhône-Alpes et aux transporteurs concernés.

ARTICLE 7 – DÉLAIS ET VOIES DE RECOURS

Cet arrêté pourra faire l'objet d'un recours contentieux auprès du tribunal administratif de Grenoble (2, place de Verdun – BP 1135 – 38002 Grenoble cedex 1) dans un délai de deux mois à compter de l'accomplissement de l'ensemble des mesures de publicité prévues à l'article R 555-53.

ARTICLE 8 – EXÉCUTION

Le secrétaire général de la préfecture de l'Isère, le président de l'établissement public de coopération intercommunale compétent ou le maire de la commune de Diémoz, la directrice départementale des territoires, la directrice régionale de l'environnement, de l'aménagement et du logement Auvergne-Rhône-Alpes sont chargés chacun en ce qui le concerne de l'exécution du présent arrêté.

Fait à Grenoble, le **15 MARS 2017**

Le préfet

*Pour le Préfet, par délégation
la Secrétaire Générale*


Violaine DEMARET



Liberté • Égalité • Fraternité

RÉPUBLIQUE FRANÇAISE

PRÉFET DE L'ISÈRE

Préfecture de l'Isère
Direction des Relations avec les Collectivités
Droits des sols et animation juridique

UD DREAL 38
Pôle Risques Technologiques

Affaire suivie par : Alexis Miller
Tél. : 04 76 69 34 02
Fax : 04 38 49 91 95
courriel : alexis.miller@developpement-durable.gouv.fr

ARRÊTÉ PRÉFECTORAL N° 38-2017-03-15-014

instituant des servitudes d'utilité publique prenant en compte la maîtrise des risques autour des canalisations de transport de gaz naturel ou assimilé, d'hydrocarbures et de produits chimiques sur la commune de Domène

LE PRÉFET DE L'ISERE

Chevalier de la Légion d'Honneur
Chevalier de l'Ordre National du Mérite

VU le code de l'environnement, et notamment ses articles L.555-16, R.555-30 et R.555-31 ;

VU le code de l'urbanisme notamment ses articles L.121-1, L.121-2, L.122-1, L.123-1 et R.431-16

VU le code de la construction et de l'habitation, notamment ses articles R.122-22 et R.123-46 ;

VU l'arrêté du 5 mars 2014 définissant les modalités d'application du chapitre V du titre V du livre V du code de l'environnement et portant règlement de la sécurité des canalisations de transport de gaz naturel ou assimilé, d'hydrocarbures et de produits chimiques ;

VU le rapport de la direction régionale de l'environnement, de l'aménagement et du logement de la région Auvergne-Rhône-Alpes, en date du 23 novembre 2016 ;

VU l'avis émis par le conseil départemental de l'environnement et des risques sanitaires et technologiques de l'Isère le 15 décembre 2016 ;

CONSIDERANT que selon l'article L555-16 du code de l'environnement, les périmètres à l'intérieur desquels les dispositions en matière de maîtrise de l'urbanisation s'appliquent sont déterminés par les risques susceptibles d'être créés par une canalisation de transport en service, notamment les risques d'incendie, d'explosion ou d'émanation de produits toxiques, menaçant gravement la santé ou la sécurité des personnes ;

CONSIDERANT que les canalisations de transport de gaz naturel ou assimilé, d'hydrocarbures et de produits chimiques, en service à la date de l'entrée en vigueur des articles R555-1 et suivants du code de l'environnement, doivent faire l'objet d'institution de servitudes d'utilité publique relatives à la maîtrise de l'urbanisation en raison des dangers et des inconvénients qu'elles présentent ;

Sur proposition du secrétaire général de la préfecture de l'Isère ;

ARRÊTE

ARTICLE 1^{ER} – INSTAURATION DES SERVITUDES

Des servitudes d'utilité publique (SUP) sont instituées dans les zones d'effets générées par les phénomènes dangereux susceptibles de se produire sur les canalisations de transport décrites ci-après, conformément aux distances figurant dans les tableaux ci-dessous et reproduites sur la carte annexée au présent arrêté.

ARTICLE 2 – NATURE DES SERVITUDES

Conformément à l'article R.555-30 b) du code de l'environnement, les servitudes sont les suivantes, en fonction des zones d'effets :

Servitude SUP1, correspondant à la zone des premiers effets létaux (PEL) en cas de phénomène dangereux de référence majorant au sens de l'article R.555-39 du code de l'environnement :

La délivrance d'un permis de construire relatif à un établissement recevant du public susceptible de recevoir plus de 100 personnes ou à un immeuble de grande hauteur est subordonnée à la fourniture d'une analyse de compatibilité ayant reçu l'avis favorable du transporteur ou, en cas d'avis défavorable du transporteur, l'avis favorable du Préfet rendu au vu de l'expertise mentionnée au III de l'article R 555-31 du code de l'environnement.

L'analyse de compatibilité est établie conformément aux dispositions de l'arrêté ministériel du 5 mars 2014 susvisé.

Servitude SUP2, correspondant à la zone des premiers effets létaux (PEL) en cas de phénomène dangereux de référence réduit au sens de l'article R.555-39 du code de l'environnement :

L'ouverture d'un établissement recevant du public susceptible de recevoir plus de 300 personnes ou d'un immeuble de grande hauteur est interdite.

Servitude SUP3, correspondant à la zone d'effets létaux significatifs (ELS) en cas de phénomène dangereux de référence réduit au sens de l'article R.555-39 du code de l'environnement :

L'ouverture d'un établissement recevant du public susceptible de recevoir plus de 100 personnes ou d'un immeuble de grande hauteur est interdite.

ARTICLE 3 – ZONES DE SERVITUDES

Seules les distances SUP1 sont reproduites dans la carte annexée au présent arrêté.

Les restrictions supplémentaires fixées par l'article 2 pour les projets d'urbanisme dont l'emprise atteint les SUP2 ou SUP3 sont mises en œuvre dans le cadre de l'instruction de l'analyse de compatibilité obligatoire pour tout projet dont l'emprise atteint la SUP1.

NOTA : Dans les tableaux ci-dessous :

- PMS : Pression Maximale de Service de la canalisation
- DN : Diamètre Nominal de la canalisation.
- Distances S.U.P : Distances en mètres de part et d'autre de la canalisation définissant les limites des zones concernées par les servitudes d'utilité publique.

En cas d'écart entre les valeurs des distances SUP figurant dans les tableaux ci-dessous et la représentation cartographique des SUP telle qu'annexée au présent arrêté, les valeurs des tableaux font foi, appliquées au tracé réel des canalisations concernées.

Nom de la commune : Domène

Code INSEE : 38150

CANALISATIONS DE TRANSPORT DE GAZ NATUREL EXPLOITÉE PAR LE TRANSPORTEUR :

GRTgaz
Immeuble Bora, 6 rue Raoul Nordling
92277 BOIS COLLOMBES Cedex

- **Ouvrages traversant la commune**

Nom de la canalisation	PMS (bar)	DN	Longueur dans la commune (en mètres)	Implantation	Distances S.U.P. en mètres (de part et d'autre de la canalisation)		
					SUP1	SUP2	SUP3
Alimentation DOMENE DP	67.7	150	12	enterré	45	5	5
Alimentation DOMENE DP	67.7	80	2	enterré	15	5	5
Alimentation DOMENE DP	67.7	100	7	enterré	25	5	5
Alimentation DOMENE DP	67.7	150	3107	enterré	45	5	5

- **Ouvrages ne traversant pas la commune, mais dont les zones d'effets atteignent cette dernière**

Néant

- **Installations annexes situées sur la commune**

Nom de l'installation	Distances S.U.P. en mètres (à partir de l'installation)		
	SUP1	SUP2	SUP3
DOMENE COUP DP	35	6	6

NOTA : Si la SUP1 du tracé adjacent est plus large que celle de l'installation annexe, c'est elle qui doit être prise en compte au droit de l'installation annexe.

- **Installations annexes non situées sur la commune, mais dont les zones d'effets atteignent cette dernière**

Néant

ARTICLE 4 – INFORMATION DU TRANSPORTEUR

Conformément à l'article R.555-46 du code de l'environnement, le maire informe le transporteur de tout permis de construire ou certificat d'urbanisme (d'information ou opérationnel) délivré dans l'une des zones définies à l'article 2.

ARTICLE 5 – ANNEXION AU DOCUMENT D'URBANISME

Les servitudes instituées par le présent arrêté sont annexées au document d'urbanisme en vigueur de la commune, conformément aux articles L.151-43, L.153-60, L.161-1 et L163-10 du code de l'urbanisme.

ARTICLE 6 – NOTIFICATION ET PUBLICITÉ

En application du R.555-53 du code de l'environnement, le présent arrêté sera

- publié au recueil des actes administratifs de la préfecture de l'Isère
- publié sur le site internet de la préfecture de l'Isère

En outre, une copie de l'arrêté sera adressée à l'établissement public de coopération intercommunal concerné et/ou au maire de la commune de Domène, à la directrice départementale des Territoires de l'Isère, la Directrice Régionale de l'Environnement, de l'Aménagement et du Logement Auvergne-Rhône-Alpes et au transporteur concerné.

ARTICLE 7 – DÉLAIS ET VOIES DE RECOURS

Cet arrêté pourra faire l'objet d'un recours contentieux auprès du tribunal administratif de Grenoble (2, place de Verdun – BP 1135 – 38002 Grenoble cedex 1) dans un délai de deux mois à compter de l'accomplissement de l'ensemble des mesures de publicité prévues à l'article R 555-53.

ARTICLE 8 – EXÉCUTION

Le secrétaire général de la préfecture de l'Isère, le président de l'établissement public de coopération intercommunale compétent ou le maire de la commune de Domène, la directrice départementale des territoires, la directrice régionale de l'environnement, de l'aménagement et du logement Auvergne-Rhône-Alpes sont chargés chacun en ce qui le concerne de l'exécution du présent arrêté.

Fait à Grenoble, le **15 MARS 2017**

Le préfet

*Pour le Préfet, par délégation
la Secrétaire Générale*


Violaine DEMARET



PRÉFET DE L'ISÈRE

Préfecture de l'Isère
Direction des Relations avec les Collectivités
Droits des sols et animation juridique

UD DREAL 38
Pôle Risques Technologiques

Affaire suivie par : Alexis Miller
Tél. : 04 76 69 34 02
Fax : 04 38 49 91 95
courriel : alexis.miller@developpement-durable.gouv.fr

ARRÊTÉ PRÉFECTORAL N° 38-2017-03-15-015

instituant des servitudes d'utilité publique prenant en compte la maîtrise des risques autour des canalisations de transport de gaz naturel ou assimilé, d'hydrocarbures et de produits chimiques sur la commune de Echirolles

LE PRÉFET DE L'ISERE
Chevalier de la Légion d'Honneur
Chevalier de l'Ordre National du Mérite

VU le code de l'environnement, et notamment ses articles L.555-16, R.555-30 et R.555-31 ;

VU le code de l'urbanisme notamment ses articles L.121-1, L.121-2, L.122-1, L.123-1 et R.431-16

VU le code de la construction et de l'habitation, notamment ses articles R.122-22 et R.123-46 ;

VU l'arrêté du 5 mars 2014 définissant les modalités d'application du chapitre V du titre V du livre V du code de l'environnement et portant règlement de la sécurité des canalisations de transport de gaz naturel ou assimilé, d'hydrocarbures et de produits chimiques ;

VU le rapport de la direction régionale de l'environnement, de l'aménagement et du logement de la région Auvergne-Rhône-Alpes, en date du 23 novembre 2016 ;

VU l'avis émis par le conseil départemental de l'environnement et des risques sanitaires et technologiques de l'Isère le 15 décembre 2016 ;

CONSIDERANT que selon l'article L555-16 du code de l'environnement, les périmètres à l'intérieur desquels les dispositions en matière de maîtrise de l'urbanisation s'appliquent sont déterminés par les risques susceptibles d'être créés par une canalisation de transport en service, notamment les risques d'incendie, d'explosion ou d'émanation de produits toxiques, menaçant gravement la santé ou la sécurité des personnes ;

CONSIDERANT que les canalisations de transport de gaz naturel ou assimilé, d'hydrocarbures et de produits chimiques, en service à la date de l'entrée en vigueur des articles R555-1 et suivants du code de l'environnement, doivent faire l'objet d'institution de servitudes d'utilité publique relatives à la maîtrise de l'urbanisation en raison des dangers et des inconvénients qu'elles présentent ;

Sur proposition du secrétaire général de la préfecture de l'Isère ;

ARRÊTE

ARTICLE 1^{ER} – INSTAURATION DES SERVITUDES

Des servitudes d'utilité publique (SUP) sont instituées dans les zones d'effets générées par les phénomènes dangereux susceptibles de se produire sur les canalisations de transport décrites ci-après, conformément aux distances figurant dans les tableaux ci-dessous et reproduites sur la carte annexée au présent arrêté.

ARTICLE 2 – NATURE DES SERVITUDES

Conformément à l'article R.555-30 b) du code de l'environnement, les servitudes sont les suivantes, en fonction des zones d'effets :

Servitude SUP1, correspondant à la zone des premiers effets létaux (PEL) en cas de phénomène dangereux de référence majorant au sens de l'article R.555-39 du code de l'environnement :

La délivrance d'un permis de construire relatif à un établissement recevant du public susceptible de recevoir plus de 100 personnes ou à un immeuble de grande hauteur est subordonnée à la fourniture d'une analyse de compatibilité ayant reçu l'avis favorable du transporteur ou, en cas d'avis défavorable du transporteur, l'avis favorable du Préfet rendu au vu de l'expertise mentionnée au III de l'article R 555-31 du code de l'environnement.

L'analyse de compatibilité est établie conformément aux dispositions de l'arrêté ministériel du 5 mars 2014 susvisé.

Servitude SUP2, correspondant à la zone des premiers effets létaux (PEL) en cas de phénomène dangereux de référence réduit au sens de l'article R.555-39 du code de l'environnement :

L'ouverture d'un établissement recevant du public susceptible de recevoir plus de 300 personnes ou d'un immeuble de grande hauteur est interdite.

Servitude SUP3, correspondant à la zone d'effets létaux significatifs (ELS) en cas de phénomène dangereux de référence réduit au sens de l'article R.555-39 du code de l'environnement :

L'ouverture d'un établissement recevant du public susceptible de recevoir plus de 100 personnes ou d'un immeuble de grande hauteur est interdite.

ARTICLE 3 – ZONES DE SERVITUDES

Seules les distances SUP1 sont reproduites dans la carte annexée au présent arrêté.

Les restrictions supplémentaires fixées par l'article 2 pour les projets d'urbanisme dont l'emprise atteint les SUP2 ou SUP3 sont mises en œuvre dans le cadre de l'instruction de l'analyse de compatibilité obligatoire pour tout projet dont l'emprise atteint la SUP1.

NOTA : Dans les tableaux ci-dessous :

- PMS : Pression Maximale de Service de la canalisation
- DN : Diamètre Nominal de la canalisation.
- Distances S.U.P : Distances en mètres de part et d'autre de la canalisation définissant les limites des zones concernées par les servitudes d'utilité publique.

En cas d'écart entre les valeurs des distances SUP figurant dans les tableaux ci-dessous et la représentation cartographique des SUP telle qu'annexée au présent arrêté, les valeurs des tableaux font foi, appliquées au tracé réel des canalisations concernées.

Nom de la commune : Echirolles

Code INSEE : 38151

CANALISATIONS DE TRANSPORT DE GAZ NATUREL EXPLOITÉE PAR LE TRANSPORTEUR :

GRTgaz
Immeuble Bora, 6 rue Raoul Nordling
92277 BOIS COLLOMBES Cedex

- **Ouvrages traversant la commune**

Nom de la canalisation	PMS (bar)	DN	Longueur dans la commune (en mètres)	Implantation	Distances S.U.P. en mètres (de part et d'autre de la canalisation)		
					SUP1	SUP2	SUP3
Alimentation ECHIROLLES CI	47.8	80	16	enterré	15	5	5
Alimentation ECHIROLLES CI	47.8	80	12	enterré	15	5	5
Alimentation ECHIROLLES DP	47.8	100	5	enterré	20	5	5
Alimentation ECHIROLLES DP	47.8	100	<1	enterré	20	5	5
Alimentation ECHIROLLES DP	47.8	150	43	enterré	35	5	5
Alimentation ECHIROLLES DP	47.8	250	<1	enterré	60	5	5
MOIRANS- PIQUE PIERRE-JARRIE	47.8	250	183	enterré	60	5	5
MOIRANS- PIQUE PIERRE-JARRIE	47.8	250	1047	enterré	60	5	5
MOIRANS- PIQUE PIERRE-JARRIE	47.8	250	677	enterré	60	5	5
MOIRANS- PIQUE PIERRE-JARRIE	47.8	250	422	enterré	60	5	5

- **Ouvrages ne traversant pas la commune, mais dont les zones d'effets atteignent cette dernière**

Néant

- **Installations annexes situées sur la commune**

Nom de l'installation	Distances S.U.P. en mètres (à partir de l'installation)		
	SUP1	SUP2	SUP3
ECHIROLLES CI CATERPILLAR	35	6	6
ECHIROLLES DP	35	6	6

NOTA : Si la SUP1 du tracé adjacent est plus large que celle de l'installation annexe, c'est elle qui doit être prise en compte au droit de l'installation annexe.

- **Installations annexes non situées sur la commune, mais dont les zones d'effets atteignent cette dernière**

Néant

CANALISATION DE TRANSPORT D'ÉTHYLÈNE PROPRIÉTÉ DE TRANSUGIL ETHYLENE, dont le siège social est 16 rue Henri Regnault, 92400 Courbevoie et exploitée par :

**TRANSUGIL ETHYLENE
TOTAL Plateforme de Feyzin
Département Pipelines et Viriat
CS76022
69551 FEYZIN Cedex**

• **Ouvrages traversant la commune**

Nom de la canalisation	PMS (bar)	DN	Longueur dans la commune (en mètres)	Implantation	Distances S.U.P. en mètres (de part et d'autre de la canalisation)		
					SUP1	SUP2	SUP3
TUE SPC-JAR 150	99	150	40	aérien	270	55	45
TUE SPC-JAR 150	99	150	2235	enterré	270	55	45
TUE SPC-JAR 150	99	150	166	enterré	270	55	45

• **Ouvrages ne traversant pas la commune, mais dont les zones d'effets atteignent cette dernière**

Néant

• **Installations annexes situées sur la commune**

Néant

• **Installations annexes non situées sur la commune, mais dont les zones d'effets atteignent cette dernière**

Nom de l'installation	Distances S.U.P. en mètres (à partir de l'installation)		
	SUP1	SUP2	SUP3
TUE - CAV 36 - SEYSSINS	270	20	15

ARTICLE 4 – INFORMATION DU TRANSPORTEUR

Conformément à l'article R.555-46 du code de l'environnement, le maire informe le transporteur de tout permis de construire ou certificat d'urbanisme (d'information ou opérationnel) délivré dans l'une des zones définies à l'article 2.

ARTICLE 5 – ANNEXION AU DOCUMENT D'URBANISME

Les servitudes instituées par le présent arrêté sont annexées au document d'urbanisme en vigueur de la commune, conformément aux articles L.151-43, L.153-60, L.161-1 et L163-10 du code de l'urbanisme.

ARTICLE 6 – NOTIFICATION ET PUBLICITÉ

En application du R.555-53 du code de l'environnement, le présent arrêté sera

- publié au recueil des actes administratifs de la préfecture de l'Isère
- publié sur le site internet de la préfecture de l'Isère

En outre, une copie de l'arrêté sera adressée à l'établissement public de coopération intercommunal concerné et/ou au maire de la commune d'Echirolles, à la directrice départementale des Territoires de l'Isère, la Directrice Régionale de l'Environnement, de l'Aménagement et du Logement Auvergne-Rhône-Alpes et aux transporteurs concernés.

ARTICLE 7 – DÉLAIS ET VOIES DE RECOURS

Cet arrêté pourra faire l'objet d'un recours contentieux auprès du tribunal administratif de Grenoble (2, place de Verdun – BP 1135 – 38002 Grenoble cedex 1) dans un délai de deux mois à compter de l'accomplissement de l'ensemble des mesures de publicité prévues à l'article R 555-53.

ARTICLE 8 – EXÉCUTION

Le secrétaire général de la préfecture de l'Isère, le président de l'établissement public de coopération intercommunale compétent ou le maire de la commune d'Echirolles, la directrice départementale des territoires, la directrice régionale de l'environnement, de l'aménagement et du logement Auvergne-Rhône-Alpes sont chargés chacun en ce qui le concerne de l'exécution du présent arrêté.

Fait à Grenoble, le **15 MARS 2017**

Le préfet

*Pour le Préfet, par délégation
la Secrétaire Générale*



Violaine DEMARET



PRÉFET DE L'ISÈRE

Préfecture de l'Isère
Direction des Relations avec les Collectivités
Droits des sols et animation juridique

UD DREAL 38
Pôle Risques Technologiques

Affaire suivie par : Alexis Miller
Tél. : 04 76 69 34 02
Fax : 04 38 49 91 95
courriel : alexis.miller@developpement-durable.gouv.fr

ARRÊTÉ PRÉFECTORAL N° 38-2017-03-15-015

instituant des servitudes d'utilité publique prenant en compte la maîtrise des risques autour des canalisations de transport de gaz naturel ou assimilé, d'hydrocarbures et de produits chimiques sur la commune de Eclose-Badinières

LE PRÉFET DE L'ISERE
Chevalier de la Légion d'Honneur
Chevalier de l'Ordre National du Mérite

VU le code de l'environnement, et notamment ses articles L.555-16, R.555-30 et R.555-31 ;

VU le code de l'urbanisme notamment ses articles L.121-1, L.121-2, L.122-1, L.123-1 et R.431-16

VU le code de la construction et de l'habitation, notamment ses articles R.122-22 et R.123-46 ;

VU l'arrêté du 5 mars 2014 définissant les modalités d'application du chapitre V du titre V du livre V du code de l'environnement et portant règlement de la sécurité des canalisations de transport de gaz naturel ou assimilé, d'hydrocarbures et de produits chimiques ;

VU le rapport de la direction régionale de l'environnement, de l'aménagement et du logement de la région Auvergne-Rhône-Alpes, en date du 23 novembre 2016 ;

VU l'avis émis par le conseil départemental de l'environnement et des risques sanitaires et technologiques de l'Isère le 15 décembre 2016 ;

CONSIDERANT que selon l'article L555-16 du code de l'environnement, les périmètres à l'intérieur desquels les dispositions en matière de maîtrise de l'urbanisation s'appliquent sont déterminés par les risques susceptibles d'être créés par une canalisation de transport en service, notamment les risques d'incendie, d'explosion ou d'émanation de produits toxiques, menaçant gravement la santé ou la sécurité des personnes ;

CONSIDERANT que les canalisations de transport de gaz naturel ou assimilé, d'hydrocarbures et de produits chimiques, en service à la date de l'entrée en vigueur des articles R555-1 et suivants du code de l'environnement, doivent faire l'objet d'institution de servitudes d'utilité publique relatives à la maîtrise de l'urbanisation en raison des dangers et des inconvénients qu'elles présentent ;

Sur proposition du secrétaire général de la préfecture de l'Isère ;

ARRÊTE

ARTICLE 1^{ER} – INSTAURATION DES SERVITUDES

Des servitudes d'utilité publique (SUP) sont instituées dans les zones d'effets générées par les phénomènes dangereux susceptibles de se produire sur les canalisations de transport décrites ci-après, conformément aux distances figurant dans les tableaux ci-dessous et reproduites sur la carte annexée au présent arrêté.

ARTICLE 2 – NATURE DES SERVITUDES

Conformément à l'article R.555-30 b) du code de l'environnement, les servitudes sont les suivantes, en fonction des zones d'effets :

Servitude SUP1, correspondant à la zone des premiers effets létaux (PEL) en cas de phénomène dangereux de référence majorant au sens de l'article R.555-39 du code de l'environnement :

La délivrance d'un permis de construire relatif à un établissement recevant du public susceptible de recevoir plus de 100 personnes ou à un immeuble de grande hauteur est subordonnée à la fourniture d'une analyse de compatibilité ayant reçu l'avis favorable du transporteur ou, en cas d'avis défavorable du transporteur, l'avis favorable du Préfet rendu au vu de l'expertise mentionnée au III de l'article R 555-31 du code de l'environnement.

L'analyse de compatibilité est établie conformément aux dispositions de l'arrêté ministériel du 5 mars 2014 susvisé.

Servitude SUP2, correspondant à la zone des premiers effets létaux (PEL) en cas de phénomène dangereux de référence réduit au sens de l'article R.555-39 du code de l'environnement :

L'ouverture d'un établissement recevant du public susceptible de recevoir plus de 300 personnes ou d'un immeuble de grande hauteur est interdite.

Servitude SUP3, correspondant à la zone d'effets létaux significatifs (ELS) en cas de phénomène dangereux de référence réduit au sens de l'article R.555-39 du code de l'environnement :

L'ouverture d'un établissement recevant du public susceptible de recevoir plus de 100 personnes ou d'un immeuble de grande hauteur est interdite.

ARTICLE 3 – ZONES DE SERVITUDES

Seules les distances SUP1 sont reproduites dans la carte annexée au présent arrêté.

Les restrictions supplémentaires fixées par l'article 2 pour les projets d'urbanisme dont l'emprise atteint les SUP2 ou SUP3 sont mises en œuvre dans le cadre de l'instruction de l'analyse de compatibilité obligatoire pour tout projet dont l'emprise atteint la SUP1.

NOTA : Dans les tableaux ci-dessous :

- PMS : Pression Maximale de Service de la canalisation
- DN : Diamètre Nominal de la canalisation.
- Distances S.U.P : Distances en mètres de part et d'autre de la canalisation définissant les limites des zones concernées par les servitudes d'utilité publique.

En cas d'écart entre les valeurs des distances SUP figurant dans les tableaux ci-dessous et la représentation cartographique des SUP telle qu'annexée au présent arrêté, les valeurs des tableaux font foi, appliquées au tracé réel des canalisations concernées.

Nom de la commune : **Eclosse-Badinières**

Code INSEE : **38152**

CANALISATIONS DE TRANSPORT DE GAZ NATUREL EXPLOITÉE PAR LE TRANSPORTEUR :

GRTgaz
Immeuble Bora, 6 rue Raoul Nordling
92277 BOIS COLLOMBES Cedex

• **Ouvrages traversant la commune**

Nom de la canalisation	PMS (bar)	DN	Longueur dans la commune (en mètres)	Implantation	Distances S.U.P. en mètres (de part et d'autre de la canalisation)		
					SUP1	SUP2	SUP3
Alimentation BADINIÈRES CI	67.7	100	3193	enterré	25	5	5

• **Ouvrages ne traversant pas la commune, mais dont les zones d'effets atteignent cette dernière**

Néant

• **Installations annexes situées sur la commune**

Nom de l'installation	Distances S.U.P. en mètres (à partir de l'installation)		
	SUP1	SUP2	SUP3
BADINIÈRES CI PORCHER COUP	35	6	6

NOTA : Si la SUP1 du tracé adjacent est plus large que celle de l'installation annexe, c'est elle qui doit être prise en compte au droit de l'installation annexe.

• **Installations annexes non situées sur la commune, mais dont les zones d'effets atteignent cette dernière**

Néant

CANALISATION DE TRANSPORT D'ÉTHYLÈNE PROPRIÉTÉ DE TRANSUGIL ETHYLENE, dont le siège social est 16 rue Henri Regnault, 92400 Courbevoie et exploitée par :

TRANSUGIL ETHYLENE
TOTAL Plateforme de Feyzin
Département Pipelines et Viriat
CS76022
69551 FEYZIN Cedex

• **Ouvrages traversant la commune**

Nom de la canalisation	PMS (bar)	DN	Longueur dans la commune (en mètres)	Implantation	Distances S.U.P. en mètres (de part et d'autre de la canalisation)		
					SUP1	SUP2	SUP3
TUE SPC-JAR 150	99	150	2705	enterré	270	55	45

• **Ouvrages ne traversant pas la commune, mais dont les zones d'effets atteignent cette dernière**

Néant

- Installations annexes situées sur la commune

Néant

- Installations annexes non situées sur la commune, mais dont les zones d'effets atteignent cette dernière

Néant

ARTICLE 4 – INFORMATION DU TRANSPORTEUR

Conformément à l'article R.555-46 du code de l'environnement, le maire informe le transporteur de tout permis de construire ou certificat d'urbanisme (d'information ou opérationnel) délivré dans l'une des zones définies à l'article 2.

ARTICLE 5 – ANNEXION AU DOCUMENT D'URBANISME

Les servitudes instituées par le présent arrêté sont annexées au document d'urbanisme en vigueur de la commune, conformément aux articles L.151-43, L.153-60, L.161-1 et L163-10 du code de l'urbanisme.

ARTICLE 6 – NOTIFICATION ET PUBLICITÉ

En application du R.555-53 du code de l'environnement, le présent arrêté sera

- publié au recueil des actes administratifs de la préfecture de l'Isère
- publié sur le site internet de la préfecture de l'Isère

En outre, une copie de l'arrêté sera adressée à l'établissement public de coopération intercommunal concerné et/ou au maire de la commune d'Eclos-Badinières, à la directrice départementale des Territoires de l'Isère, la Directrice Régionale de l'Environnement, de l'Aménagement et du Logement Auvergne-Rhône-Alpes et aux transporteurs concernés.

ARTICLE 7 – DÉLAIS ET VOIES DE RECOURS

Cet arrêté pourra faire l'objet d'un recours contentieux auprès du tribunal administratif de Grenoble (2, place de Verdun – BP 1135 – 38002 Grenoble cedex 1) dans un délai de deux mois à compter de l'accomplissement de l'ensemble des mesures de publicité prévues à l'article R 555-53.

ARTICLE 8 – EXÉCUTION

Le secrétaire général de la préfecture de l'Isère, le président de l'établissement public de coopération intercommunale compétent ou le maire de la commune d'Eclos-Badinières, la directrice départementale des territoires, la directrice régionale de l'environnement, de l'aménagement et du logement Auvergne-Rhône-Alpes sont chargés chacun en ce qui le concerne de l'exécution du présent arrêté.

Fait à Grenoble, le **15 MARS 2017**

Le préfet

*Pour le Préfet, par délégation
la Secrétaire Générale*


Violaine DEMARET



Liberté • Égalité • Fraternité
RÉPUBLIQUE FRANÇAISE

PRÉFET DE L'ISÈRE

Préfecture de l'Isère
Direction des Relations avec les Collectivités
Droits des sols et animation juridique

UD DREAL 38
Pôle Risques Technologiques

Affaire suivie par : Alexis Miller
Tél. : 04 76 69 34 02
Fax : 04 38 49 91 95
courriel : alexis.miller@developpement-durable.gouv.fr

ARRÊTÉ PRÉFECTORAL N° 38-2017-03-15-015

instituant des servitudes d'utilité publique prenant en compte la maîtrise des risques autour des canalisations de transport de gaz naturel ou assimilé, d'hydrocarbures et de produits chimiques sur la commune de Entre-deux-Guiers

LE PRÉFET DE L'ISÈRE
Chevalier de la Légion d'Honneur
Chevalier de l'Ordre National du Mérite

VU le code de l'environnement, et notamment ses articles L.555-16, R.555-30 et R.555-31 ;

VU le code de l'urbanisme notamment ses articles L.121-1, L.121-2, L.122-1, L.123-1 et R.431-16

VU le code de la construction et de l'habitation, notamment ses articles R.122-22 et R.123-46 ;

VU l'arrêté du 5 mars 2014 définissant les modalités d'application du chapitre V du titre V du livre V du code de l'environnement et portant règlement de la sécurité des canalisations de transport de gaz naturel ou assimilé, d'hydrocarbures et de produits chimiques ;

VU le rapport de la direction régionale de l'environnement, de l'aménagement et du logement de la région Auvergne-Rhône-Alpes, en date du 23 novembre 2016 ;

VU l'avis émis par le conseil départemental de l'environnement et des risques sanitaires et technologiques de l'Isère le 15 décembre 2016 ;

CONSIDERANT que selon l'article L555-16 du code de l'environnement, les périmètres à l'intérieur desquels les dispositions en matière de maîtrise de l'urbanisation s'appliquent sont déterminés par les risques susceptibles d'être créés par une canalisation de transport en service, notamment les risques d'incendie, d'explosion ou d'émanation de produits toxiques, menaçant gravement la santé ou la sécurité des personnes ;

CONSIDERANT que les canalisations de transport de gaz naturel ou assimilé, d'hydrocarbures et de produits chimiques, en service à la date de l'entrée en vigueur des articles R555-1 et suivants du code de l'environnement, doivent faire l'objet d'institution de servitudes d'utilité publique relatives à la maîtrise de l'urbanisation en raison des dangers et des inconvénients qu'elles présentent ;

Sur proposition du secrétaire général de la préfecture de l'Isère ;

ARRÊTE

ARTICLE 1^{ER} – INSTAURATION DES SERVITUDES

Des servitudes d'utilité publique (SUP) sont instituées dans les zones d'effets générées par les phénomènes dangereux susceptibles de se produire sur les canalisations de transport décrites ci-après, conformément aux distances figurant dans les tableaux ci-dessous et reproduites sur la carte annexée au présent arrêté.

ARTICLE 2 – NATURE DES SERVITUDES

Conformément à l'article R.555-30 b) du code de l'environnement, les servitudes sont les suivantes, en fonction des zones d'effets :

Servitude SUP1, correspondant à la zone des premiers effets létaux (PEL) en cas de phénomène dangereux de référence majorant au sens de l'article R.555-39 du code de l'environnement :

La délivrance d'un permis de construire relatif à un établissement recevant du public susceptible de recevoir plus de 100 personnes ou à un immeuble de grande hauteur est subordonnée à la fourniture d'une analyse de compatibilité ayant reçu l'avis favorable du transporteur ou, en cas d'avis défavorable du transporteur, l'avis favorable du Préfet rendu au vu de l'expertise mentionnée au III de l'article R 555-31 du code de l'environnement.

L'analyse de compatibilité est établie conformément aux dispositions de l'arrêté ministériel du 5 mars 2014 susvisé.

Servitude SUP2, correspondant à la zone des premiers effets létaux (PEL) en cas de phénomène dangereux de référence réduit au sens de l'article R.555-39 du code de l'environnement :

L'ouverture d'un établissement recevant du public susceptible de recevoir plus de 300 personnes ou d'un immeuble de grande hauteur est interdite.

Servitude SUP3, correspondant à la zone d'effets létaux significatifs (ELS) en cas de phénomène dangereux de référence réduit au sens de l'article R.555-39 du code de l'environnement :

L'ouverture d'un établissement recevant du public susceptible de recevoir plus de 100 personnes ou d'un immeuble de grande hauteur est interdite.

ARTICLE 3 – ZONES DE SERVITUDES

Seules les distances SUP1 sont reproduites dans la carte annexée au présent arrêté.

Les restrictions supplémentaires fixées par l'article 2 pour les projets d'urbanisme dont l'emprise atteint les SUP2 ou SUP3 sont mises en œuvre dans le cadre de l'instruction de l'analyse de compatibilité obligatoire pour tout projet dont l'emprise atteint la SUP1.

NOTA : Dans les tableaux ci-dessous :

- PMS : Pression Maximale de Service de la canalisation
- DN : Diamètre Nominal de la canalisation.
- Distances S.U.P : Distances en mètres de part et d'autre de la canalisation définissant les limites des zones concernées par les servitudes d'utilité publique.

En cas d'écart entre les valeurs des distances SUP figurant dans les tableaux ci-dessous et la représentation cartographique des SUP telle qu'annexée au présent arrêté, les valeurs des tableaux font foi, appliquées au tracé réel des canalisations concernées.

Nom de la commune : Entre-deux-Guiers

Code INSEE : 38155

CANALISATIONS DE TRANSPORT DE GAZ NATUREL EXPLOITÉE PAR LE TRANSPORTEUR :

GRTgaz
Immeuble Bora, 6 rue Raoul Nordling
92277 BOIS COLLOMBES Cedex

• **Ouvrages traversant la commune**

Nom de la canalisation	PMS (bar)	DN	Longueur dans la commune (en mètres)	Implantation	Distances S.U.P. en mètres (de part et d'autre de la canalisation)		
					SUP1	SUP2	SUP3
Alimentation ST-LAURENT-DU-PONT DP ENTRE-DEUX-GUIERS	67.7	80	364	enterré	15	5	5
SAVOIE	67.7	150	150	enterré	45	5	5
SAVOIE	67.7	400	150	enterré	145	5	5
SAVOIE	67.7	150	747	enterré	45	5	5
SAVOIE	67.7	400	1426	enterré	145	5	5
SAVOIE	67.7	150	680	enterré	45	5	5
SAVOIE	67.7	150	460	enterré	45	5	5
SAVOIE	67.7	400	458	enterré	145	5	5

• **Ouvrages ne traversant pas la commune, mais dont les zones d'effets atteignent cette dernière**

Néant

• **Installations annexes situées sur la commune**

Nom de l'installation	Distances S.U.P. en mètres (à partir de l'installation)		
	SUP1	SUP2	SUP3
ENTRE-DEUX-GUIERS SECT	35	6	6
ENTRE-DEUX-GUIERS SECT STATION DE COMPRESSION	145	6	6
ENTRE-DEUX-GUIERS SECT STATION DE COMPRESSION	130	6	6
ENTRE-DEUX-GUIERS SECT STATION DE COMPRESSION	115	6	6
ENTRE-DEUX-GUIERS SECT STATION DE COMPRESSION	115	6	6

NOTA : Si la SUP1 du tracé adjacent est plus large que celle de l'installation annexe, c'est elle qui doit être prise en compte au droit de l'installation annexe.

• **Installations annexes non situées sur la commune, mais dont les zones d'effets atteignent cette dernière**

Nom de l'installation	Distances S.U.P. en mètres (à partir de l'installation)		
	SUP1	SUP2	SUP3
SAINT-LAURENT-DU-PONT DP ENTRE DEUX GUIERS	35	6	6

NOTA : Si la SUP1 du tracé adjacent est plus large que celle de l'installation annexe, c'est elle qui doit être prise en compte au droit de l'installation annexe.

ARTICLE 4 – INFORMATION DU TRANSPORTEUR

Conformément à l'article R.555-46 du code de l'environnement, le maire informe le transporteur de tout permis de construire ou certificat d'urbanisme (d'information ou opérationnel) délivré dans l'une des zones définies à l'article 2.

ARTICLE 5 – ANNEXION AU DOCUMENT D'URBANISME

Les servitudes instituées par le présent arrêté sont annexées au document d'urbanisme en vigueur de la commune, conformément aux articles L.151-43, L.153-60, L.161-1 et L163-10 du code de l'urbanisme.

ARTICLE 6 – NOTIFICATION ET PUBLICITÉ

En application du R.555-53 du code de l'environnement, le présent arrêté sera

- publié au recueil des actes administratifs de la préfecture de l'Isère
- publié sur le site internet de la préfecture de l'Isère

En outre, une copie de l'arrêté sera adressée à l'établissement public de coopération intercommunal concerné et/ou au maire de la commune d'Entre-deux-Guiers, à la directrice départementale des Territoires de l'Isère, la Directrice Régionale de l'Environnement, de l'Aménagement et du Logement Auvergne-Rhône-Alpes et au transporteur concerné.

ARTICLE 7 – DÉLAIS ET VOIES DE RECOURS

Cet arrêté pourra faire l'objet d'un recours contentieux auprès du tribunal administratif de Grenoble (2, place de Verdun – BP 1135 – 38002 Grenoble cedex 1) dans un délai de deux mois à compter de l'accomplissement de l'ensemble des mesures de publicité prévues à l'article R 555-53.

ARTICLE 8 – EXÉCUTION

Le secrétaire général de la préfecture de l'Isère, le président de l'établissement public de coopération intercommunale compétent ou le maire de la commune d'Entre-deux-Guiers, la directrice départementale des territoires, la directrice régionale de l'environnement, de l'aménagement et du logement Auvergne-Rhône-Alpes sont chargés chacun en ce qui le concerne de l'exécution du présent arrêté.

Fait à Grenoble, le **15 MARS 2017**

Le préfet

*Pour le Préfet, par délégation
la Secrétaire Générale*


Violaine DEMARET



Liberté • Égalité • Fraternité
RÉPUBLIQUE FRANÇAISE

PRÉFET DE L'ISÈRE

Préfecture de l'Isère
Direction des Relations avec les Collectivités
Droits des sols et animation juridique

UD DREAL 38
Pôle Risques Technologiques

Affaire suivie par : Alexis Miller
Tél. : 04 76 69 34 02
Fax : 04 38 49 91 95
courriel : alexis.miller@developpement-durable.gouv.fr

ARRÊTÉ PRÉFECTORAL N° 38-2017-03-15-015

**instituant des servitudes d'utilité publique prenant en compte la maîtrise des
risques autour des canalisations de transport de gaz naturel ou assimilé,
d'hydrocarbures et de produits chimiques sur la commune de
Estrablin**

LE PRÉFET DE L'ISERE
Chevalier de la Légion d'Honneur
Chevalier de l'Ordre National du Mérite

VU le code de l'environnement, et notamment ses articles L.555-16, R.555-30 et R.555-31 ;

VU le code de l'urbanisme notamment ses articles L.121-1, L.121-2, L.122-1, L.123-1 et R.431-16

VU le code de la construction et de l'habitation, notamment ses articles R.122-22 et R.123-46 ;

VU l'arrêté du 5 mars 2014 définissant les modalités d'application du chapitre V du titre V du livre V du code de l'environnement et portant règlement de la sécurité des canalisations de transport de gaz naturel ou assimilé, d'hydrocarbures et de produits chimiques ;

VU le rapport de la direction régionale de l'environnement, de l'aménagement et du logement de la région Auvergne-Rhône-Alpes, en date du 23 novembre 2016 ;

VU l'avis émis par le conseil départemental de l'environnement et des risques sanitaires et technologiques de l'Isère le 15 décembre 2016 ;

CONSIDERANT que selon l'article L555-16 du code de l'environnement, les périmètres à l'intérieur desquels les dispositions en matière de maîtrise de l'urbanisation s'appliquent sont déterminés par les risques susceptibles d'être créés par une canalisation de transport en service, notamment les risques d'incendie, d'explosion ou d'émanation de produits toxiques, menaçant gravement la santé ou la sécurité des personnes ;

CONSIDERANT que les canalisations de transport de gaz naturel ou assimilé, d'hydrocarbures et de produits chimiques, en service à la date de l'entrée en vigueur des articles R555-1 et suivants du code de l'environnement, doivent faire l'objet d'institution de servitudes d'utilité publique relatives à la maîtrise de l'urbanisation en raison des dangers et des inconvénients qu'elles présentent ;

Sur proposition du secrétaire général de la préfecture de l'Isère ;

ARRÊTE

ARTICLE 1^{ER} – INSTAURATION DES SERVITUDES

Des servitudes d'utilité publique (SUP) sont instituées dans les zones d'effets générées par les phénomènes dangereux susceptibles de se produire sur les canalisations de transport décrites ci-après, conformément aux distances figurant dans les tableaux ci-dessous et reproduites sur la carte annexée au présent arrêté.

ARTICLE 2 – NATURE DES SERVITUDES

Conformément à l'article R.555-30 b) du code de l'environnement, les servitudes sont les suivantes, en fonction des zones d'effets :

Servitude SUP1, correspondant à la zone des premiers effets létaux (PEL) en cas de phénomène dangereux de référence majorant au sens de l'article R.555-39 du code de l'environnement :

La délivrance d'un permis de construire relatif à un établissement recevant du public susceptible de recevoir plus de 100 personnes ou à un immeuble de grande hauteur est subordonnée à la fourniture d'une analyse de compatibilité ayant reçu l'avis favorable du transporteur ou, en cas d'avis défavorable du transporteur, l'avis favorable du Préfet rendu au vu de l'expertise mentionnée au III de l'article R 555-31 du code de l'environnement.

L'analyse de compatibilité est établie conformément aux dispositions de l'arrêté ministériel du 5 mars 2014 susvisé.

Servitude SUP2, correspondant à la zone des premiers effets létaux (PEL) en cas de phénomène dangereux de référence réduit au sens de l'article R.555-39 du code de l'environnement :

L'ouverture d'un établissement recevant du public susceptible de recevoir plus de 300 personnes ou d'un immeuble de grande hauteur est interdite.

Servitude SUP3, correspondant à la zone d'effets létaux significatifs (ELS) en cas de phénomène dangereux de référence réduit au sens de l'article R.555-39 du code de l'environnement :

L'ouverture d'un établissement recevant du public susceptible de recevoir plus de 100 personnes ou d'un immeuble de grande hauteur est interdite.

ARTICLE 3 – ZONES DE SERVITUDES

Seules les distances SUP1 sont reproduites dans la carte annexée au présent arrêté.

Les restrictions supplémentaires fixées par l'article 2 pour les projets d'urbanisme dont l'emprise atteint les SUP2 ou SUP3 sont mises en œuvre dans le cadre de l'instruction de l'analyse de compatibilité obligatoire pour tout projet dont l'emprise atteint la SUP1.

NOTA : Dans les tableaux ci-dessous :

- PMS : Pression Maximale de Service de la canalisation
- DN : Diamètre Nominal de la canalisation.
- Distances S.U.P : Distances en mètres de part et d'autre de la canalisation définissant les limites des zones concernées par les servitudes d'utilité publique.

En cas d'écart entre les valeurs des distances SUP figurant dans les tableaux ci-dessous et la représentation cartographique des SUP telle qu'annexée au présent arrêté, les valeurs des tableaux font foi, appliquées au tracé réel des canalisations concernées.

Nom de la commune : Estrablin

Code INSEE : 38157

CANALISATIONS DE TRANSPORT DE GAZ NATUREL EXPLOITÉE PAR LE TRANSPORTEUR :

GRTgaz
Immeuble Bora, 6 rue Raoul Nordling
92277 BOIS COLLOMBES Cedex

- **Ouvrages traversant la commune**

Nom de la canalisation	PMS (bar)	DN	Longueur dans la commune (en mètres)	Implantation	Distances S.U.P. en mètres (de part et d'autre de la canalisation)		
					SUP1	SUP2	SUP3
MIONS- ST SORLIN- LE PEAGE	54.0	200	16	enterré	45	5	5
MIONS- ST SORLIN- LE PEAGE	67.7	80	407	enterré	15	5	5
MIONS- ST SORLIN- LE PEAGE	67.7	200	3586	enterré	55	5	5
MIONS- ST SORLIN- LE PEAGE	54.0	200	28	enterré	45	5	5
RHONE 1	67.7	500	3626	enterré	195	5	5

- **Ouvrages ne traversant pas la commune, mais dont les zones d'effets atteignent cette dernière**

Néant

- **Installations annexes situées sur la commune**

Nom de l'installation	Distances S.U.P. en mètres (à partir de l'installation)		
	SUP1	SUP2	SUP3
ESTRABLIN SECT	35	6	6

NOTA : Si la SUP1 du tracé adjacent est plus large que celle de l'installation annexe, c'est elle qui doit être prise en compte au droit de l'installation annexe.

- **Installations annexes non situées sur la commune, mais dont les zones d'effets atteignent cette dernière**

Néant

CANALISATION DE TRANSPORT D'HYDROCARBURES PROPRIÉTÉ DE L'ÉTAT, ayant comme transporteur le Service National des Oléoducs Interalliés, service du MEEM-DGEC, situé Tour Séquoia, place des Carpeaux, 92800 Puteaux et opérée par :

TRAPIL-ODC
22 B route de Demigny
Champforgeuil
CS 30081
71103 CHALON-SUR-SAÔNE Cedex

• **Ouvrages traversant la commune**

Nom de la canalisation	PMS (bar)	DN	Longueur dans la commune (en mètres)	Implantation	Distances S.U.P. en mètres (de part et d'autre de la canalisation)		
					SUP1	SUP2	SUP3
Beaumont - Oytier	68	308	3526	enterré	200	15	10

• **Ouvrages ne traversant pas la commune, mais dont les zones d'effets atteignent cette dernière**

Néant

• **Installations annexes situées sur la commune**

Néant

• **Installations annexes non situées sur la commune, mais dont les zones d'effets atteignent cette dernière**

Néant

ARTICLE 4 – INFORMATION DU TRANSPORTEUR

Conformément à l'article R.555-46 du code de l'environnement, le maire informe le transporteur de tout permis de construire ou certificat d'urbanisme (d'information ou opérationnel) délivré dans l'une des zones définies à l'article 2.

ARTICLE 5 – ANNEXION AU DOCUMENT D'URBANISME

Les servitudes instituées par le présent arrêté sont annexées au document d'urbanisme en vigueur de la commune, conformément aux articles L.151-43, L.153-60, L.161-1 et L163-10 du code de l'urbanisme.

ARTICLE 6 – NOTIFICATION ET PUBLICITÉ

En application du R.555-53 du code de l'environnement, le présent arrêté sera

- publié au recueil des actes administratifs de la préfecture de l'Isère
- publié sur le site internet de la préfecture de l'Isère

En outre, une copie de l'arrêté sera adressée à l'établissement public de coopération intercommunal concerné et/ou au maire de la commune d'Estrablin, à la directrice départementale des Territoires de l'Isère, la Directrice Régionale de l'Environnement, de l'Aménagement et du Logement Auvergne-Rhône-Alpes et aux transporteurs concernés.

ARTICLE 7 – DÉLAIS ET VOIES DE RECOURS

Cet arrêté pourra faire l'objet d'un recours contentieux auprès du tribunal administratif de Grenoble (2, place de Verdun – BP 1135 – 38002 Grenoble cedex 1) dans un délai de deux mois à compter de l'accomplissement de l'ensemble des mesures de publicité prévues à l'article R 555-53.

ARTICLE 8 – EXÉCUTION

Le secrétaire général de la préfecture de l'Isère, le président de l'établissement public de coopération intercommunale compétent ou le maire de la commune d'Estrablin, la directrice départementale des territoires, la directrice régionale de l'environnement, de l'aménagement et du logement Auvergne-Rhône-Alpes sont chargés chacun en ce qui le concerne de l'exécution du présent arrêté.

Fait à Grenoble, le **15 MARS 2017**

Le préfet

*Pour le Préfet, par délégation
la Secrétaire Générale*


Violaine DEMARET



Liberté • Égalité • Fraternité
RÉPUBLIQUE FRANÇAISE

PRÉFET DE L'ISÈRE

Préfecture de l'Isère
Direction des Relations avec les Collectivités
Droits des sols et animation juridique

UD DREAL 38
Pôle Risques Technologiques

Affaire suivie par : Alexis Miller
Tél. : 04 76 69 34 02
Fax : 04 38 49 91 95
courriel : alexis.miller@developpement-durable.gouv.fr

ARRÊTÉ PRÉFECTORAL N° 38-2017-03-15-015

instituant des servitudes d'utilité publique prenant en compte la maîtrise des risques autour des canalisations de transport de gaz naturel ou assimilé, d'hydrocarbures et de produits chimiques sur la commune de Eydoche

LE PRÉFET DE L'ISERE
Chevalier de la Légion d'Honneur
Chevalier de l'Ordre National du Mérite

VU le code de l'environnement, et notamment ses articles L.555-16, R.555-30 et R.555-31 ;

VU le code de l'urbanisme notamment ses articles L.121-1, L.121-2, L.122-1, L.123-1 et R.431-16

VU le code de la construction et de l'habitation, notamment ses articles R.122-22 et R.123-46 ;

VU l'arrêté du 5 mars 2014 définissant les modalités d'application du chapitre V du titre V du livre V du code de l'environnement et portant règlement de la sécurité des canalisations de transport de gaz naturel ou assimilé, d'hydrocarbures et de produits chimiques ;

VU le rapport de la direction régionale de l'environnement, de l'aménagement et du logement de la région Auvergne-Rhône-Alpes, en date du 23 novembre 2016 ;

VU l'avis émis par le conseil départemental de l'environnement et des risques sanitaires et technologiques de l'Isère le 15 décembre 2016 ;

CONSIDERANT que selon l'article L555-16 du code de l'environnement, les périmètres à l'intérieur desquels les dispositions en matière de maîtrise de l'urbanisation s'appliquent sont déterminés par les risques susceptibles d'être créés par une canalisation de transport en service, notamment les risques d'incendie, d'explosion ou d'émanation de produits toxiques, menaçant gravement la santé ou la sécurité des personnes ;

CONSIDERANT que les canalisations de transport de gaz naturel ou assimilé, d'hydrocarbures et de produits chimiques, en service à la date de l'entrée en vigueur des articles R555-1 et suivants du code de l'environnement, doivent faire l'objet d'institution de servitudes d'utilité publique relatives à la maîtrise de l'urbanisation en raison des dangers et des inconvénients qu'elles présentent ;

Sur proposition du secrétaire général de la préfecture de l'Isère ;

ARRÊTE

ARTICLE 1^{ER} – INSTAURATION DES SERVITUDES

Des servitudes d'utilité publique (SUP) sont instituées dans les zones d'effets générées par les phénomènes dangereux susceptibles de se produire sur les canalisations de transport décrites ci-après, conformément aux distances figurant dans les tableaux ci-dessous et reproduites sur la carte annexée au présent arrêté.

ARTICLE 2 – NATURE DES SERVITUDES

Conformément à l'article R.555-30 b) du code de l'environnement, les servitudes sont les suivantes, en fonction des zones d'effets :

Servitude SUP1, correspondant à la zone des premiers effets létaux (PEL) en cas de phénomène dangereux de référence majorant au sens de l'article R.555-39 du code de l'environnement :

La délivrance d'un permis de construire relatif à un établissement recevant du public susceptible de recevoir plus de 100 personnes ou à un immeuble de grande hauteur est subordonnée à la fourniture d'une analyse de compatibilité ayant reçu l'avis favorable du transporteur ou, en cas d'avis défavorable du transporteur, l'avis favorable du Préfet rendu au vu de l'expertise mentionnée au III de l'article R 555-31 du code de l'environnement.

L'analyse de compatibilité est établie conformément aux dispositions de l'arrêté ministériel du 5 mars 2014 susvisé.

Servitude SUP2, correspondant à la zone des premiers effets létaux (PEL) en cas de phénomène dangereux de référence réduit au sens de l'article R.555-39 du code de l'environnement :

L'ouverture d'un établissement recevant du public susceptible de recevoir plus de 300 personnes ou d'un immeuble de grande hauteur est interdite.

Servitude SUP3, correspondant à la zone d'effets létaux significatifs (ELS) en cas de phénomène dangereux de référence réduit au sens de l'article R.555-39 du code de l'environnement :

L'ouverture d'un établissement recevant du public susceptible de recevoir plus de 100 personnes ou d'un immeuble de grande hauteur est interdite.

ARTICLE 3 – ZONES DE SERVITUDES

Seules les distances SUP1 sont reproduites dans la carte annexée au présent arrêté.

Les restrictions supplémentaires fixées par l'article 2 pour les projets d'urbanisme dont l'emprise atteint les SUP2 ou SUP3 sont mises en œuvre dans le cadre de l'instruction de l'analyse de compatibilité obligatoire pour tout projet dont l'emprise atteint la SUP1.

NOTA : Dans les tableaux ci-dessous :

- PMS : Pression Maximale de Service de la canalisation
- DN : Diamètre Nominal de la canalisation.
- Distances S.U.P : Distances en mètres de part et d'autre de la canalisation définissant les limites des zones concernées par les servitudes d'utilité publique.

En cas d'écart entre les valeurs des distances SUP figurant dans les tableaux ci-dessous et la représentation cartographique des SUP telle qu'annexée au présent arrêté, les valeurs des tableaux font foi, appliquées au tracé réel des canalisations concernées.

Nom de la commune : Eydoche

Code INSEE : 38159

CANALISATION DE TRANSPORT D'ÉTHYLÈNE PROPRIÉTÉ DE TRANSUGIL ETHYLENE, dont le siège social est 16 rue Henri Regnault, 92400 Courbevoie et exploitée par :

TRANSUGIL ETHYLENE
TOTAL Plateforme de Feyzin
Département Pipelines et Viriat
CS76022
69551 FEYZIN Cedex

• **Ouvrages traversant la commune**

Nom de la canalisation	PMS (bar)	DN	Longueur dans la commune (en mètres)	Implantation	Distances S.U.P. en mètres (de part et d'autre de la canalisation)		
					SUP1	SUP2	SUP3
TUE SPC-JAR 150	99	150	1404	enterré	270	55	45

• **Ouvrages ne traversant pas la commune, mais dont les zones d'effets atteignent cette dernière**

Néant

• **Installations annexes situées sur la commune**

Nom de l'installation	Distances S.U.P. en mètres (à partir de l'installation)		
	SUP1	SUP2	SUP3
TUE - CAV 32 - EYDOCHE	270	20	15

• **Installations annexes non situées sur la commune, mais dont les zones d'effets atteignent cette dernière**

Néant

ARTICLE 4 – INFORMATION DU TRANSPORTEUR

Conformément à l'article R.555-46 du code de l'environnement, le maire informe le transporteur de tout permis de construire ou certificat d'urbanisme (d'information ou opérationnel) délivré dans l'une des zones définies à l'article 2.

ARTICLE 5 – ANNEXION AU DOCUMENT D'URBANISME

Les servitudes instituées par le présent arrêté sont annexées au document d'urbanisme en vigueur de la commune, conformément aux articles L.151-43, L.153-60, L.161-1 et L.163-10 du code de l'urbanisme.

ARTICLE 6 – NOTIFICATION ET PUBLICITÉ

En application du R.555-53 du code de l'environnement, le présent arrêté sera

- publié au recueil des actes administratifs de la préfecture de l'Isère
- publié sur le site internet de la préfecture de l'Isère

En outre, une copie de l'arrêté sera adressée à l'établissement public de coopération intercommunal concerné et/ou au maire de la commune d'Eydoche, à la directrice départementale des Territoires de l'Isère, la Directrice Régionale de l'Environnement, de l'Aménagement et du Logement Auvergne-Rhône-Alpes et au transporteur concerné.

ARTICLE 7 – DÉLAIS ET VOIES DE RECOURS

Cet arrêté pourra faire l'objet d'un recours contentieux auprès du tribunal administratif de Grenoble (2, place de Verdun – BP 1135 – 38002 Grenoble cedex 1) dans un délai de deux mois à compter de l'accomplissement de l'ensemble des mesures de publicité prévues à l'article R 555-53.

ARTICLE 8 – EXÉCUTION

Le secrétaire général de la préfecture de l'Isère, le président de l'établissement public de coopération intercommunale compétent ou le maire de la commune d'Eydoche, la directrice départementale des territoires, la directrice régionale de l'environnement, de l'aménagement et du logement Auvergne-Rhône-Alpes sont chargés chacun en ce qui le concerne de l'exécution du présent arrêté.

Fait à Grenoble, le **15 MARS 2017**

Le préfet

*Pour le Préfet, par délégation
la Secrétaire Générale*


Violaine DEMARET



Liberté • Égalité • Fraternité
RÉPUBLIQUE FRANÇAISE

PRÉFET DE L'ISÈRE

Préfecture de l'Isère
Direction des Relations avec les Collectivités
Droits des sols et animation juridique

UD DREAL 38
Pôle Risques Technologiques

Affaire suivie par : Alexis Miller
Tél. : 04 76 69 34 02
Fax : 04 38 49 91 95
courriel : alexis.miller@developpement-durable.gouv.fr

ARRÊTÉ PRÉFECTORAL N° 38-2017-03-15-015

instituant des servitudes d'utilité publique prenant en compte la maîtrise des risques autour des canalisations de transport de gaz naturel ou assimilé, d'hydrocarbures et de produits chimiques sur la commune de Eyzin-Pinet

LE PRÉFET DE L'ISERE

Chevalier de la Légion d'Honneur
Chevalier de l'Ordre National du Mérite

VU le code de l'environnement, et notamment ses articles L.555-16, R.555-30 et R.555-31 ;

VU le code de l'urbanisme notamment ses articles L.121-1, L.121-2, L.122-1, L.123-1 et R.431-16

VU le code de la construction et de l'habitation, notamment ses articles R.122-22 et R.123-46 ;

VU l'arrêté du 5 mars 2014 définissant les modalités d'application du chapitre V du titre V du livre V du code de l'environnement et portant règlement de la sécurité des canalisations de transport de gaz naturel ou assimilé, d'hydrocarbures et de produits chimiques ;

VU le rapport de la direction régionale de l'environnement, de l'aménagement et du logement de la région Auvergne-Rhône-Alpes, en date du 23 novembre 2016 ;

VU l'avis émis par le conseil départemental de l'environnement et des risques sanitaires et technologiques de l'Isère le 15 décembre 2016 ;

CONSIDERANT que selon l'article L555-16 du code de l'environnement, les périmètres à l'intérieur desquels les dispositions en matière de maîtrise de l'urbanisation s'appliquent sont déterminés par les risques susceptibles d'être créés par une canalisation de transport en service, notamment les risques d'incendie, d'explosion ou d'émanation de produits toxiques, menaçant gravement la santé ou la sécurité des personnes ;

CONSIDERANT que les canalisations de transport de gaz naturel ou assimilé, d'hydrocarbures et de produits chimiques, en service à la date de l'entrée en vigueur des articles R555-1 et suivants du code de l'environnement, doivent faire l'objet d'institution de servitudes d'utilité publique relatives à la maîtrise de l'urbanisation en raison des dangers et des inconvénients qu'elles présentent ;

Sur proposition du secrétaire général de la préfecture de l'Isère ;

ARRÊTE

ARTICLE 1^{ER} – INSTAURATION DES SERVITUDES

Des servitudes d'utilité publique (SUP) sont instituées dans les zones d'effets générées par les phénomènes dangereux susceptibles de se produire sur les canalisations de transport décrites ci-après, conformément aux distances figurant dans les tableaux ci-dessous et reproduites sur la carte annexée au présent arrêté.

ARTICLE 2 – NATURE DES SERVITUDES

Conformément à l'article R.555-30 b) du code de l'environnement, les servitudes sont les suivantes, en fonction des zones d'effets :

Servitude SUP1, correspondant à la zone des premiers effets létaux (PEL) en cas de phénomène dangereux de référence majorant au sens de l'article R.555-39 du code de l'environnement :

La délivrance d'un permis de construire relatif à un établissement recevant du public susceptible de recevoir plus de 100 personnes ou à un immeuble de grande hauteur est subordonnée à la fourniture d'une analyse de compatibilité ayant reçu l'avis favorable du transporteur ou, en cas d'avis défavorable du transporteur, l'avis favorable du Préfet rendu au vu de l'expertise mentionnée au III de l'article R 555-31 du code de l'environnement.

L'analyse de compatibilité est établie conformément aux dispositions de l'arrêté ministériel du 5 mars 2014 susvisé.

Servitude SUP2, correspondant à la zone des premiers effets létaux (PEL) en cas de phénomène dangereux de référence réduit au sens de l'article R.555-39 du code de l'environnement :

L'ouverture d'un établissement recevant du public susceptible de recevoir plus de 300 personnes ou d'un immeuble de grande hauteur est interdite.

Servitude SUP3, correspondant à la zone d'effets létaux significatifs (ELS) en cas de phénomène dangereux de référence réduit au sens de l'article R.555-39 du code de l'environnement :

L'ouverture d'un établissement recevant du public susceptible de recevoir plus de 100 personnes ou d'un immeuble de grande hauteur est interdite.

ARTICLE 3 – ZONES DE SERVITUDES

Seules les distances SUP1 sont reproduites dans la carte annexée au présent arrêté.

Les restrictions supplémentaires fixées par l'article 2 pour les projets d'urbanisme dont l'emprise atteint les SUP2 ou SUP3 sont mises en œuvre dans le cadre de l'instruction de l'analyse de compatibilité obligatoire pour tout projet dont l'emprise atteint la SUP1.

NOTA : Dans les tableaux ci-dessous :

- PMS : Pression Maximale de Service de la canalisation
- DN : Diamètre Nominal de la canalisation.
- Distances S.U.P : Distances en mètres de part et d'autre de la canalisation définissant les limites des zones concernées par les servitudes d'utilité publique.

En cas d'écart entre les valeurs des distances SUP figurant dans les tableaux ci-dessous et la représentation cartographique des SUP telle qu'annexée au présent arrêté, les valeurs des tableaux font foi, appliquées au tracé réel des canalisations concernées.

Nom de la commune : Eyzin-Pinet

Code INSEE : 38160

CANALISATIONS DE TRANSPORT DE GAZ NATUREL EXPLOITÉE PAR LE TRANSPORTEUR :

GRTgaz
Immeuble Bora, 6 rue Raoul Nordling
92277 BOIS COLLOMBES Cedex

- **Ouvrages traversant la commune**

Néant

- **Ouvrages ne traversant pas la commune, mais dont les zones d'effets atteignent cette dernière**

Nom de la canalisation	PMS (bar)	DN	Implantation	Distances S.U.P. en mètres (de part et d'autre de la canalisation)		
				SUP1	SUP2	SUP3
EST LYONNAIS	80.0	800	enterré	390	5	5

- **Installations annexes situées sur la commune**

Néant

- **Installations annexes non situées sur la commune, mais dont les zones d'effets atteignent cette dernière**

Néant

CANALISATION DE TRANSPORT D'HYDROCARBURES PROPRIÉTÉ DE L'ÉTAT, ayant comme transporteur le Service National des Oléoducs Interalliés, service du MEEM-DGEC, situé Tour Séquoia, place des Carpeaux, 92800 Puteaux et opérée par :

TRAPIL-ODC
22 B route de Demigny
Champforgeuil
CS 30081
71103 CHALON-SUR-SAÔNE Cedex

- **Ouvrages traversant la commune**

Nom de la canalisation	PMS (bar)	DN	Longueur dans la commune (en mètres)	Implantation	Distances S.U.P. en mètres (de part et d'autre de la canalisation)		
					SUP1	SUP2	SUP3
Beaumont - Oytier	68	308	4870	enterré	200	15	10

- **Ouvrages ne traversant pas la commune, mais dont les zones d'effets atteignent cette dernière**

Néant

- **Installations annexes situées sur la commune**

Néant

- **Installations annexes non situées sur la commune, mais dont les zones d'effets atteignent cette dernière**

Néant

ARTICLE 4 – INFORMATION DU TRANSPORTEUR

Conformément à l'article R.555-46 du code de l'environnement, le maire informe le transporteur de tout permis de construire ou certificat d'urbanisme (d'information ou opérationnel) délivré dans l'une des zones définies à l'article 2.

ARTICLE 5 – ANNEXION AU DOCUMENT D'URBANISME

Les servitudes instituées par le présent arrêté sont annexées au document d'urbanisme en vigueur de la commune, conformément aux articles L.151-43, L.153-60, L.161-1 et L163-10 du code de l'urbanisme.

ARTICLE 6 – NOTIFICATION ET PUBLICITÉ

En application du R.555-53 du code de l'environnement, le présent arrêté sera

- publié au recueil des actes administratifs de la préfecture de l'Isère
- publié sur le site internet de la préfecture de l'Isère

En outre, une copie de l'arrêté sera adressée à l'établissement public de coopération intercommunal concerné et/ou au maire de la commune d'Eyzin-Pinet, à la directrice départementale des Territoires de l'Isère, la Directrice Régionale de l'Environnement, de l'Aménagement et du Logement Auvergne-Rhône-Alpes et aux transporteurs concernés.

ARTICLE 7 – DÉLAIS ET VOIES DE RECOURS

Cet arrêté pourra faire l'objet d'un recours contentieux auprès du tribunal administratif de Grenoble (2, place de Verdun – BP 1135 – 38002 Grenoble cedex 1) dans un délai de deux mois à compter de l'accomplissement de l'ensemble des mesures de publicité prévues à l'article R 555-53.

ARTICLE 8 – EXÉCUTION

Le secrétaire général de la préfecture de l'Isère, le président de l'établissement public de coopération intercommunale compétent ou le maire de la commune d'Eyzin-Pinet, la directrice départementale des territoires, la directrice régionale de l'environnement, de l'aménagement et du logement Auvergne-Rhône-Alpes sont chargés chacun en ce qui le concerne de l'exécution du présent arrêté.

Fait à Grenoble, le **15 MARS 2017**

Le préfet

*Pour le Préfet, par délégation
la Secrétaire Générale*


Violaine DEMARET



Liberté • Égalité • Fraternité

RÉPUBLIQUE FRANÇAISE

PRÉFET DE L'ISÈRE

Préfecture de l'Isère
Direction des Relations avec les Collectivités
Droits des sols et animation juridique

UD DREAL 38
Pôle Risques Technologiques

Affaire suivie par : Alexis Miller
Tél. : 04 76 69 34 02
Fax : 04 38 49 91 95
courriel : alexis.miller@developpement-durable.gouv.fr

ARRÊTÉ PRÉFECTORAL N° 38-2017-03-15-015

**instituant des servitudes d'utilité publique prenant en compte la maîtrise des
risques autour des canalisations de transport de gaz naturel ou assimilé,
d'hydrocarbures et de produits chimiques sur la commune de
Faverges-de-la-Tour**

LE PRÉFET DE L'ISERE

Chevalier de la Légion d'Honneur
Chevalier de l'Ordre National du Mérite

VU le code de l'environnement, et notamment ses articles L.555-16, R.555-30 et R.555-31 ;

VU le code de l'urbanisme notamment ses articles L.121-1, L.121-2, L.122-1, L.123-1 et R.431-16

VU le code de la construction et de l'habitation, notamment ses articles R.122-22 et R.123-46 ;

VU l'arrêté du 5 mars 2014 définissant les modalités d'application du chapitre V du titre V du livre V du code de l'environnement et portant règlement de la sécurité des canalisations de transport de gaz naturel ou assimilé, d'hydrocarbures et de produits chimiques ;

VU le rapport de la direction régionale de l'environnement, de l'aménagement et du logement de la région Auvergne-Rhône-Alpes, en date du 23 novembre 2016 ;

VU l'avis émis par le conseil départemental de l'environnement et des risques sanitaires et technologiques de l'Isère le 15 décembre 2016 ;

CONSIDERANT que selon l'article L555-16 du code de l'environnement, les périmètres à l'intérieur desquels les dispositions en matière de maîtrise de l'urbanisation s'appliquent sont déterminés par les risques susceptibles d'être créés par une canalisation de transport en service, notamment les risques d'incendie, d'explosion ou d'émanation de produits toxiques, menaçant gravement la santé ou la sécurité des personnes ;

CONSIDERANT que les canalisations de transport de gaz naturel ou assimilé, d'hydrocarbures et de produits chimiques, en service à la date de l'entrée en vigueur des articles R555-1 et suivants du code de l'environnement, doivent faire l'objet d'institution de servitudes d'utilité publique relatives à la maîtrise de l'urbanisation en raison des dangers et des inconvénients qu'elles présentent ;

Sur proposition du secrétaire général de la préfecture de l'Isère ;

ARRÊTE

ARTICLE 1^{ER} – INSTAURATION DES SERVITUDES

Des servitudes d'utilité publique (SUP) sont instituées dans les zones d'effets générées par les phénomènes dangereux susceptibles de se produire sur les canalisations de transport décrites ci-après, conformément aux distances figurant dans les tableaux ci-dessous et reproduites sur la carte annexée au présent arrêté.

ARTICLE 2 – NATURE DES SERVITUDES

Conformément à l'article R.555-30 b) du code de l'environnement, les servitudes sont les suivantes, en fonction des zones d'effets :

Servitude SUP1, correspondant à la zone des premiers effets létaux (PEL) en cas de phénomène dangereux de référence majorant au sens de l'article R.555-39 du code de l'environnement :

La délivrance d'un permis de construire relatif à un établissement recevant du public susceptible de recevoir plus de 100 personnes ou à un immeuble de grande hauteur est subordonnée à la fourniture d'une analyse de compatibilité ayant reçu l'avis favorable du transporteur ou, en cas d'avis défavorable du transporteur, l'avis favorable du Préfet rendu au vu de l'expertise mentionnée au III de l'article R 555-31 du code de l'environnement.

L'analyse de compatibilité est établie conformément aux dispositions de l'arrêté ministériel du 5 mars 2014 susvisé.

Servitude SUP2, correspondant à la zone des premiers effets létaux (PEL) en cas de phénomène dangereux de référence réduit au sens de l'article R.555-39 du code de l'environnement :

L'ouverture d'un établissement recevant du public susceptible de recevoir plus de 300 personnes ou d'un immeuble de grande hauteur est interdite.

Servitude SUP3, correspondant à la zone d'effets létaux significatifs (ELS) en cas de phénomène dangereux de référence réduit au sens de l'article R.555-39 du code de l'environnement :

L'ouverture d'un établissement recevant du public susceptible de recevoir plus de 100 personnes ou d'un immeuble de grande hauteur est interdite.

ARTICLE 3 – ZONES DE SERVITUDES

Seules les distances SUP1 sont reproduites dans la carte annexée au présent arrêté.

Les restrictions supplémentaires fixées par l'article 2 pour les projets d'urbanisme dont l'emprise atteint les SUP2 ou SUP3 sont mises en œuvre dans le cadre de l'instruction de l'analyse de compatibilité obligatoire pour tout projet dont l'emprise atteint la SUP1.

NOTA : Dans les tableaux ci-dessous :

- PMS : Pression Maximale de Service de la canalisation
- DN : Diamètre Nominal de la canalisation.
- Distances S.U.P : Distances en mètres de part et d'autre de la canalisation définissant les limites des zones concernées par les servitudes d'utilité publique.

En cas d'écart entre les valeurs des distances SUP figurant dans les tableaux ci-dessous et la représentation cartographique des SUP telle qu'annexée au présent arrêté, les valeurs des tableaux font foi, appliquées au tracé réel des canalisations concernées.

Nom de la commune : Faverges-de-la-Tour

Code INSEE : 38162

CANALISATIONS DE TRANSPORT DE GAZ NATUREL EXPLOITÉE PAR LE TRANSPORTEUR :

GRTgaz
Immeuble Bora, 6 rue Raoul Nordling
92277 BOIS COLLOMBES Cedex

• **Ouvrages traversant la commune**

Nom de la canalisation	PMS (bar)	DN	Longueur dans la commune (en mètres)	Implantation	Distances S.U.P. en mètres (de part et d'autre de la canalisation)		
					SUP1	SUP2	SUP3
Alimentation Faverges de la Tour DP G.E.G	67.7	50	<1	enterré	15	5	5
Alimentation Faverges de la Tour DP G.E.G	67.7	80	16	enterré	15	5	5
BOURGOIN- BELLEY- PONT DE BEAUVOISIN	67.7	100	1237	enterré	25	5	5
BOURGOIN- BELLEY- PONT DE BEAUVOISIN	67.7	100	1359	enterré	25	5	5
BOURGOIN-BELLEY-PONT DE BEAUVOISIN	67.7	100	947	enterré	25	5	5

• **Ouvrages ne traversant pas la commune, mais dont les zones d'effets atteignent cette dernière**

Néant

• **Installations annexes situées sur la commune**

Nom de l'installation	Distances S.U.P. en mètres (à partir de l'installation)		
	SUP1	SUP2	SUP3
FAVERGES DE LA TOUR G.E.G	35	6	6
FAVERGES DE LA TOUR SECT	35	6	6

NOTA : Si la SUP1 du tracé adjacent est plus large que celle de l'installation annexe, c'est elle qui doit être prise en compte au droit de l'installation annexe.

• **Installations annexes non situées sur la commune, mais dont les zones d'effets atteignent cette dernière**

Néant

ARTICLE 4 – INFORMATION DU TRANSPORTEUR

Conformément à l'article R.555-46 du code de l'environnement, le maire informe le transporteur de tout permis de construire ou certificat d'urbanisme (d'information ou opérationnel) délivré dans l'une des zones définies à l'article 2.

ARTICLE 5 – ANNEXION AU DOCUMENT D'URBANISME

Les servitudes instituées par le présent arrêté sont annexées au document d'urbanisme en vigueur de la commune, conformément aux articles L.151-43, L.153-60, L.161-1 et L.163-10 du code de l'urbanisme.

ARTICLE 6 – NOTIFICATION ET PUBLICITÉ

En application du R.555-53 du code de l'environnement, le présent arrêté sera

- publié au recueil des actes administratifs de la préfecture de l'Isère
- publié sur le site internet de la préfecture de l'Isère

En outre, une copie de l'arrêté sera adressée à l'établissement public de coopération intercommunal concerné et/ou au maire de la commune de Faverges-de-la-Tour, à la directrice départementale des Territoires de l'Isère, la Directrice Régionale de l'Environnement, de l'Aménagement et du Logement Auvergne-Rhône-Alpes et au transporteur concerné.

ARTICLE 7 – DÉLAIS ET VOIES DE RECOURS

Cet arrêté pourra faire l'objet d'un recours contentieux auprès du tribunal administratif de Grenoble (2, place de Verdun – BP 1135 – 38002 Grenoble cedex 1) dans un délai de deux mois à compter de l'accomplissement de l'ensemble des mesures de publicité prévues à l'article R 555-53.

ARTICLE 8 – EXÉCUTION

Le secrétaire général de la préfecture de l'Isère, le président de l'établissement public de coopération intercommunale compétent ou le maire de la commune de Faverges-de-la-Tour, la directrice départementale des territoires, la directrice régionale de l'environnement, de l'aménagement et du logement Auvergne-Rhône-Alpes sont chargés chacun en ce qui le concerne de l'exécution du présent arrêté.

Fait à Grenoble, le **15 MARS 2017**

Le préfet
*Pour le Préfet, par délégation
la Secrétaire Générale*


Violaine DEMARET



Liberté • Égalité • Fraternité
RÉPUBLIQUE FRANÇAISE

PRÉFET DE L'ISÈRE

Préfecture de l'Isère
Direction des Relations avec les Collectivités
Droits des sols et animation juridique

UD DREAL 38
Pôle Risques Technologiques

Affaire suivie par : Alexis Miller
Tél. : 04 76 69 34 02
Fax : 04 38 49 91 95
courriel : alexis.miller@developpement-durable.gouv.fr

ARRÊTÉ PRÉFECTORAL N° 38-2017-03-15-015

**instituant des servitudes d'utilité publique prenant en compte la maîtrise des
risques autour des canalisations de transport de gaz naturel ou assimilé,
d'hydrocarbures et de produits chimiques sur la commune de
Flachères**

LE PRÉFET DE L'ISERE
Chevalier de la Légion d'Honneur
Chevalier de l'Ordre National du Mérite

VU le code de l'environnement, et notamment ses articles L.555-16, R.555-30 et R.555-31 ;

VU le code de l'urbanisme notamment ses articles L.121-1, L.121-2, L.122-1, L.123-1 et R.431-16

VU le code de la construction et de l'habitation, notamment ses articles R.122-22 et R.123-46 ;

VU l'arrêté du 5 mars 2014 définissant les modalités d'application du chapitre V du titre V du livre V du code de l'environnement et portant règlement de la sécurité des canalisations de transport de gaz naturel ou assimilé, d'hydrocarbures et de produits chimiques ;

VU le rapport de la direction régionale de l'environnement, de l'aménagement et du logement de la région Auvergne-Rhône-Alpes, en date du 23 novembre 2016 ;

VU l'avis émis par le conseil départemental de l'environnement et des risques sanitaires et technologiques de l'Isère le 15 décembre 2016 ;

CONSIDERANT que selon l'article L555-16 du code de l'environnement, les périmètres à l'intérieur desquels les dispositions en matière de maîtrise de l'urbanisation s'appliquent sont déterminés par les risques susceptibles d'être créés par une canalisation de transport en service, notamment les risques d'incendie, d'explosion ou d'émanation de produits toxiques, menaçant gravement la santé ou la sécurité des personnes ;

CONSIDERANT que les canalisations de transport de gaz naturel ou assimilé, d'hydrocarbures et de produits chimiques, en service à la date de l'entrée en vigueur des articles R555-1 et suivants du code de l'environnement, doivent faire l'objet d'institution de servitudes d'utilité publique relatives à la maîtrise de l'urbanisation en raison des dangers et des inconvénients qu'elles présentent ;

Sur proposition du secrétaire général de la préfecture de l'Isère ;

ARRÊTE

ARTICLE 1^{ER} – INSTAURATION DES SERVITUDES

Des servitudes d'utilité publique (SUP) sont instituées dans les zones d'effets générées par les phénomènes dangereux susceptibles de se produire sur les canalisations de transport décrites ci-après, conformément aux distances figurant dans les tableaux ci-dessous et reproduites sur la carte annexée au présent arrêté.

ARTICLE 2 – NATURE DES SERVITUDES

Conformément à l'article R.555-30 b) du code de l'environnement, les servitudes sont les suivantes, en fonction des zones d'effets :

Servitude SUP1, correspondant à la zone des premiers effets létaux (PEL) en cas de phénomène dangereux de référence majorant au sens de l'article R.555-39 du code de l'environnement :

La délivrance d'un permis de construire relatif à un établissement recevant du public susceptible de recevoir plus de 100 personnes ou à un immeuble de grande hauteur est subordonnée à la fourniture d'une analyse de compatibilité ayant reçu l'avis favorable du transporteur ou, en cas d'avis défavorable du transporteur, l'avis favorable du Préfet rendu au vu de l'expertise mentionnée au III de l'article R 555-31 du code de l'environnement.

L'analyse de compatibilité est établie conformément aux dispositions de l'arrêté ministériel du 5 mars 2014 susvisé.

Servitude SUP2, correspondant à la zone des premiers effets létaux (PEL) en cas de phénomène dangereux de référence réduit au sens de l'article R.555-39 du code de l'environnement :

L'ouverture d'un établissement recevant du public susceptible de recevoir plus de 300 personnes ou d'un immeuble de grande hauteur est interdite.

Servitude SUP3, correspondant à la zone d'effets létaux significatifs (ELS) en cas de phénomène dangereux de référence réduit au sens de l'article R.555-39 du code de l'environnement :

L'ouverture d'un établissement recevant du public susceptible de recevoir plus de 100 personnes ou d'un immeuble de grande hauteur est interdite.

ARTICLE 3 – ZONES DE SERVITUDES

Seules les distances SUP1 sont reproduites dans la carte annexée au présent arrêté.

Les restrictions supplémentaires fixées par l'article 2 pour les projets d'urbanisme dont l'emprise atteint les SUP2 ou SUP3 sont mises en œuvre dans le cadre de l'instruction de l'analyse de compatibilité obligatoire pour tout projet dont l'emprise atteint la SUP1.

NOTA : Dans les tableaux ci-dessous :

- PMS : Pression Maximale de Service de la canalisation
- DN : Diamètre Nominal de la canalisation.
- Distances S.U.P : Distances en mètres de part et d'autre de la canalisation définissant les limites des zones concernées par les servitudes d'utilité publique.

En cas d'écart entre les valeurs des distances SUP figurant dans les tableaux ci-dessous et la représentation cartographique des SUP telle qu'annexée au présent arrêté, les valeurs des tableaux font foi, appliquées au tracé réel des canalisations concernées.

Nom de la commune : Flachères

Code INSEE : 38167

CANALISATION DE TRANSPORT D'ÉTHYLÈNE PROPRIÉTÉ DE TRANSUGIL ETHYLENE, dont le siège social est 16 rue Henri Regnault, 92400 Courbevoie et exploitée par :

TRANSUGIL ETHYLENE
TOTAL Plateforme de Feyzin
Département Pipelines et Viriat
CS76022
69551 FEYZIN Cedex

• **Ouvrages traversant la commune**

Nom de la canalisation	PMS (bar)	DN	Longueur dans la commune (en mètres)	Implantation	Distances S.U.P. en mètres (de part et d'autre de la canalisation)		
					SUP1	SUP2	SUP3
TUE SPC-JAR 150	99	150	3773	enterré	270	55	45

• **Ouvrages ne traversant pas la commune, mais dont les zones d'effets atteignent cette dernière**

Néant

• **Installations annexes situées sur la commune**

Néant

• **Installations annexes non situées sur la commune, mais dont les zones d'effets atteignent cette dernière**

Néant

ARTICLE 4 – INFORMATION DU TRANSPORTEUR

Conformément à l'article R.555-46 du code de l'environnement, le maire informe le transporteur de tout permis de construire ou certificat d'urbanisme (d'information ou opérationnel) délivré dans l'une des zones définies à l'article 2.

ARTICLE 5 – ANNEXION AU DOCUMENT D'URBANISME

Les servitudes instituées par le présent arrêté sont annexées au document d'urbanisme en vigueur de la commune, conformément aux articles L.151-43, L.153-60, L.161-1 et L163-10 du code de l'urbanisme.

ARTICLE 6 – NOTIFICATION ET PUBLICITÉ

En application du R.555-53 du code de l'environnement, le présent arrêté sera

- publié au recueil des actes administratifs de la préfecture de l'Isère
- publié sur le site internet de la préfecture de l'Isère

En outre, une copie de l'arrêté sera adressée à l'établissement public de coopération intercommunal concerné et/ou au maire de la commune de Flachères, à la directrice départementale des Territoires de l'Isère, la Directrice Régionale de l'Environnement, de l'Aménagement et du Logement Auvergne-Rhône-Alpes et au transporteur concerné.

ARTICLE 7 – DÉLAIS ET VOIES DE RECOURS

Cet arrêté pourra faire l'objet d'un recours contentieux auprès du tribunal administratif de Grenoble (2, place de Verdun – BP 1135 – 38002 Grenoble cedex 1) dans un délai de deux mois à compter de l'accomplissement de l'ensemble des mesures de publicité prévues à l'article R 555-53.

ARTICLE 8 – EXÉCUTION

Le secrétaire général de la préfecture de l'Isère, le président de l'établissement public de coopération intercommunale compétent ou le maire de la commune de Flachères, la directrice départementale des territoires, la directrice régionale de l'environnement, de l'aménagement et du logement Auvergne-Rhône-Alpes sont chargés chacun en ce qui le concerne de l'exécution du présent arrêté.

Fait à Grenoble, le **15 MARS 2017**

Le préfet

*Pour le Préfet, par délégation
la Secrétaire Générale*



Violaine DEMARET



Liberté • Égalité • Fraternité
RÉPUBLIQUE FRANÇAISE

PRÉFET DE L'ISÈRE

Préfecture de l'Isère
Direction des Relations avec les Collectivités
Droits des sols et animation juridique

UD DREAL 38
Pôle Risques Technologiques

Affaire suivie par : Alexis Miller
Tél. : 04 76 69 34 02
Fax : 04 38 49 91 95
courriel : alexis.miller@developpement-durable.gouv.fr

ARRÊTÉ PRÉFECTORAL N° 38-2017-03-15-015

**instituant des servitudes d'utilité publique prenant en compte la maîtrise des
risques autour des canalisations de transport de gaz naturel ou assimilé,
d'hydrocarbures et de produits chimiques sur la commune de
Fontaine**

LE PRÉFET DE L'ISERE
Chevalier de la Légion d'Honneur
Chevalier de l'Ordre National du Mérite

VU le code de l'environnement, et notamment ses articles L.555-16, R.555-30 et R.555-31 ;

VU le code de l'urbanisme notamment ses articles L.121-1, L.121-2, L.122-1, L.123-1 et R.431-16

VU le code de la construction et de l'habitation, notamment ses articles R.122-22 et R.123-46 ;

VU l'arrêté du 5 mars 2014 définissant les modalités d'application du chapitre V du titre V du livre V du code de l'environnement et portant règlement de la sécurité des canalisations de transport de gaz naturel ou assimilé, d'hydrocarbures et de produits chimiques ;

VU le rapport de la direction régionale de l'environnement, de l'aménagement et du logement de la région Auvergne-Rhône-Alpes, en date du 23 novembre 2016 ;

VU l'avis émis par le conseil départemental de l'environnement et des risques sanitaires et technologiques de l'Isère le 15 décembre 2016 ;

CONSIDERANT que selon l'article L555-16 du code de l'environnement, les périmètres à l'intérieur desquels les dispositions en matière de maîtrise de l'urbanisation s'appliquent sont déterminés par les risques susceptibles d'être créés par une canalisation de transport en service, notamment les risques d'incendie, d'explosion ou d'émanation de produits toxiques, menaçant gravement la santé ou la sécurité des personnes ;

CONSIDERANT que les canalisations de transport de gaz naturel ou assimilé, d'hydrocarbures et de produits chimiques, en service à la date de l'entrée en vigueur des articles R555-1 et suivants du code de l'environnement, doivent faire l'objet d'institution de servitudes d'utilité publique relatives à la maîtrise de l'urbanisation en raison des dangers et des inconvénients qu'elles présentent ;

Sur proposition du secrétaire général de la préfecture de l'Isère ;

ARRÊTE

ARTICLE 1^{ER} – INSTAURATION DES SERVITUDES

Des servitudes d'utilité publique (SUP) sont instituées dans les zones d'effets générées par les phénomènes dangereux susceptibles de se produire sur les canalisations de transport décrites ci-après, conformément aux distances figurant dans les tableaux ci-dessous et reproduites sur la carte annexée au présent arrêté.

ARTICLE 2 – NATURE DES SERVITUDES

Conformément à l'article R.555-30 b) du code de l'environnement, les servitudes sont les suivantes, en fonction des zones d'effets :

Servitude SUP1, correspondant à la zone des premiers effets létaux (PEL) en cas de phénomène dangereux de référence majorant au sens de l'article R.555-39 du code de l'environnement :

La délivrance d'un permis de construire relatif à un établissement recevant du public susceptible de recevoir plus de 100 personnes ou à un immeuble de grande hauteur est subordonnée à la fourniture d'une analyse de compatibilité ayant reçu l'avis favorable du transporteur ou, en cas d'avis défavorable du transporteur, l'avis favorable du Préfet rendu au vu de l'expertise mentionnée au III de l'article R 555-31 du code de l'environnement.

L'analyse de compatibilité est établie conformément aux dispositions de l'arrêté ministériel du 5 mars 2014 susvisé.

Servitude SUP2, correspondant à la zone des premiers effets létaux (PEL) en cas de phénomène dangereux de référence réduit au sens de l'article R.555-39 du code de l'environnement :

L'ouverture d'un établissement recevant du public susceptible de recevoir plus de 300 personnes ou d'un immeuble de grande hauteur est interdite.

Servitude SUP3, correspondant à la zone d'effets létaux significatifs (ELS) en cas de phénomène dangereux de référence réduit au sens de l'article R.555-39 du code de l'environnement :

L'ouverture d'un établissement recevant du public susceptible de recevoir plus de 100 personnes ou d'un immeuble de grande hauteur est interdite.

ARTICLE 3 – ZONES DE SERVITUDES

Seules les distances SUP1 sont reproduites dans la carte annexée au présent arrêté.

Les restrictions supplémentaires fixées par l'article 2 pour les projets d'urbanisme dont l'emprise atteint les SUP2 ou SUP3 sont mises en œuvre dans le cadre de l'instruction de l'analyse de compatibilité obligatoire pour tout projet dont l'emprise atteint la SUP1.

NOTA : Dans les tableaux ci-dessous :

- PMS : Pression Maximale de Service de la canalisation
- DN : Diamètre Nominal de la canalisation.
- Distances S.U.P : Distances en mètres de part et d'autre de la canalisation définissant les limites des zones concernées par les servitudes d'utilité publique.

En cas d'écart entre les valeurs des distances SUP figurant dans les tableaux ci-dessous et la représentation cartographique des SUP telle qu'annexée au présent arrêté, les valeurs des tableaux font foi, appliquées au tracé réel des canalisations concernées.

Nom de la commune : Fontaine

Code INSEE : 38169

CANALISATION DE TRANSPORT D'ÉTHYLÈNE PROPRIÉTÉ DE TRANSUGIL ETHYLENE, dont le siège social est 16 rue Henri Regnault, 92400 Courbevoie et exploitée par :

TRANSUGIL ETHYLENE
TOTAL Plateforme de Feyzin
Département Pipelines et Viriat
CS76022
69551 FEYZIN Cedex

• **Ouvrages traversant la commune**

Nom de la canalisation	PMS (bar)	DN	Longueur dans la commune (en mètres)	Implantation	Distances S.U.P. en mètres (de part et d'autre de la canalisation)		
					SUP1	SUP2	SUP3
TUE SPC-JAR 150	99	150	2264	enterré	270	55	45

• **Ouvrages ne traversant pas la commune, mais dont les zones d'effets atteignent cette dernière**

Néant

• **Installations annexes situées sur la commune**

Néant

• **Installations annexes non situées sur la commune, mais dont les zones d'effets atteignent cette dernière**

Néant

ARTICLE 4 – INFORMATION DU TRANSPORTEUR

Conformément à l'article R.555-46 du code de l'environnement, le maire informe le transporteur de tout permis de construire ou certificat d'urbanisme (d'information ou opérationnel) délivré dans l'une des zones définies à l'article 2.

ARTICLE 5 – ANNEXION AU DOCUMENT D'URBANISME

Les servitudes instituées par le présent arrêté sont annexées au document d'urbanisme en vigueur de la commune, conformément aux articles L.151-43, L.153-60, L.161-1 et L163-10 du code de l'urbanisme.

ARTICLE 6 – NOTIFICATION ET PUBLICITÉ

En application du R.555-53 du code de l'environnement, le présent arrêté sera

- publié au recueil des actes administratifs de la préfecture de l'Isère
- publié sur le site internet de la préfecture de l'Isère

En outre, une copie de l'arrêté sera adressée à l'établissement public de coopération intercommunal concerné et/ou au maire de la commune de Fontaine, à la directrice départementale des Territoires de l'Isère, la Directrice Régionale de l'Environnement, de l'Aménagement et du Logement Auvergne-Rhône-Alpes et au transporteur concerné.

ARTICLE 7 – DÉLAIS ET VOIES DE RECOURS

Cet arrêté pourra faire l'objet d'un recours contentieux auprès du tribunal administratif de Grenoble (2, place de Verdun – BP 1135 – 38002 Grenoble cedex 1) dans un délai de deux mois à compter de l'accomplissement de l'ensemble des mesures de publicité prévues à l'article R 555-53.

ARTICLE 8 – EXÉCUTION

Le secrétaire général de la préfecture de l'Isère, le président de l'établissement public de coopération intercommunale compétent ou le maire de la commune de Fontaine, la directrice départementale des territoires, la directrice régionale de l'environnement, de l'aménagement et du logement Auvergne-Rhône-Alpes sont chargés chacun en ce qui le concerne de l'exécution du présent arrêté.

Fait à Grenoble, le **15 MARS 2017**

Le préfet

*Pour le Préfet, par délégation
la Secrétaire Générale*


Violaine DEMARET



PRÉFET DE L'ISÈRE

Préfecture de l'Isère
Direction des Relations avec les Collectivités
Droits des sols et animation juridique

UD DREAL 38
Pôle Risques Technologiques

Affaire suivie par : Alexis Miller
Tél. : 04 76 69 34 02
Fax : 04 38 49 91 95
courriel : alexis.miller@developpement-durable.gouv.fr

ARRÊTÉ PRÉFECTORAL N° 38-2017-03-15-015

instituant des servitudes d'utilité publique prenant en compte la maîtrise des risques autour des canalisations de transport de gaz naturel ou assimilé, d'hydrocarbures et de produits chimiques sur la commune de Fontanil-Cornillon

LE PRÉFET DE L'ISERE
Chevalier de la Légion d'Honneur
Chevalier de l'Ordre National du Mérite

VU le code de l'environnement, et notamment ses articles L.555-16, R.555-30 et R.555-31 ;

VU le code de l'urbanisme notamment ses articles L.121-1, L.121-2, L.122-1, L.123-1 et R.431-16

VU le code de la construction et de l'habitation, notamment ses articles R.122-22 et R.123-46 ;

VU l'arrêté du 5 mars 2014 définissant les modalités d'application du chapitre V du titre V du livre V du code de l'environnement et portant règlement de la sécurité des canalisations de transport de gaz naturel ou assimilé, d'hydrocarbures et de produits chimiques ;

VU le rapport de la direction régionale de l'environnement, de l'aménagement et du logement de la région Auvergne-Rhône-Alpes, en date du 23 novembre 2016 ;

VU l'avis émis par le conseil départemental de l'environnement et des risques sanitaires et technologiques de l'Isère le 15 décembre 2016 ;

CONSIDERANT que selon l'article L555-16 du code de l'environnement, les périmètres à l'intérieur desquels les dispositions en matière de maîtrise de l'urbanisation s'appliquent sont déterminés par les risques susceptibles d'être créés par une canalisation de transport en service, notamment les risques d'incendie, d'explosion ou d'émanation de produits toxiques, menaçant gravement la santé ou la sécurité des personnes ;

CONSIDERANT que les canalisations de transport de gaz naturel ou assimilé, d'hydrocarbures et de produits chimiques, en service à la date de l'entrée en vigueur des articles R555-1 et suivants du code de l'environnement, doivent faire l'objet d'institution de servitudes d'utilité publique relatives à la maîtrise de l'urbanisation en raison des dangers et des inconvénients qu'elles présentent ;

Sur proposition du secrétaire général de la préfecture de l'Isère ;

ARRÊTE

ARTICLE 1^{ER} – INSTAURATION DES SERVITUDES

Des servitudes d'utilité publique (SUP) sont instituées dans les zones d'effets générées par les phénomènes dangereux susceptibles de se produire sur les canalisations de transport décrites ci-après, conformément aux distances figurant dans les tableaux ci-dessous et reproduites sur la carte annexée au présent arrêté.

ARTICLE 2 – NATURE DES SERVITUDES

Conformément à l'article R.555-30 b) du code de l'environnement, les servitudes sont les suivantes, en fonction des zones d'effets :

Servitude SUP1, correspondant à la zone des premiers effets létaux (PEL) en cas de phénomène dangereux de référence majorant au sens de l'article R.555-39 du code de l'environnement :

La délivrance d'un permis de construire relatif à un établissement recevant du public susceptible de recevoir plus de 100 personnes ou à un immeuble de grande hauteur est subordonnée à la fourniture d'une analyse de compatibilité ayant reçu l'avis favorable du transporteur ou, en cas d'avis défavorable du transporteur, l'avis favorable du Préfet rendu au vu de l'expertise mentionnée au III de l'article R 555-31 du code de l'environnement.

L'analyse de compatibilité est établie conformément aux dispositions de l'arrêté ministériel du 5 mars 2014 susvisé.

Servitude SUP2, correspondant à la zone des premiers effets létaux (PEL) en cas de phénomène dangereux de référence réduit au sens de l'article R.555-39 du code de l'environnement :

L'ouverture d'un établissement recevant du public susceptible de recevoir plus de 300 personnes ou d'un immeuble de grande hauteur est interdite.

Servitude SUP3, correspondant à la zone d'effets létaux significatifs (ELS) en cas de phénomène dangereux de référence réduit au sens de l'article R.555-39 du code de l'environnement :

L'ouverture d'un établissement recevant du public susceptible de recevoir plus de 100 personnes ou d'un immeuble de grande hauteur est interdite.

ARTICLE 3 – ZONES DE SERVITUDES

Seules les distances SUP1 sont reproduites dans la carte annexée au présent arrêté.

Les restrictions supplémentaires fixées par l'article 2 pour les projets d'urbanisme dont l'emprise atteint les SUP2 ou SUP3 sont mises en œuvre dans le cadre de l'instruction de l'analyse de compatibilité obligatoire pour tout projet dont l'emprise atteint la SUP1.

NOTA : Dans les tableaux ci-dessous :

- PMS : Pression Maximale de Service de la canalisation
- DN : Diamètre Nominal de la canalisation.
- Distances S.U.P : Distances en mètres de part et d'autre de la canalisation définissant les limites des zones concernées par les servitudes d'utilité publique.

En cas d'écart entre les valeurs des distances SUP figurant dans les tableaux ci-dessous et la représentation cartographique des SUP telle qu'annexée au présent arrêté, les valeurs des tableaux font foi, appliquées au tracé réel des canalisations concernées.

Nom de la commune : Fontanil-Cornillon

Code INSEE : 38170

CANALISATIONS DE TRANSPORT DE GAZ NATUREL EXPLOITÉE PAR LE TRANSPORTEUR :

GRTgaz
Immeuble Bora, 6 rue Raoul Nordling
92277 BOIS COLLOMBES Cedex

- **Ouvrages traversant la commune**

Nom de la canalisation	PMS (bar)	DN	Longueur dans la commune (en mètres)	Implantation	Distances S.U.P. en mètres (de part et d'autre de la canalisation)		
					SUP1	SUP2	SUP3
Alimentation FONTANIL-CORNILLON DP	47.8	80	<1	enterré	15	5	5
Alimentation FONTANIL-CORNILLON DP	47.8	100	323	enterré	20	5	5
MOIRANS- PIQUE PIERRE-JARRIE	47.8	400	570	enterré	120	5	5
MOIRANS- PIQUE PIERRE-JARRIE	47.8	400	1403	enterré	120	5	5

- **Ouvrages ne traversant pas la commune, mais dont les zones d'effets atteignent cette dernière**

Nom de la canalisation	PMS (bar)	DN	Implantation	Distances S.U.P. en mètres (de part et d'autre de la canalisation)		
				SUP1	SUP2	SUP3
MOIRANS - NOYAREY	67.7	400	enterré	145	5	5

- **Installations annexes situées sur la commune**

Nom de l'installation	Distances S.U.P. en mètres (à partir de l'installation)		
	SUP1	SUP2	SUP3
FONTANIL-CORNILLON DP	35	6	6

NOTA : Si la SUP1 du tracé adjacent est plus large que celle de l'installation annexe, c'est elle qui doit être prise en compte au droit de l'installation annexe.

- **Installations annexes non situées sur la commune, mais dont les zones d'effets atteignent cette dernière**

Néant

CANALISATION DE TRANSPORT D'ÉTHYLÈNE PROPRIÉTÉ DE TRANSUGIL ETHYLENE, dont le siège social est 16 rue Henri Regnault, 92400 Courbevoie et exploitée par :

TRANSUGIL ETHYLENE
TOTAL Plateforme de Feyzin
Département Pipelines et Viriat
CS76022
69551 FEYZIN Cedex

• **Ouvrages traversant la commune**

Nom de la canalisation	PMS (bar)	DN	Longueur dans la commune (en mètres)	Implantation	Distances S.U.P. en mètres (de part et d'autre de la canalisation)		
					SUP1	SUP2	SUP3
TUE SPC-JAR 150	99	150	1968	enterré	270	55	45

• **Ouvrages ne traversant pas la commune, mais dont les zones d'effets atteignent cette dernière**

Néant

• **Installations annexes situées sur la commune**

Néant

• **Installations annexes non situées sur la commune, mais dont les zones d'effets atteignent cette dernière**

Néant

ARTICLE 4 – INFORMATION DU TRANSPORTEUR

Conformément à l'article R.555-46 du code de l'environnement, le maire informe le transporteur de tout permis de construire ou certificat d'urbanisme (d'information ou opérationnel) délivré dans l'une des zones définies à l'article 2.

ARTICLE 5 – ANNEXION AU DOCUMENT D'URBANISME

Les servitudes instituées par le présent arrêté sont annexées au document d'urbanisme en vigueur de la commune, conformément aux articles L.151-43, L.153-60, L.161-1 et L163-10 du code de l'urbanisme.

ARTICLE 6 – NOTIFICATION ET PUBLICITÉ

En application du R.555-53 du code de l'environnement, le présent arrêté sera

- publié au recueil des actes administratifs de la préfecture de l'Isère
- publié sur le site internet de la préfecture de l'Isère

En outre, une copie de l'arrêté sera adressée à l'établissement public de coopération intercommunal concerné et/ou au maire de la commune de Fontanil-Cornillon, à la directrice départementale des Territoires de l'Isère, la Directrice Régionale de l'Environnement, de l'Aménagement et du Logement Auvergne-Rhône-Alpes et aux transporteurs concernés.

ARTICLE 7 – DÉLAIS ET VOIES DE RECOURS

Cet arrêté pourra faire l'objet d'un recours contentieux auprès du tribunal administratif de Grenoble (2, place de Verdun – BP 1135 – 38002 Grenoble cedex 1) dans un délai de deux mois à compter de l'accomplissement de l'ensemble des mesures de publicité prévues à l'article R 555-53.

ARTICLE 8 – EXÉCUTION

Le secrétaire général de la préfecture de l'Isère, le président de l'établissement public de coopération intercommunale compétent ou le maire de la commune de Fontanil-Cornillon, la directrice départementale des territoires, la directrice régionale de l'environnement, de l'aménagement et du logement Auvergne-Rhône-Alpes sont chargés chacun en ce qui le concerne de l'exécution du présent arrêté.

Fait à Grenoble, le **15 MARS 2017**

Le préfet

*Pour le Préfet, par délégation
la Secrétaire Générale*


Violaine DEMARET



Liberté • Égalité • Fraternité
RÉPUBLIQUE FRANÇAISE

PRÉFET DE L'ISÈRE

Préfecture de l'Isère
Direction des Relations avec les Collectivités
Droits des sols et animation juridique

UD DREAL 38
Pôle Risques Technologiques

Affaire suivie par : Alexis Miller
Tél. : 04 76 69 34 02
Fax : 04 38 49 91 95
courriel : alexis.miller@developpement-durable.gouv.fr

ARRÊTÉ PRÉFECTORAL N° 38-2017-03-15-015

**instituant des servitudes d'utilité publique prenant en compte la maîtrise des
risques autour des canalisations de transport de gaz naturel ou assimilé,
d'hydrocarbures et de produits chimiques sur la commune de
Four**

LE PRÉFET DE L'ISÈRE
Chevalier de la Légion d'Honneur
Chevalier de l'Ordre National du Mérite

VU le code de l'environnement, et notamment ses articles L.555-16, R.555-30 et R.555-31 ;

VU le code de l'urbanisme notamment ses articles L.121-1, L.121-2, L.122-1, L.123-1 et R.431-16

VU le code de la construction et de l'habitation, notamment ses articles R.122-22 et R.123-46 ;

VU l'arrêté du 5 mars 2014 définissant les modalités d'application du chapitre V du titre V du livre V du code de l'environnement et portant règlement de la sécurité des canalisations de transport de gaz naturel ou assimilé, d'hydrocarbures et de produits chimiques ;

VU le rapport de la direction régionale de l'environnement, de l'aménagement et du logement de la région Auvergne-Rhône-Alpes, en date du 23 novembre 2016 ;

VU l'avis émis par le conseil départemental de l'environnement et des risques sanitaires et technologiques de l'Isère le 15 décembre 2016 ;

CONSIDERANT que selon l'article L555-16 du code de l'environnement, les périmètres à l'intérieur desquels les dispositions en matière de maîtrise de l'urbanisation s'appliquent sont déterminés par les risques susceptibles d'être créés par une canalisation de transport en service, notamment les risques d'incendie, d'explosion ou d'émanation de produits toxiques, menaçant gravement la santé ou la sécurité des personnes ;

CONSIDERANT que les canalisations de transport de gaz naturel ou assimilé, d'hydrocarbures et de produits chimiques, en service à la date de l'entrée en vigueur des articles R555-1 et suivants du code de l'environnement, doivent faire l'objet d'institution de servitudes d'utilité publique relatives à la maîtrise de l'urbanisation en raison des dangers et des inconvénients qu'elles présentent ;

Sur proposition du secrétaire général de la préfecture de l'Isère ;

ARRÊTE

ARTICLE 1^{ER} – INSTAURATION DES SERVITUDES

Des servitudes d'utilité publique (SUP) sont instituées dans les zones d'effets générées par les phénomènes dangereux susceptibles de se produire sur les canalisations de transport décrites ci-après, conformément aux distances figurant dans les tableaux ci-dessous et reproduites sur la carte annexée au présent arrêté.

ARTICLE 2 – NATURE DES SERVITUDES

Conformément à l'article R.555-30 b) du code de l'environnement, les servitudes sont les suivantes, en fonction des zones d'effets :

Servitude SUP1, correspondant à la zone des premiers effets létaux (PEL) en cas de phénomène dangereux de référence majorant au sens de l'article R.555-39 du code de l'environnement :

La délivrance d'un permis de construire relatif à un établissement recevant du public susceptible de recevoir plus de 100 personnes ou à un immeuble de grande hauteur est subordonnée à la fourniture d'une analyse de compatibilité ayant reçu l'avis favorable du transporteur ou, en cas d'avis défavorable du transporteur, l'avis favorable du Préfet rendu au vu de l'expertise mentionnée au III de l'article R 555-31 du code de l'environnement.

L'analyse de compatibilité est établie conformément aux dispositions de l'arrêté ministériel du 5 mars 2014 susvisé.

Servitude SUP2, correspondant à la zone des premiers effets létaux (PEL) en cas de phénomène dangereux de référence réduit au sens de l'article R.555-39 du code de l'environnement :

L'ouverture d'un établissement recevant du public susceptible de recevoir plus de 300 personnes ou d'un immeuble de grande hauteur est interdite.

Servitude SUP3, correspondant à la zone d'effets létaux significatifs (ELS) en cas de phénomène dangereux de référence réduit au sens de l'article R.555-39 du code de l'environnement :

L'ouverture d'un établissement recevant du public susceptible de recevoir plus de 100 personnes ou d'un immeuble de grande hauteur est interdite.

ARTICLE 3 – ZONES DE SERVITUDES

Seules les distances SUP1 sont reproduites dans la carte annexée au présent arrêté.

Les restrictions supplémentaires fixées par l'article 2 pour les projets d'urbanisme dont l'emprise atteint les SUP2 ou SUP3 sont mises en œuvre dans le cadre de l'instruction de l'analyse de compatibilité obligatoire pour tout projet dont l'emprise atteint la SUP1.

NOTA : Dans les tableaux ci-dessous :

- PMS : Pression Maximale de Service de la canalisation
- DN : Diamètre Nominal de la canalisation.
- Distances S.U.P : Distances en mètres de part et d'autre de la canalisation définissant les limites des zones concernées par les servitudes d'utilité publique.

En cas d'écart entre les valeurs des distances SUP figurant dans les tableaux ci-dessous et la représentation cartographique des SUP telle qu'annexée au présent arrêté, les valeurs des tableaux font foi, appliquées au tracé réel des canalisations concernées.

Nom de la commune : Four

Code INSEE : 38172

CANALISATION DE TRANSPORT D'ÉTHYLÈNE PROPRIÉTÉ DE TRANSUGIL ETHYLENE, dont le siège social est 16 rue Henri Regnault, 92400 Courbevoie et exploitée par :

TRANSUGIL ETHYLENE
TOTAL Plateforme de Feyzin
Département Pipelines et Viriat
CS76022
69551 FEYZIN Cedex

• **Ouvrages traversant la commune**

Nom de la canalisation	PMS (bar)	DN	Longueur dans la commune (en mètres)	Implantation	Distances S.U.P. en mètres (de part et d'autre de la canalisation)		
					SUP1	SUP2	SUP3
TUE SPC-JAR 150	99	150	869	enterré	270	55	45

• **Ouvrages ne traversant pas la commune, mais dont les zones d'effets atteignent cette dernière**

Néant

• **Installations annexes situées sur la commune**

Néant

• **Installations annexes non situées sur la commune, mais dont les zones d'effets atteignent cette dernière**

Néant

ARTICLE 4 – INFORMATION DU TRANSPORTEUR

Conformément à l'article R.555-46 du code de l'environnement, le maire informe le transporteur de tout permis de construire ou certificat d'urbanisme (d'information ou opérationnel) délivré dans l'une des zones définies à l'article 2.

ARTICLE 5 – ANNEXION AU DOCUMENT D'URBANISME

Les servitudes instituées par le présent arrêté sont annexées au document d'urbanisme en vigueur de la commune, conformément aux articles L.151-43, L.153-60, L.161-1 et L163-10 du code de l'urbanisme.

ARTICLE 6 – NOTIFICATION ET PUBLICITÉ

En application du R.555-53 du code de l'environnement, le présent arrêté sera

- publié au recueil des actes administratifs de la préfecture de l'Isère
- publié sur le site internet de la préfecture de l'Isère

En outre, une copie de l'arrêté sera adressée à l'établissement public de coopération intercommunal concerné et/ou au maire de la commune de Four, à la directrice départementale des Territoires de l'Isère, la Directrice Régionale de l'Environnement, de l'Aménagement et du Logement Auvergne-Rhône-Alpes et au transporteur concerné.

ARTICLE 7 – DÉLAIS ET VOIES DE RECOURS

Cet arrêté pourra faire l'objet d'un recours contentieux auprès du tribunal administratif de Grenoble (2, place de Verdun – BP 1135 – 38002 Grenoble cedex 1) dans un délai de deux mois à compter de l'accomplissement de l'ensemble des mesures de publicité prévues à l'article R 555-53.

ARTICLE 8 – EXÉCUTION

Le secrétaire général de la préfecture de l'Isère, le président de l'établissement public de coopération intercommunale compétent ou le maire de la commune de Four, la directrice départementale des territoires, la directrice régionale de l'environnement, de l'aménagement et du logement Auvergne-Rhône-Alpes sont chargés chacun en ce qui le concerne de l'exécution du présent arrêté.

Fait à Grenoble, le **15 MARS 2017**

Le préfet

*Pour le Préfet, par délégation
la Secrétaire Générale*


Violaine DEMARET



Liberté • Égalité • Fraternité
RÉPUBLIQUE FRANÇAISE

PRÉFET DE L'ISÈRE

Préfecture de l'Isère
Direction des Relations avec les Collectivités
Droits des sols et animation juridique

UD DREAL 38
Pôle Risques Technologiques

Affaire suivie par : Alexis Miller
Tél. : 04 76 69 34 02
Fax : 04 38 49 91 95
courriel : alexis.miller@developpement-durable.gouv.fr

ARRÊTÉ PRÉFECTORAL N° 38-2017-03-15-015

instituant des servitudes d'utilité publique prenant en compte la maîtrise des risques autour des canalisations de transport de gaz naturel ou assimilé, d'hydrocarbures et de produits chimiques sur la commune de
Frogès

LE PRÉFET DE L'ISÈRE
Chevalier de la Légion d'Honneur
Chevalier de l'Ordre National du Mérite

VU le code de l'environnement, et notamment ses articles L.555-16, R.555-30 et R.555-31 ;

VU le code de l'urbanisme notamment ses articles L.121-1, L.121-2, L.122-1, L.123-1 et R.431-16

VU le code de la construction et de l'habitation, notamment ses articles R.122-22 et R.123-46 ;

VU l'arrêté du 5 mars 2014 définissant les modalités d'application du chapitre V du titre V du livre V du code de l'environnement et portant règlement de la sécurité des canalisations de transport de gaz naturel ou assimilé, d'hydrocarbures et de produits chimiques ;

VU le rapport de la direction régionale de l'environnement, de l'aménagement et du logement de la région Auvergne-Rhône-Alpes, en date du 23 novembre 2016 ;

VU l'avis émis par le conseil départemental de l'environnement et des risques sanitaires et technologiques de l'Isère le 15 décembre 2016 ;

CONSIDÉRANT que selon l'article L555-16 du code de l'environnement, les périmètres à l'intérieur desquels les dispositions en matière de maîtrise de l'urbanisation s'appliquent sont déterminés par les risques susceptibles d'être créés par une canalisation de transport en service, notamment les risques d'incendie, d'explosion ou d'émanation de produits toxiques, menaçant gravement la santé ou la sécurité des personnes ;

CONSIDÉRANT que les canalisations de transport de gaz naturel ou assimilé, d'hydrocarbures et de produits chimiques, en service à la date de l'entrée en vigueur des articles R555-1 et suivants du code de l'environnement, doivent faire l'objet d'institution de servitudes d'utilité publique relatives à la maîtrise de l'urbanisation en raison des dangers et des inconvénients qu'elles présentent ;

Sur proposition du secrétaire général de la préfecture de l'Isère ;

ARRÊTE

ARTICLE 1^{ER} – INSTAURATION DES SERVITUDES

Des servitudes d'utilité publique (SUP) sont instituées dans les zones d'effets générées par les phénomènes dangereux susceptibles de se produire sur les canalisations de transport décrites ci-après, conformément aux distances figurant dans les tableaux ci-dessous et reproduites sur la carte annexée au présent arrêté.

ARTICLE 2 – NATURE DES SERVITUDES

Conformément à l'article R.555-30 b) du code de l'environnement, les servitudes sont les suivantes, en fonction des zones d'effets :

Servitude SUP1, correspondant à la zone des premiers effets létaux (PEL) en cas de phénomène dangereux de référence majorant au sens de l'article R.555-39 du code de l'environnement :

La délivrance d'un permis de construire relatif à un établissement recevant du public susceptible de recevoir plus de 100 personnes ou à un immeuble de grande hauteur est subordonnée à la fourniture d'une analyse de compatibilité ayant reçu l'avis favorable du transporteur ou, en cas d'avis défavorable du transporteur, l'avis favorable du Préfet rendu au vu de l'expertise mentionnée au III de l'article R 555-31 du code de l'environnement.

L'analyse de compatibilité est établie conformément aux dispositions de l'arrêté ministériel du 5 mars 2014 susvisé.

Servitude SUP2, correspondant à la zone des premiers effets létaux (PEL) en cas de phénomène dangereux de référence réduit au sens de l'article R.555-39 du code de l'environnement :

L'ouverture d'un établissement recevant du public susceptible de recevoir plus de 300 personnes ou d'un immeuble de grande hauteur est interdite.

Servitude SUP3, correspondant à la zone d'effets létaux significatifs (ELS) en cas de phénomène dangereux de référence réduit au sens de l'article R.555-39 du code de l'environnement :

L'ouverture d'un établissement recevant du public susceptible de recevoir plus de 100 personnes ou d'un immeuble de grande hauteur est interdite.

ARTICLE 3 – ZONES DE SERVITUDES

Seules les distances SUP1 sont reproduites dans la carte annexée au présent arrêté.

Les restrictions supplémentaires fixées par l'article 2 pour les projets d'urbanisme dont l'emprise atteint les SUP2 ou SUP3 sont mises en œuvre dans le cadre de l'instruction de l'analyse de compatibilité obligatoire pour tout projet dont l'emprise atteint la SUP1.

NOTA : Dans les tableaux ci-dessous :

- PMS : Pression Maximale de Service de la canalisation
- DN : Diamètre Nominal de la canalisation.
- Distances S.U.P : Distances en mètres de part et d'autre de la canalisation définissant les limites des zones concernées par les servitudes d'utilité publique.

En cas d'écart entre les valeurs des distances SUP figurant dans les tableaux ci-dessous et la représentation cartographique des SUP telle qu'annexée au présent arrêté, les valeurs des tableaux font foi, appliquées au tracé réel des canalisations concernées.

Nom de la commune : Frogès

Code INSEE : 38175

CANALISATIONS DE TRANSPORT DE GAZ NATUREL EXPLOITÉE PAR LE TRANSPORTEUR :

GRTgaz
Immeuble Bora, 6 rue Raoul Nordling
92277 BOIS COLLOMBES Cedex

- **Ouvrages traversant la commune**

Nom de la canalisation	PMS (bar)	DN	Longueur dans la commune (en mètres)	Implantation	Distances S.U.P. en mètres (de part et d'autre de la canalisation)		
					SUP1	SUP2	SUP3
Alimentation FROGES CI	67.7	80	<1	enterré	15	5	5
Alimentation FROGES CI	67.7	80	5	enterré	15	5	5
Alimentation FROGES CI	67.7	80	485	enterré	15	5	5
Alimentation FROGES DP	67.7	80	12	enterré	15	5	5
Alimentation FROGES DP	67.7	80	1	enterré	15	5	5
PONTCHARRA- DOMENE	67.7	80	2	enterré	15	5	5
PONTCHARRA- DOMENE	67.7	80	1	enterré	15	5	5
PONTCHARRA- DOMENE	67.7	150	947	enterré	45	5	5
PONTCHARRA- DOMENE	67.7	150	650	enterré	45	5	5
PONTCHARRA- DOMENE	67.7	150	1112	enterré	45	5	5

- **Ouvrages ne traversant pas la commune, mais dont les zones d'effets atteignent cette dernière**

Nom de la canalisation	PMS (bar)	DN	Implantation	Distances S.U.P. en mètres (de part et d'autre de la canalisation)		
				SUP1	SUP2	SUP3
PONTCHARRA- DOMENE	67.7	150	enterré	45	5	5

- **Installations annexes situées sur la commune**

Néant ou

Nom de l'installation	Distances S.U.P. en mètres (à partir de l'installation)		
	SUP1	SUP2	SUP3
FROGES CI AMCOR FLEXIBLE	35	6	6
FROGES DP	35	6	6

NOTA : Si la SUP1 du tracé adjacent est plus large que celle de l'installation annexe, c'est elle qui doit être prise en compte au droit de l'installation annexe.

- **Installations annexes non situées sur la commune, mais dont les zones d'effets atteignent cette dernière**

Néant

ARTICLE 4 – INFORMATION DU TRANSPORTEUR

Conformément à l'article R.555-46 du code de l'environnement, le maire informe le transporteur de tout permis de construire ou certificat d'urbanisme (d'information ou opérationnel) délivré dans l'une des zones définies à l'article 2.

ARTICLE 5 – ANNEXION AU DOCUMENT D'URBANISME

Les servitudes instituées par le présent arrêté sont annexées au document d'urbanisme en vigueur de la commune, conformément aux articles L.151-43, L.153-60, L.161-1 et L163-10 du code de l'urbanisme.

ARTICLE 6 – NOTIFICATION ET PUBLICITÉ

En application du R.555-53 du code de l'environnement, le présent arrêté sera

- publié au recueil des actes administratifs de la préfecture de l'Isère
- publié sur le site internet de la préfecture de l'Isère

En outre, une copie de l'arrêté sera adressée à l'établissement public de coopération intercommunale concerné et/ou au maire de la commune de Froges, à la directrice départementale des Territoires de l'Isère, la Directrice Régionale de l'Environnement, de l'Aménagement et du Logement Auvergne-Rhône-Alpes et au transporteur concerné.

ARTICLE 7 – DÉLAIS ET VOIES DE RECOURS

Cet arrêté pourra faire l'objet d'un recours contentieux auprès du tribunal administratif de Grenoble (2, place de Verdun – BP 1135 – 38002 Grenoble cedex 1) dans un délai de deux mois à compter de l'accomplissement de l'ensemble des mesures de publicité prévues à l'article R 555-53.

ARTICLE 8 – EXÉCUTION

Le secrétaire général de la préfecture de l'Isère, le président de l'établissement public de coopération intercommunale compétent ou le maire de la commune de Froges, la directrice départementale des territoires, la directrice régionale de l'environnement, de l'aménagement et du logement Auvergne-Rhône-Alpes sont chargés chacun en ce qui le concerne de l'exécution du présent arrêté.

Fait à Grenoble, le **15 MARS 2017**

Le préfet

*Pour le Préfet, par délégation
la Secrétaire Générale*


Violaine DEMARET



Liberté • Égalité • Fraternité
RÉPUBLIQUE FRANÇAISE

PRÉFET DE L'ISÈRE

Préfecture de l'Isère
Direction des Relations avec les Collectivités
Droits des sols et animation juridique

UD DREAL 38
Pôle Risques Technologiques

Affaire suivie par : Alexis Miller
Tél. : 04 76 69 34 02
Fax : 04 38 49 91 95
courriel : alexis.miller@developpement-durable.gouv.fr

ARRÊTÉ PRÉFECTORAL N° 38-2017-03-15-015

instituant des servitudes d'utilité publique prenant en compte la maîtrise des risques autour des canalisations de transport de gaz naturel ou assimilé, d'hydrocarbures et de produits chimiques sur la commune de Goncelin

LE PRÉFET DE L'ISÈRE
Chevalier de la Légion d'Honneur
Chevalier de l'Ordre National du Mérite

VU le code de l'environnement, et notamment ses articles L.555-16, R.555-30 et R.555-31 ;

VU le code de l'urbanisme notamment ses articles L.121-1, L.121-2, L.122-1, L.123-1 et R.431-16

VU le code de la construction et de l'habitation, notamment ses articles R.122-22 et R.123-46 ;

VU l'arrêté du 5 mars 2014 définissant les modalités d'application du chapitre V du titre V du livre V du code de l'environnement et portant règlement de la sécurité des canalisations de transport de gaz naturel ou assimilé, d'hydrocarbures et de produits chimiques ;

VU le rapport de la direction régionale de l'environnement, de l'aménagement et du logement de la région Auvergne-Rhône-Alpes, en date du 23 novembre 2016 ;

VU l'avis émis par le conseil départemental de l'environnement et des risques sanitaires et technologiques de l'Isère le 15 décembre 2016 ;

CONSIDÉRANT que selon l'article L555-16 du code de l'environnement, les périmètres à l'intérieur desquels les dispositions en matière de maîtrise de l'urbanisation s'appliquent sont déterminés par les risques susceptibles d'être créés par une canalisation de transport en service, notamment les risques d'incendie, d'explosion ou d'émanation de produits toxiques, menaçant gravement la santé ou la sécurité des personnes ;

CONSIDÉRANT que les canalisations de transport de gaz naturel ou assimilé, d'hydrocarbures et de produits chimiques, en service à la date de l'entrée en vigueur des articles R555-1 et suivants du code de l'environnement, doivent faire l'objet d'institution de servitudes d'utilité publique relatives à la maîtrise de l'urbanisation en raison des dangers et des inconvénients qu'elles présentent ;

Sur proposition du secrétaire général de la préfecture de l'Isère ;

ARRÊTE

ARTICLE 1^{ER} – INSTAURATION DES SERVITUDES

Des servitudes d'utilité publique (SUP) sont instituées dans les zones d'effets générées par les phénomènes dangereux susceptibles de se produire sur les canalisations de transport décrites ci-après, conformément aux distances figurant dans les tableaux ci-dessous et reproduites sur la carte annexée au présent arrêté.

ARTICLE 2 – NATURE DES SERVITUDES

Conformément à l'article R.555-30 b) du code de l'environnement, les servitudes sont les suivantes, en fonction des zones d'effets :

Servitude SUP1, correspondant à la zone des premiers effets létaux (PEL) en cas de phénomène dangereux de référence majorant au sens de l'article R.555-39 du code de l'environnement :

La délivrance d'un permis de construire relatif à un établissement recevant du public susceptible de recevoir plus de 100 personnes ou à un immeuble de grande hauteur est subordonnée à la fourniture d'une analyse de compatibilité ayant reçu l'avis favorable du transporteur ou, en cas d'avis défavorable du transporteur, l'avis favorable du Préfet rendu au vu de l'expertise mentionnée au III de l'article R 555-31 du code de l'environnement.

L'analyse de compatibilité est établie conformément aux dispositions de l'arrêté ministériel du 5 mars 2014 susvisé.

Servitude SUP2, correspondant à la zone des premiers effets létaux (PEL) en cas de phénomène dangereux de référence réduit au sens de l'article R.555-39 du code de l'environnement :

L'ouverture d'un établissement recevant du public susceptible de recevoir plus de 300 personnes ou d'un immeuble de grande hauteur est interdite.

Servitude SUP3, correspondant à la zone d'effets létaux significatifs (ELS) en cas de phénomène dangereux de référence réduit au sens de l'article R.555-39 du code de l'environnement :

L'ouverture d'un établissement recevant du public susceptible de recevoir plus de 100 personnes ou d'un immeuble de grande hauteur est interdite.

ARTICLE 3 – ZONES DE SERVITUDES

Seules les distances SUP1 sont reproduites dans la carte annexée au présent arrêté.

Les restrictions supplémentaires fixées par l'article 2 pour les projets d'urbanisme dont l'emprise atteint les SUP2 ou SUP3 sont mises en œuvre dans le cadre de l'instruction de l'analyse de compatibilité obligatoire pour tout projet dont l'emprise atteint la SUP1.

NOTA : Dans les tableaux ci-dessous :

- PMS : Pression Maximale de Service de la canalisation
- DN : Diamètre Nominal de la canalisation.
- Distances S.U.P : Distances en mètres de part et d'autre de la canalisation définissant les limites des zones concernées par les servitudes d'utilité publique.

En cas d'écart entre les valeurs des distances SUP figurant dans les tableaux ci-dessous et la représentation cartographique des SUP telle qu'annexée au présent arrêté, les valeurs des tableaux font foi, appliquées au tracé réel des canalisations concernées.

Nom de la commune : **Goncelin**

Code INSEE : **38181**

CANALISATIONS DE TRANSPORT DE GAZ NATUREL EXPLOITÉE PAR LE TRANSPORTEUR :

GRTgaz
Immeuble Bora, 6 rue Raoul Nordling
92277 BOIS COLLOMBES Cedex

- **Ouvrages traversant la commune**

Nom de la canalisation	PMS (bar)	DN	Longueur dans la commune (en mètres)	Implantation	Distances S.U.P. en mètres (de part et d'autre de la canalisation)		
					SUP1	SUP2	SUP3
Alimentation GONCELIN CI	67.7	80	8	enterré	15	5	5
Alimentation GONCELIN CI	67.7	80	3	enterré	15	5	5
Alimentation GONCELIN DP	67.7	80	11	enterré	15	5	5
Alimentation GONCELIN DP	67.7	150	<1	enterré	45	5	5
Alimentation GOZELIN DP VILLARD-BOZON	67.7	50	12	enterré	15	5	5
Alimentation GOZELIN DP VILLARD-BOZON	67.7	80	<1	enterré	15	5	5
PONTCHARRA- DOMENE	67.7	150	1025	enterré	45	5	5
PONTCHARRA- DOMENE	67.7	150	1975	enterré	45	5	5
PONTCHARRA- DOMENE	67.7	80	488	enterré	15	5	5
PONTCHARRA- DOMENE	67.7	150	1072	enterré	45	5	5

- **Ouvrages ne traversant pas la commune, mais dont les zones d'effets atteignent cette dernière**

Néant

- **Installations annexes situées sur la commune**

Nom de l'installation	Distances S.U.P. en mètres (à partir de l'installation)		
	SUP1	SUP2	SUP3
GONCELIN CI ALMECO	35	6	6
GONCELIN DP	35	6	6
GONCELIN DP VILLARD BOZON	35	6	6

NOTA : Si la SUP1 du tracé adjacent est plus large que celle de l'installation annexe, c'est elle qui doit être prise en compte au droit de l'installation annexe.

- **Installations annexes non situées sur la commune, mais dont les zones d'effets atteignent cette dernière**

Néant

ARTICLE 4 – INFORMATION DU TRANSPORTEUR

Conformément à l'article R.555-46 du code de l'environnement, le maire informe le transporteur de tout permis de construire ou certificat d'urbanisme (d'information ou opérationnel) délivré dans l'une des zones définies à l'article 2.

ARTICLE 5 – ANNEXION AU DOCUMENT D'URBANISME

Les servitudes instituées par le présent arrêté sont annexées au document d'urbanisme en vigueur de la commune, conformément aux articles L.151-43, L.153-60, L.161-1 et L163-10 du code de l'urbanisme.

ARTICLE 6 – NOTIFICATION ET PUBLICITÉ

En application du R.555-53 du code de l'environnement, le présent arrêté sera

- publié au recueil des actes administratifs de la préfecture de l'Isère
- publié sur le site internet de la préfecture de l'Isère

En outre, une copie de l'arrêté sera adressée à l'établissement public de coopération intercommunal concerné et/ou au maire de la commune de Goncelin, à la directrice départementale des Territoires de l'Isère, la Directrice Régionale de l'Environnement, de l'Aménagement et du Logement Auvergne-Rhône-Alpes et au transporteur concerné.

ARTICLE 7 – DÉLAIS ET VOIES DE RECOURS

Cet arrêté pourra faire l'objet d'un recours contentieux auprès du tribunal administratif de Grenoble (2, place de Verdun – BP 1135 – 38002 Grenoble cedex 1) dans un délai de deux mois à compter de l'accomplissement de l'ensemble des mesures de publicité prévues à l'article R 555-53.

ARTICLE 8 – EXÉCUTION

Le secrétaire général de la préfecture de l'Isère, le président de l'établissement public de coopération intercommunale compétent ou le maire de la commune de Goncelin, la directrice départementale des territoires, la directrice régionale de l'environnement, de l'aménagement et du logement Auvergne-Rhône-Alpes sont chargés chacun en ce qui le concerne de l'exécution du présent arrêté.

Fait à Grenoble, le **15 MARS 2017**

Le préfet

*Pour le Préfet, par délégation
la Secrétaire Générale*


Violaine DEMARET



Liberté • Égalité • Fraternité
RÉPUBLIQUE FRANÇAISE

PRÉFET DE L'ISÈRE

Préfecture de l'Isère
Direction des Relations avec les Collectivités
Droits des sols et animation juridique

UD DREAL 38
Pôle Risques Technologiques

Affaire suivie par : Alexis Miller
Tél. : 04 76 69 34 02
Fax : 04 38 49 91 95
courriel : alexis.miller@developpement-durable.gouv.fr

ARRÊTÉ PRÉFECTORAL N° 38-2017-03-15-015

**instituant des servitudes d'utilité publique prenant en compte la maîtrise des
risques autour des canalisations de transport de gaz naturel ou assimilé,
d'hydrocarbures et de produits chimiques sur la commune de
Granieu**

LE PRÉFET DE L'ISÈRE

Chevalier de la Légion d'Honneur
Chevalier de l'Ordre National du Mérite

VU le code de l'environnement, et notamment ses articles L.555-16, R.555-30 et R.555-31 ;

VU le code de l'urbanisme notamment ses articles L.121-1, L.121-2, L.122-1, L.123-1 et R.431-16

VU le code de la construction et de l'habitation, notamment ses articles R.122-22 et R.123-46 ;

VU l'arrêté du 5 mars 2014 définissant les modalités d'application du chapitre V du titre V du livre V du code de l'environnement et portant règlement de la sécurité des canalisations de transport de gaz naturel ou assimilé, d'hydrocarbures et de produits chimiques ;

VU le rapport de la direction régionale de l'environnement, de l'aménagement et du logement de la région Auvergne-Rhône-Alpes, en date du 23 novembre 2016 ;

VU l'avis émis par le conseil départemental de l'environnement et des risques sanitaires et technologiques de l'Isère le 15 décembre 2016 ;

CONSIDERANT que selon l'article L555-16 du code de l'environnement, les périmètres à l'intérieur desquels les dispositions en matière de maîtrise de l'urbanisation s'appliquent sont déterminés par les risques susceptibles d'être créés par une canalisation de transport en service, notamment les risques d'incendie, d'explosion ou d'émanation de produits toxiques, menaçant gravement la santé ou la sécurité des personnes ;

CONSIDERANT que les canalisations de transport de gaz naturel ou assimilé, d'hydrocarbures et de produits chimiques, en service à la date de l'entrée en vigueur des articles R555-1 et suivants du code de l'environnement, doivent faire l'objet d'institution de servitudes d'utilité publique relatives à la maîtrise de l'urbanisation en raison des dangers et des inconvénients qu'elles présentent ;

Sur proposition du secrétaire général de la préfecture de l'Isère ;

ARRÊTE

ARTICLE 1^{ER} – INSTAURATION DES SERVITUDES

Des servitudes d'utilité publique (SUP) sont instituées dans les zones d'effets générées par les phénomènes dangereux susceptibles de se produire sur les canalisations de transport décrites ci-après, conformément aux distances figurant dans les tableaux ci-dessous et reproduites sur la carte annexée au présent arrêté.

ARTICLE 2 – NATURE DES SERVITUDES

Conformément à l'article R.555-30 b) du code de l'environnement, les servitudes sont les suivantes, en fonction des zones d'effets :

Servitude SUP1, correspondant à la zone des premiers effets létaux (PEL) en cas de phénomène dangereux de référence majorant au sens de l'article R.555-39 du code de l'environnement :

La délivrance d'un permis de construire relatif à un établissement recevant du public susceptible de recevoir plus de 100 personnes ou à un immeuble de grande hauteur est subordonnée à la fourniture d'une analyse de compatibilité ayant reçu l'avis favorable du transporteur ou, en cas d'avis défavorable du transporteur, l'avis favorable du Préfet rendu au vu de l'expertise mentionnée au III de l'article R 555-31 du code de l'environnement.

L'analyse de compatibilité est établie conformément aux dispositions de l'arrêté ministériel du 5 mars 2014 susvisé.

Servitude SUP2, correspondant à la zone des premiers effets létaux (PEL) en cas de phénomène dangereux de référence réduit au sens de l'article R.555-39 du code de l'environnement :

L'ouverture d'un établissement recevant du public susceptible de recevoir plus de 300 personnes ou d'un immeuble de grande hauteur est interdite.

Servitude SUP3, correspondant à la zone d'effets létaux significatifs (ELS) en cas de phénomène dangereux de référence réduit au sens de l'article R.555-39 du code de l'environnement :

L'ouverture d'un établissement recevant du public susceptible de recevoir plus de 100 personnes ou d'un immeuble de grande hauteur est interdite.

ARTICLE 3 – ZONES DE SERVITUDES

Seules les distances SUP1 sont reproduites dans la carte annexée au présent arrêté.

Les restrictions supplémentaires fixées par l'article 2 pour les projets d'urbanisme dont l'emprise atteint les SUP2 ou SUP3 sont mises en œuvre dans le cadre de l'instruction de l'analyse de compatibilité obligatoire pour tout projet dont l'emprise atteint la SUP1.

NOTA : Dans les tableaux ci-dessous :

- PMS : Pression Maximale de Service de la canalisation
- DN : Diamètre Nominal de la canalisation.
- Distances S.U.P : Distances en mètres de part et d'autre de la canalisation définissant les limites des zones concernées par les servitudes d'utilité publique.

En cas d'écart entre les valeurs des distances SUP figurant dans les tableaux ci-dessous et la représentation cartographique des SUP telle qu'annexée au présent arrêté, les valeurs des tableaux font foi, appliquées au tracé réel des canalisations concernées.

Nom de la commune : Granieu

Code INSEE : 38183

CANALISATIONS DE TRANSPORT DE GAZ NATUREL EXPLOITÉE PAR LE TRANSPORTEUR :

GRTgaz
Immeuble Bora, 6 rue Raoul Nordling
92277 BOIS COLLOMBES Cedex

• Ouvrages traversant la commune

Nom de la canalisation	PMS (bar)	DN	Longueur dans la commune (en mètres)	Implantation	Distances S.U.P. en mètres (de part et d'autre de la canalisation)		
					SUP1	SUP2	SUP3
BOURGOIN- BELLEY- PONT DE BEAUVOISIN	67.7	100	881	enterré	25	5	5

• Ouvrages ne traversant pas la commune, mais dont les zones d'effets atteignent cette dernière

Néant

• Installations annexes situées sur la commune

Néant

• Installations annexes non situées sur la commune, mais dont les zones d'effets atteignent cette dernière

Néant

ARTICLE 4 – INFORMATION DU TRANSPORTEUR

Conformément à l'article R.555-46 du code de l'environnement, le maire informe le transporteur de tout permis de construire ou certificat d'urbanisme (d'information ou opérationnel) délivré dans l'une des zones définies à l'article 2.

ARTICLE 5 – ANNEXION AU DOCUMENT D'URBANISME

Les servitudes instituées par le présent arrêté sont annexées au document d'urbanisme en vigueur de la commune, conformément aux articles L.151-43, L.153-60, L.161-1 et L163-10 du code de l'urbanisme.

ARTICLE 6 – NOTIFICATION ET PUBLICITÉ

En application du R.555-53 du code de l'environnement, le présent arrêté sera

- publié au recueil des actes administratifs de la préfecture de l'Isère
- publié sur le site internet de la préfecture de l'Isère

En outre, une copie de l'arrêté sera adressée à l'établissement public de coopération intercommunal concerné et/ou au maire de la commune de Granieu, à la directrice départementale des Territoires de l'Isère, la Directrice Régionale de l'Environnement, de l'Aménagement et du Logement Auvergne-Rhône-Alpes et au transporteur concerné.

ARTICLE 7 – DÉLAIS ET VOIES DE RECOURS

Cet arrêté pourra faire l'objet d'un recours contentieux auprès du tribunal administratif de Grenoble (2, place de Verdun – BP 1135 – 38002 Grenoble cedex 1) dans un délai de deux mois à compter de l'accomplissement de l'ensemble des mesures de publicité prévues à l'article R 555-53.


ARTICLE 8 – EXÉCUTION

Le secrétaire général de la préfecture de l'Isère, le président de l'établissement public de coopération intercommunale compétent ou le maire de la commune de Granieu, la directrice départementale des territoires, la directrice régionale de l'environnement, de l'aménagement et du logement Auvergne-Rhône-Alpes sont chargés chacun en ce qui le concerne de l'exécution du présent arrêté.

Fait à Grenoble, le **15 MARS 2017**

Le préfet

*Pour le Préfet, par délégation
la Secrétaire Générale*



Violaine DEMARET



Liberté • Égalité • Fraternité
RÉPUBLIQUE FRANÇAISE

PRÉFET DE L'ISÈRE

Préfecture de l'Isère
Direction des Relations avec les Collectivités
Droits des sols et animation juridique

UD DREAL 38
Pôle Risques Technologiques

Affaire suivie par : Alexis Miller
Tél. : 04 76 69 34 02
Fax : 04 38 49 91 95
courriel : alexis.miller@developpement-durable.gouv.fr

ARRÊTÉ PRÉFECTORAL N° 38-2017-03-15-015

**instituant des servitudes d'utilité publique prenant en compte la maîtrise des
risques autour des canalisations de transport de gaz naturel ou assimilé,
d'hydrocarbures et de produits chimiques sur la commune de
Grenay**

LE PRÉFET DE L'ISERE
Chevalier de la Légion d'Honneur
Chevalier de l'Ordre National du Mérite

VU le code de l'environnement, et notamment ses articles L.555-16, R.555-30 et R.555-31 ;

VU le code de l'urbanisme notamment ses articles L.121-1, L.121-2, L.122-1, L.123-1 et R.431-16

VU le code de la construction et de l'habitation, notamment ses articles R.122-22 et R.123-46 ;

VU l'arrêté du 5 mars 2014 définissant les modalités d'application du chapitre V du titre V du livre V du code de l'environnement et portant règlement de la sécurité des canalisations de transport de gaz naturel ou assimilé, d'hydrocarbures et de produits chimiques ;

VU le rapport de la direction régionale de l'environnement, de l'aménagement et du logement de la région Auvergne-Rhône-Alpes, en date du 23 novembre 2016 ;

VU l'avis émis par le conseil départemental de l'environnement et des risques sanitaires et technologiques de l'Isère le 15 décembre 2016 ;

CONSIDERANT que selon l'article L555-16 du code de l'environnement, les périmètres à l'intérieur desquels les dispositions en matière de maîtrise de l'urbanisation s'appliquent sont déterminés par les risques susceptibles d'être créés par une canalisation de transport en service, notamment les risques d'incendie, d'explosion ou d'émanation de produits toxiques, menaçant gravement la santé ou la sécurité des personnes ;

CONSIDERANT que les canalisations de transport de gaz naturel ou assimilé, d'hydrocarbures et de produits chimiques, en service à la date de l'entrée en vigueur des articles R555-1 et suivants du code de l'environnement, doivent faire l'objet d'institution de servitudes d'utilité publique relatives à la maîtrise de l'urbanisation en raison des dangers et des inconvénients qu'elles présentent ;

Sur proposition du secrétaire général de la préfecture de l'Isère ;

ARRÊTE

ARTICLE 1^{ER} – INSTAURATION DES SERVITUDES

Des servitudes d'utilité publique (SUP) sont instituées dans les zones d'effets générées par les phénomènes dangereux susceptibles de se produire sur les canalisations de transport décrites ci-après, conformément aux distances figurant dans les tableaux ci-dessous et reproduites sur la carte annexée au présent arrêté.

ARTICLE 2 – NATURE DES SERVITUDES

Conformément à l'article R.555-30 b) du code de l'environnement, les servitudes sont les suivantes, en fonction des zones d'effets :

Servitude SUP1, correspondant à la zone des premiers effets létaux (PEL) en cas de phénomène dangereux de référence majorant au sens de l'article R.555-39 du code de l'environnement :

La délivrance d'un permis de construire relatif à un établissement recevant du public susceptible de recevoir plus de 100 personnes ou à un immeuble de grande hauteur est subordonnée à la fourniture d'une analyse de compatibilité ayant reçu l'avis favorable du transporteur ou, en cas d'avis défavorable du transporteur, l'avis favorable du Préfet rendu au vu de l'expertise mentionnée au III de l'article R 555-31 du code de l'environnement.

L'analyse de compatibilité est établie conformément aux dispositions de l'arrêté ministériel du 5 mars 2014 susvisé.

Servitude SUP2, correspondant à la zone des premiers effets létaux (PEL) en cas de phénomène dangereux de référence réduit au sens de l'article R.555-39 du code de l'environnement :

L'ouverture d'un établissement recevant du public susceptible de recevoir plus de 300 personnes ou d'un immeuble de grande hauteur est interdite.

Servitude SUP3, correspondant à la zone d'effets létaux significatifs (ELS) en cas de phénomène dangereux de référence réduit au sens de l'article R.555-39 du code de l'environnement :

L'ouverture d'un établissement recevant du public susceptible de recevoir plus de 100 personnes ou d'un immeuble de grande hauteur est interdite.

ARTICLE 3 – ZONES DE SERVITUDES

Seules les distances SUP1 sont reproduites dans la carte annexée au présent arrêté.

Les restrictions supplémentaires fixées par l'article 2 pour les projets d'urbanisme dont l'emprise atteint les SUP2 ou SUP3 sont mises en œuvre dans le cadre de l'instruction de l'analyse de compatibilité obligatoire pour tout projet dont l'emprise atteint la SUP1.

NOTA : Dans les tableaux ci-dessous :

- PMS : Pression Maximale de Service de la canalisation
- DN : Diamètre Nominal de la canalisation.
- Distances S.U.P : Distances en mètres de part et d'autre de la canalisation définissant les limites des zones concernées par les servitudes d'utilité publique.

En cas d'écart entre les valeurs des distances SUP figurant dans les tableaux ci-dessous et la représentation cartographique des SUP telle qu'annexée au présent arrêté, les valeurs des tableaux font foi, appliquées au tracé réel des canalisations concernées.

Nom de la commune : Grenay

Code INSEE : 38184

CANALISATIONS DE TRANSPORT DE GAZ NATUREL EXPLOITÉE PAR LE TRANSPORTEUR :

GRTgaz
Immeuble Bora, 6 rue Raoul Nordling
92277 BOIS COLLOMBES Cedex

• **Ouvrages traversant la commune**

Nom de la canalisation	PMS (bar)	DN	Longueur dans la commune (en mètres)	Implantation	Distances S.U.P. en mètres (de part et d'autre de la canalisation)		
					SUP1	SUP2	SUP3
CHAPONNAY- BOURGOIN	67.7	200	159	enterré	55	5	5
EST LYONNAIS	80.0	800	778	enterré	390	5	5

• **Ouvrages ne traversant pas la commune, mais dont les zones d'effets atteignent cette dernière**

Nom de la canalisation	PMS (bar)	DN	Implantation	Distances S.U.P. en mètres (de part et d'autre de la canalisation)		
				SUP1	SUP2	SUP3
Alimentation HEYRIEUX DP	67.7	80	enterré	15	5	5
Alimentation HEYRIEUX DP	67.7	80	enterré	15	5	5
CHAPONNAY- BOURGOIN	67.7	200	enterré	55	5	5

• **Installations annexes situées sur la commune**

Néant

• **Installations annexes non situées sur la commune, mais dont les zones d'effets atteignent cette dernière**

Néant

CANALISATION DE TRANSPORT DE CHLORURE DE VINYLE MONOMÈRE (CVM) exploitée par le transporteur

Kem One
19 Rue Jacqueline Auriol
69008 Lyon

• **Ouvrages traversant la commune**

Néant

• **Ouvrages ne traversant pas la commune, mais dont les zones d'effets atteignent cette dernière**

Nom de la canalisation	PMS (bar)	DN	Implantation	Distances S.U.P. en mètres (de part et d'autre de la canalisation)		
				SUP1	SUP2	SUP3
CVM SFO-BAL DN150	45	150	enterré	80	15	5

- Installations annexes situées sur la commune

Néant

- Installations annexes non situées sur la commune, mais dont les zones d'effets atteignent cette dernière

Néant

ARTICLE 4 – INFORMATION DU TRANSPORTEUR

Conformément à l'article R.555-46 du code de l'environnement, le maire informe le transporteur de tout permis de construire ou certificat d'urbanisme (d'information ou opérationnel) délivré dans l'une des zones définies à l'article 2.

ARTICLE 5 – ANNEXION AU DOCUMENT D'URBANISME

Les servitudes instituées par le présent arrêté sont annexées au document d'urbanisme en vigueur de la commune, conformément aux articles L.151-43, L.153-60, L.161-1 et L.163-10 du code de l'urbanisme.

ARTICLE 6 – NOTIFICATION ET PUBLICITÉ

En application du R.555-53 du code de l'environnement, le présent arrêté sera

- publié au recueil des actes administratifs de la préfecture de l'Isère
- publié sur le site internet de la préfecture de l'Isère

En outre, une copie de l'arrêté sera adressée à l'établissement public de coopération intercommunal concerné et/ou au maire de la commune de Grenay, à la directrice départementale des Territoires de l'Isère, la Directrice Régionale de l'Environnement, de l'Aménagement et du Logement Auvergne-Rhône-Alpes et aux transporteurs concernés.

ARTICLE 7 – DÉLAIS ET VOIES DE RECOURS

Cet arrêté pourra faire l'objet d'un recours contentieux auprès du tribunal administratif de Grenoble (2, place de Verdun – BP 1135 – 38002 Grenoble cedex 1) dans un délai de deux mois à compter de l'accomplissement de l'ensemble des mesures de publicité prévues à l'article R 555-53.

ARTICLE 8 – EXÉCUTION

Le secrétaire général de la préfecture de l'Isère, le président de l'établissement public de coopération intercommunale compétent ou le maire de la commune de Grenay, la directrice départementale des territoires, la directrice régionale de l'environnement, de l'aménagement et du logement Auvergne-Rhône-Alpes sont chargés chacun en ce qui le concerne de l'exécution du présent arrêté.

Fait à Grenoble, le **15 MARS 2017**

Le préfet

Pour le Préfet, par délégué
la Secrétaire Générale


Violaine DEMARET



Liberté • Égalité • Fraternité
RÉPUBLIQUE FRANÇAISE

PRÉFET DE L'ISÈRE

Préfecture de l'Isère
Direction des Relations avec les Collectivités
Droits des sols et animation juridique

UD DREAL 38
Pôle Risques Technologiques

Affaire suivie par : Alexis Miller
Tél. : 04 76 69 34 02
Fax : 04 38 49 91 95
courriel : alexis.miller@developpement-durable.gouv.fr

ARRÊTÉ PRÉFECTORAL N° 38-2017-03-15-015

instituant des servitudes d'utilité publique prenant en compte la maîtrise des risques autour des canalisations de transport de gaz naturel ou assimilé, d'hydrocarbures et de produits chimiques sur la commune de Grenoble

LE PRÉFET DE L'ISÈRE
Chevalier de la Légion d'Honneur
Chevalier de l'Ordre National du Mérite

VU le code de l'environnement, et notamment ses articles L.555-16, R.555-30 et R.555-31 ;

VU le code de l'urbanisme notamment ses articles L.121-1, L.121-2, L.122-1, L.123-1 et R.431-16

VU le code de la construction et de l'habitation, notamment ses articles R.122-22 et R.123-46 ;

VU l'arrêté du 5 mars 2014 définissant les modalités d'application du chapitre V du titre V du livre V du code de l'environnement et portant règlement de la sécurité des canalisations de transport de gaz naturel ou assimilé, d'hydrocarbures et de produits chimiques ;

VU l'arrêté préfectoral 2012355-0002 du 21 décembre 2012 instituant les servitudes d'utilité publiques autour de l'ouvrage de transport de gaz dénommé « Déviation antenne de Grenoble « Pique Pierre / Pont de Claix 2 » + poste CI Régie + poste Grenoble DP » ;

VU le rapport de la direction régionale de l'environnement, de l'aménagement et du logement de la région Auvergne-Rhône-Alpes, en date du 23 novembre 2016 ;

VU l'avis émis par le conseil départemental de l'environnement et des risques sanitaires et technologiques de l'Isère le 15 décembre 2016 ;

CONSIDÉRANT que selon l'article L555-16 du code de l'environnement, les périmètres à l'intérieur desquels les dispositions en matière de maîtrise de l'urbanisation s'appliquent sont déterminés par les risques susceptibles d'être créés par une canalisation de transport en service, notamment les risques d'incendie, d'explosion ou d'émanation de produits toxiques, menaçant gravement la santé ou la sécurité des personnes ;

CONSIDERANT que les canalisations de transport de gaz naturel ou assimilé, d'hydrocarbures et de produits chimiques, en service à la date de l'entrée en vigueur des articles R555-1 et suivants du code de l'environnement, doivent faire l'objet d'institution de servitudes d'utilité publique relatives à la maîtrise de l'urbanisation en raison des dangers et des inconvénients qu'elles présentent ;

Sur proposition du secrétaire général de la préfecture de l'Isère ;

ARRÊTE

ARTICLE 1^{ER} – INSTAURATION DES SERVITUDES

Des servitudes d'utilité publique (SUP) sont instituées dans les zones d'effets générées par les phénomènes dangereux susceptibles de se produire sur les canalisations de transport décrites ci-après, conformément aux distances figurant dans les tableaux ci-dessous et reproduites sur la carte annexée au présent arrêté.

ARTICLE 2 – NATURE DES SERVITUDES

Conformément à l'article R.555-30 b) du code de l'environnement, les servitudes sont les suivantes, en fonction des zones d'effets :

Servitude SUP1, correspondant à la zone des premiers effets létaux (PEL) en cas de phénomène dangereux de référence majorant au sens de l'article R.555-39 du code de l'environnement :

La délivrance d'un permis de construire relatif à un établissement recevant du public susceptible de recevoir plus de 100 personnes ou à un immeuble de grande hauteur est subordonnée à la fourniture d'une analyse de compatibilité ayant reçu l'avis favorable du transporteur ou, en cas d'avis défavorable du transporteur, l'avis favorable du Préfet rendu au vu de l'expertise mentionnée au III de l'article R 555-31 du code de l'environnement.

L'analyse de compatibilité est établie conformément aux dispositions de l'arrêté ministériel du 5 mars 2014 susvisé.

Servitude SUP2, correspondant à la zone des premiers effets létaux (PEL) en cas de phénomène dangereux de référence réduit au sens de l'article R.555-39 du code de l'environnement :

L'ouverture d'un établissement recevant du public susceptible de recevoir plus de 300 personnes ou d'un immeuble de grande hauteur est interdite.

Servitude SUP3, correspondant à la zone d'effets létaux significatifs (ELS) en cas de phénomène dangereux de référence réduit au sens de l'article R.555-39 du code de l'environnement :

L'ouverture d'un établissement recevant du public susceptible de recevoir plus de 100 personnes ou d'un immeuble de grande hauteur est interdite.

ARTICLE 3 – ZONES DE SERVITUDES

Seules les distances SUP1 sont reproduites dans la carte annexée au présent arrêté.

Les restrictions supplémentaires fixées par l'article 2 pour les projets d'urbanisme dont l'emprise atteint les SUP2 ou SUP3 sont mises en œuvre dans le cadre de l'instruction de l'analyse de compatibilité obligatoire pour tout projet dont l'emprise atteint la SUP1.

NOTA : Dans les tableaux ci-dessous :

- PMS : Pression Maximale de Service de la canalisation
- DN : Diamètre Nominal de la canalisation.
- Distances S.U.P : Distances en mètres de part et d'autre de la canalisation définissant les limites des zones concernées par les servitudes d'utilité publique.

En cas d'écart entre les valeurs des distances SUP figurant dans les tableaux ci-dessous et la représentation cartographique des SUP telle qu'annexée au présent arrêté, les valeurs des tableaux font foi, appliquées au tracé réel des canalisations concernées.

CANALISATIONS DE TRANSPORT DE GAZ NATUREL EXPLOITÉE PAR LE TRANSPORTEUR :

GRTgaz
Immeuble Bora, 6 rue Raoul Nordling
92277 BOIS COLLOMBES Cedex

• **Ouvrages traversant la commune**

Nom de la canalisation	PMS (bar)	DN	Longueur dans la commune (en mètres)	Implantation	Distances S.U.P. en mètres (de part et d'autre de la canalisation)		
					SUP1	SUP2	SUP3
Alimentation GRENOBLE DP	47.8	150	<1	enterré	35	5	5
Alimentation GRENOBLE DP	47.8	200	<1	enterré	40	5	5
Alimentation GRENOBLE DP	47.8	200	35	enterré	40	5	5
Alimentation GRENOBLE DP	47.8	200	5	enterré	40	5	5
Alimentation GRENOBLE REGIE	47.8	200	44	enterré	40	5	5
Alimentation GRENOBLE REGIE	47.8	200	5	enterré	40	5	5
MOIRANS- PIQUE PIERRE-JARRIE	47.8	250	<1	enterré	60	5	5
MOIRANS- PIQUE PIERRE-JARRIE	47.8	250	34	enterré	60	5	5
MOIRANS- PIQUE PIERRE-JARRIE	47.8	250	4305	enterré	60	5	5
MOIRANS- PIQUE PIERRE-JARRIE	47.8	100	5	enterré	20	5	5
MOIRANS- PIQUE PIERRE-JARRIE	47.8	150	1	enterré	35	5	5
MOIRANS- PIQUE PIERRE-JARRIE	47.8	250	268	enterré	60	5	5
MOIRANS- PIQUE PIERRE-JARRIE	47.8	250	67	aérien	60	13	13
MOIRANS- PIQUE PIERRE-JARRIE	47.8	250	972	enterré	60	5	5
MOIRANS- PIQUE PIERRE-JARRIE	47.8	250	802	enterré	60	5	5

NOTA : Si la SUP1 du tracé adjacent enterré est plus large que celle d'un tronçon aérien, c'est elle qui doit être prise en compte au droit du tronçon aérien.

- **Ouvrages ne traversant pas la commune, mais dont les zones d'effets atteignent cette dernière**

Nom de la canalisation	PMS (bar)	DN	Implantation	Distances S.U.P. en mètres (de part et d'autre de la canalisation)		
				SUP1	SUP2	SUP3
Alimentation ST-MARTIN-LE-VINOUX DP	47.8	300	enterré	80	5	5
Alimentation ST-MARTIN-LE-VINOUX DP	47.8	400	enterré	120	5	5
MOIRANS- PIQUE PIERRE-JARRIE	47.8	250	enterré	60	5	5
MOIRANS- PIQUE PIERRE-JARRIE	47.8	400	enterré	120	5	5
MOIRANS- PIQUE PIERRE-JARRIE	47.8	400	enterré	120	5	5
MOIRANS- PIQUE PIERRE-JARRIE	47.8	250	enterré	60	5	5

- **Installations annexes situées sur la commune**

Nom de l'installation	Distances S.U.P. en mètres (à partir de l'installation)		
	SUP1	SUP2	SUP3
GRENOBLE DP G.E.G. SECT	35	6	6

NOTA : Si la SUP1 du tracé adjacent est plus large que celle de l'installation annexe, c'est elle qui doit être prise en compte au droit de l'installation annexe.

- **Installations annexes non situées sur la commune, mais dont les zones d'effets atteignent cette dernière**

Néant

ARTICLE 4 – INFORMATION DU TRANSPORTEUR

Conformément à l'article R.555-46 du code de l'environnement, le maire informe le transporteur de tout permis de construire ou certificat d'urbanisme (d'information ou opérationnel) délivré dans l'une des zones définies à l'article 2.

ARTICLE 5 – ABROGATION D'ARRÊTÉS ANTÉRIEURS AYANT LE MÊME OBJET

Les dispositions de l'arrêté 2012355-0002 du 21 décembre 2012 susvisé étant reprises dans le présent arrêté, l'arrêté est abrogé.

ARTICLE 6 – ANNEXION AU DOCUMENT D'URBANISME

Les servitudes instituées par le présent arrêté sont annexées au document d'urbanisme en vigueur de la commune, conformément aux articles L.151-43, L.153-60, L.161-1 et L.163-10 du code de l'urbanisme.

ARTICLE 7 – NOTIFICATION ET PUBLICITÉ

En application du R.555-53 du code de l'environnement, le présent arrêté sera

- publié au recueil des actes administratifs de la préfecture de l'Isère
- publié sur le site internet de la préfecture de l'Isère

En outre, une copie de l'arrêté sera adressée à l'établissement public de coopération intercommunale concerné et/ou au maire de la commune de Grenoble, à la directrice départementale des Territoires de l'Isère, la Directrice Régionale de l'Environnement, de l'Aménagement et du Logement Auvergne-Rhône-Alpes et au transporteur concerné.

ARTICLE 8 – DÉLAIS ET VOIES DE RECOURS

Cet arrêté pourra faire l'objet d'un recours contentieux auprès du tribunal administratif de Grenoble (2, place de Verdun – BP 1135 – 38002 Grenoble cedex 1) dans un délai de deux mois à compter de l'accomplissement de l'ensemble des mesures de publicité prévues à l'article R 555-53.

ARTICLE 9 – EXÉCUTION

Le secrétaire général de la préfecture de l'Isère, le président de l'établissement public de coopération intercommunale compétent ou le maire de la commune de Grenoble, la directrice départementale des territoires, la directrice régionale de l'environnement, de l'aménagement et du logement Auvergne-Rhône-Alpes sont chargés chacun en ce qui le concerne de l'exécution du présent arrêté.

Fait à Grenoble, le **15 MARS 2017**

Le préfet

*Pour le Préfet, par délégation
la Secrétaire Générale*


Violaine DEMARET



Liberté • Égalité • Fraternité
RÉPUBLIQUE FRANÇAISE

PRÉFET DE L'ISÈRE

Préfecture de l'Isère
Direction des Relations avec les Collectivités
Droits des sols et animation juridique

UD DREAL 38
Pôle Risques Technologiques

Affaire suivie par : Alexis Miller
Tél. : 04 76 69 34 02
Fax : 04 38 49 91 95
courriel : alexis.miller@developpement-durable.gouv.fr

ARRÊTÉ PRÉFECTORAL N° 38-2017-03-15-015

instituant des servitudes d'utilité publique prenant en compte la maîtrise des risques autour des canalisations de transport de gaz naturel ou assimilé, d'hydrocarbures et de produits chimiques sur la commune de Heyrieux

LE PRÉFET DE L'ISÈRE
Chevalier de la Légion d'Honneur
Chevalier de l'Ordre National du Mérite

VU le code de l'environnement, et notamment ses articles L.555-16, R.555-30 et R.555-31 ;

VU le code de l'urbanisme notamment ses articles L.121-1, L.121-2, L.122-1, L.123-1 et R.431-16

VU le code de la construction et de l'habitation, notamment ses articles R.122-22 et R.123-46 ;

VU l'arrêté du 5 mars 2014 définissant les modalités d'application du chapitre V du titre V du livre V du code de l'environnement et portant règlement de la sécurité des canalisations de transport de gaz naturel ou assimilé, d'hydrocarbures et de produits chimiques ;

VU le rapport de la direction régionale de l'environnement, de l'aménagement et du logement de la région Auvergne-Rhône-Alpes, en date du 23 novembre 2016 ;

VU l'avis émis par le conseil départemental de l'environnement et des risques sanitaires et technologiques de l'Isère le 15 décembre 2016 ;

CONSIDÉRANT que selon l'article L555-16 du code de l'environnement, les périmètres à l'intérieur desquels les dispositions en matière de maîtrise de l'urbanisation s'appliquent sont déterminés par les risques susceptibles d'être créés par une canalisation de transport en service, notamment les risques d'incendie, d'explosion ou d'émanation de produits toxiques, menaçant gravement la santé ou la sécurité des personnes ;

CONSIDÉRANT que les canalisations de transport de gaz naturel ou assimilé, d'hydrocarbures et de produits chimiques, en service à la date de l'entrée en vigueur des articles R555-1 et suivants du code de l'environnement, doivent faire l'objet d'institution de servitudes d'utilité publique relatives à la maîtrise de l'urbanisation en raison des dangers et des inconvénients qu'elles présentent ;

Sur proposition du secrétaire général de la préfecture de l'Isère ;

ARRÊTE

ARTICLE 1^{ER} – INSTAURATION DES SERVITUDES

Des servitudes d'utilité publique (SUP) sont instituées dans les zones d'effets générées par les phénomènes dangereux susceptibles de se produire sur les canalisations de transport décrites ci-après, conformément aux distances figurant dans les tableaux ci-dessous et reproduites sur la carte annexée au présent arrêté.

ARTICLE 2 – NATURE DES SERVITUDES

Conformément à l'article R.555-30 b) du code de l'environnement, les servitudes sont les suivantes, en fonction des zones d'effets :

Servitude SUP1, correspondant à la zone des premiers effets létaux (PEL) en cas de phénomène dangereux de référence majorant au sens de l'article R.555-39 du code de l'environnement :

La délivrance d'un permis de construire relatif à un établissement recevant du public susceptible de recevoir plus de 100 personnes ou à un immeuble de grande hauteur est subordonnée à la fourniture d'une analyse de compatibilité ayant reçu l'avis favorable du transporteur ou, en cas d'avis défavorable du transporteur, l'avis favorable du Préfet rendu au vu de l'expertise mentionnée au III de l'article R 555-31 du code de l'environnement.

L'analyse de compatibilité est établie conformément aux dispositions de l'arrêté ministériel du 5 mars 2014 susvisé.

Servitude SUP2, correspondant à la zone des premiers effets létaux (PEL) en cas de phénomène dangereux de référence réduit au sens de l'article R.555-39 du code de l'environnement :

L'ouverture d'un établissement recevant du public susceptible de recevoir plus de 300 personnes ou d'un immeuble de grande hauteur est interdite.

Servitude SUP3, correspondant à la zone d'effets létaux significatifs (ELS) en cas de phénomène dangereux de référence réduit au sens de l'article R.555-39 du code de l'environnement :

L'ouverture d'un établissement recevant du public susceptible de recevoir plus de 100 personnes ou d'un immeuble de grande hauteur est interdite.

ARTICLE 3 – ZONES DE SERVITUDES

Seules les distances SUP1 sont reproduites dans la carte annexée au présent arrêté.

Les restrictions supplémentaires fixées par l'article 2 pour les projets d'urbanisme dont l'emprise atteint les SUP2 ou SUP3 sont mises en œuvre dans le cadre de l'instruction de l'analyse de compatibilité obligatoire pour tout projet dont l'emprise atteint la SUP1.

NOTA : Dans les tableaux ci-dessous :

- PMS : Pression Maximale de Service de la canalisation
- DN : Diamètre Nominal de la canalisation.
- Distances S.U.P : Distances en mètres de part et d'autre de la canalisation définissant les limites des zones concernées par les servitudes d'utilité publique.

En cas d'écart entre les valeurs des distances SUP figurant dans les tableaux ci-dessous et la représentation cartographique des SUP telle qu'annexée au présent arrêté, les valeurs des tableaux font foi, appliquées au tracé réel des canalisations concernées.

Nom de la commune : Heyrieux

Code INSEE : 38189

CANALISATIONS DE TRANSPORT DE GAZ NATUREL EXPLOITÉE PAR LE TRANSPORTEUR :

GRTgaz
Immeuble Bora, 6 rue Raoul Nordling
92277 BOIS COLLOMBES Cedex

• **Ouvrages traversant la commune**

Nom de la canalisation	PMS (bar)	DN	Longueur dans la commune (en mètres)	Implantation	Distances S.U.P. en mètres (de part et d'autre de la canalisation)		
					SUP1	SUP2	SUP3
Alimentation HEYRIEUX DP	67.7	80	965	enterré	15	5	5
Alimentation HEYRIEUX DP	67.7	80	17	enterré	15	5	5
Alimentation HEYRIEUX DP	67.7	80	22	enterré	15	5	5
CHAPONNAY- BOURGOIN	67.7	200	2631	enterré	55	5	5
CHAPONNAY- BOURGOIN	67.7	200	10	enterré	55	5	5

• **Ouvrages ne traversant pas la commune, mais dont les zones d'effets atteignent cette dernière**

Nom de la canalisation	PMS (bar)	DN	Implantation	Distances S.U.P. en mètres (de part et d'autre de la canalisation)		
				SUP1	SUP2	SUP3
EST LYONNAIS	80.0	800	enterré	390	5	5

• **Installations annexes situées sur la commune**

Nom de l'installation	Distances S.U.P. en mètres (à partir de l'installation)		
	SUP1	SUP2	SUP3
HEYRIEUX DP	35	6	6

NOTA : Si la SUP1 du tracé adjacent est plus large que celle de l'installation annexe, c'est elle qui doit être prise en compte au droit de l'installation annexe.

• **Installations annexes non situées sur la commune, mais dont les zones d'effets atteignent cette dernière**

Néant

CANALISATION DE TRANSPORT D'ÉTHYLÈNE PROPRIÉTÉ DE TRANSUGIL ETHYLENE, dont le siège social est 16 rue Henri Regnault, 92400 Courbevoie et exploitée par :

TRANSUGIL ETHYLENE
TOTAL Plateforme de Feyzin
Département Pipelines et Viriat
CS76022
69551 FEYZIN Cedex

• **Ouvrages traversant la commune**

Nom de la canalisation	PMS (bar)	DN	Longueur dans la commune (en mètres)	Implantation	Distances S.U.P. en mètres (de part et d'autre de la canalisation)		
					SUP1	SUP2	SUP3
TUE SPC-JAR 150	99	150	5080	enterré	270	55	45

• **Ouvrages ne traversant pas la commune, mais dont les zones d'effets atteignent cette dernière**

Néant

• **Installations annexes situées sur la commune**

Nom de l'installation	Distances S.U.P. en mètres (à partir de l'installation)		
	SUP1	SUP2	SUP3
TUE - CAV 30 - HEYRIEUX	270	20	15

• **Installations annexes non situées sur la commune, mais dont les zones d'effets atteignent cette dernière**

Néant

ARTICLE 4 – INFORMATION DU TRANSPORTEUR

Conformément à l'article R.555-46 du code de l'environnement, le maire informe le transporteur de tout permis de construire ou certificat d'urbanisme (d'information ou opérationnel) délivré dans l'une des zones définies à l'article 2.

ARTICLE 5 – ANNEXION AU DOCUMENT D'URBANISME

Les servitudes instituées par le présent arrêté sont annexées au document d'urbanisme en vigueur de la commune, conformément aux articles L.151-43, L.153-60, L.161-1 et L163-10 du code de l'urbanisme.

ARTICLE 6 – NOTIFICATION ET PUBLICITÉ

En application du R.555-53 du code de l'environnement, le présent arrêté sera

- publié au recueil des actes administratifs de la préfecture de l'Isère
- publié sur le site internet de la préfecture de l'Isère

En outre, une copie de l'arrêté sera adressée à l'établissement public de coopération intercommunale concerné et/ou au maire de la commune d'Heyrieux, à la directrice départementale des Territoires de l'Isère, la Directrice Régionale de l'Environnement, de l'Aménagement et du Logement Auvergne-Rhône-Alpes et aux transporteurs concernés.

ARTICLE 7 – DÉLAIS ET VOIES DE RECOURS

Cet arrêté pourra faire l'objet d'un recours contentieux auprès du tribunal administratif de Grenoble (2, place de Verdun – BP 1135 – 38002 Grenoble cedex 1) dans un délai de deux mois à compter de l'accomplissement de l'ensemble des mesures de publicité prévues à l'article R 555-53.

ARTICLE 8 – EXÉCUTION

Le secrétaire général de la préfecture de l'Isère, le président de l'établissement public de coopération intercommunale compétent ou le maire de la commune d'Heyrieux, la directrice départementale des territoires, la directrice régionale de l'environnement, de l'aménagement et du logement Auvergne-Rhône-Alpes sont chargés chacun en ce qui le concerne de l'exécution du présent arrêté.

Fait à Grenoble, le **15 MARS 2017**

Le préfet
Pour le Préfet, par délégation
la Secrétaire Générale


Violaine DEMARET



Liberté • Égalité • Fraternité
RÉPUBLIQUE FRANÇAISE

PRÉFET DE L'ISÈRE

Préfecture de l'Isère
Direction des Relations avec les Collectivités
Droits des sols et animation juridique

UD DREAL 38
Pôle Risques Technologiques

Affaire suivie par : Alexis Miller
Tél. : 04 76 69 34 02
Fax : 04 38 49 91 95
courriel : alexis.miller@developpement-durable.gouv.fr

ARRÊTÉ PRÉFECTORAL N° 38-2017-03-15-015

**instituant des servitudes d'utilité publique prenant en compte la maîtrise des
risques autour des canalisations de transport de gaz naturel ou assimilé,
d'hydrocarbures et de produits chimiques sur la commune de
Izeaux**

LE PRÉFET DE L'ISÈRE

Chevalier de la Légion d'Honneur
Chevalier de l'Ordre National du Mérite

VU le code de l'environnement, et notamment ses articles L.555-16, R.555-30 et R.555-31 ;

VU le code de l'urbanisme notamment ses articles L.121-1, L.121-2, L.122-1, L.123-1 et R.431-16

VU le code de la construction et de l'habitation, notamment ses articles R.122-22 et R.123-46 ;

VU l'arrêté du 5 mars 2014 définissant les modalités d'application du chapitre V du titre V du livre V du code de l'environnement et portant règlement de la sécurité des canalisations de transport de gaz naturel ou assimilé, d'hydrocarbures et de produits chimiques ;

VU le rapport de la direction régionale de l'environnement, de l'aménagement et du logement de la région Auvergne-Rhône-Alpes, en date du 23 novembre 2016 ;

VU l'avis émis par le conseil départemental de l'environnement et des risques sanitaires et technologiques de l'Isère le 15 décembre 2016 ;

CONSIDÉRANT que selon l'article L555-16 du code de l'environnement, les périmètres à l'intérieur desquels les dispositions en matière de maîtrise de l'urbanisation s'appliquent sont déterminés par les risques susceptibles d'être créés par une canalisation de transport en service, notamment les risques d'incendie, d'explosion ou d'émanation de produits toxiques, menaçant gravement la santé ou la sécurité des personnes ;

CONSIDÉRANT que les canalisations de transport de gaz naturel ou assimilé, d'hydrocarbures et de produits chimiques, en service à la date de l'entrée en vigueur des articles R555-1 et suivants du code de l'environnement, doivent faire l'objet d'institution de servitudes d'utilité publique relatives à la maîtrise de l'urbanisation en raison des dangers et des inconvénients qu'elles présentent ;

Sur proposition du secrétaire général de la préfecture de l'Isère ;

ARRÊTE

ARTICLE 1^{ER} – INSTAURATION DES SERVITUDES

Des servitudes d'utilité publique (SUP) sont instituées dans les zones d'effets générées par les phénomènes dangereux susceptibles de se produire sur les canalisations de transport décrites ci-après, conformément aux distances figurant dans les tableaux ci-dessous et reproduites sur la carte annexée au présent arrêté.

ARTICLE 2 – NATURE DES SERVITUDES

Conformément à l'article R.555-30 b) du code de l'environnement, les servitudes sont les suivantes, en fonction des zones d'effets :

Servitude SUP1, correspondant à la zone des premiers effets létaux (PEL) en cas de phénomène dangereux de référence majorant au sens de l'article R.555-39 du code de l'environnement :

La délivrance d'un permis de construire relatif à un établissement recevant du public susceptible de recevoir plus de 100 personnes ou à un immeuble de grande hauteur est subordonnée à la fourniture d'une analyse de compatibilité ayant reçu l'avis favorable du transporteur ou, en cas d'avis défavorable du transporteur, l'avis favorable du Préfet rendu au vu de l'expertise mentionnée au III de l'article R 555-31 du code de l'environnement.

L'analyse de compatibilité est établie conformément aux dispositions de l'arrêté ministériel du 5 mars 2014 susvisé.

Servitude SUP2, correspondant à la zone des premiers effets létaux (PEL) en cas de phénomène dangereux de référence réduit au sens de l'article R.555-39 du code de l'environnement :

L'ouverture d'un établissement recevant du public susceptible de recevoir plus de 300 personnes ou d'un immeuble de grande hauteur est interdite.

Servitude SUP3, correspondant à la zone d'effets létaux significatifs (ELS) en cas de phénomène dangereux de référence réduit au sens de l'article R.555-39 du code de l'environnement :

L'ouverture d'un établissement recevant du public susceptible de recevoir plus de 100 personnes ou d'un immeuble de grande hauteur est interdite.

ARTICLE 3 – ZONES DE SERVITUDES

Seules les distances SUP1 sont reproduites dans la carte annexée au présent arrêté.

Les restrictions supplémentaires fixées par l'article 2 pour les projets d'urbanisme dont l'emprise atteint les SUP2 ou SUP3 sont mises en œuvre dans le cadre de l'instruction de l'analyse de compatibilité obligatoire pour tout projet dont l'emprise atteint la SUP1.

NOTA : Dans les tableaux ci-dessous :

- PMS : Pression Maximale de Service de la canalisation
- DN : Diamètre Nominal de la canalisation.
- Distances S.U.P : Distances en mètres de part et d'autre de la canalisation définissant les limites des zones concernées par les servitudes d'utilité publique.

En cas d'écart entre les valeurs des distances SUP figurant dans les tableaux ci-dessous et la représentation cartographique des SUP telle qu'annexée au présent arrêté, les valeurs des tableaux font foi, appliquées au tracé réel des canalisations concernées.

Nom de la commune : Izeaux

Code INSEE : 38194

CANALISATIONS DE TRANSPORT DE GAZ NATUREL EXPLOITÉE PAR LE TRANSPORTEUR :

GRTgaz
Immeuble Bora, 6 rue Raoul Nordling
92277 BOIS COLLOMBES Cedex

- **Ouvrages traversant la commune**

Nom de la canalisation	PMS (bar)	DN	Longueur dans la commune (en mètres)	Implantation	Distances S.U.P. en mètres (de part et d'autre de la canalisation)		
					SUP1	SUP2	SUP3
Branchement Izeaux DP G.E.G	67.7	100	25	enterré	25	5	5
SAVOIE	67.7	500	2823	enterré	195	5	5
SAVOIE	67.7	400	3222	enterré	145	5	5
SAVOIE	67.7	500	1133	enterré	195	5	5

- **Ouvrages ne traversant pas la commune, mais dont les zones d'effets atteignent cette dernière**

Néant

- **Installations annexes situées sur la commune**

Nom de l'installation	Distances S.U.P. en mètres (à partir de l'installation)		
	SUP1	SUP2	SUP3
IZEAUX DP G.E.G.	35	6	6

NOTA : Si la SUP1 du tracé adjacent est plus large que celle de l'installation annexe, c'est elle qui doit être prise en compte au droit de l'installation annexe.

- **Installations annexes non situées sur la commune, mais dont les zones d'effets atteignent cette dernière**

Néant

ARTICLE 4 – INFORMATION DU TRANSPORTEUR

Conformément à l'article R.555-46 du code de l'environnement, le maire informe le transporteur de tout permis de construire ou certificat d'urbanisme (d'information ou opérationnel) délivré dans l'une des zones définies à l'article 2.

ARTICLE 5 – ANNEXION AU DOCUMENT D'URBANISME

Les servitudes instituées par le présent arrêté sont annexées au document d'urbanisme en vigueur de la commune, conformément aux articles L.151-43, L.153-60, L.161-1 et L.163-10 du code de l'urbanisme.

ARTICLE 6 – NOTIFICATION ET PUBLICITÉ

En application du R.555-53 du code de l'environnement, le présent arrêté sera

- publié au recueil des actes administratifs de la préfecture de l'Isère
- publié sur le site internet de la préfecture de l'Isère

En outre, une copie de l'arrêté sera adressée à l'établissement public de coopération intercommunal concerné et/ou au maire de la commune d'Izeaux, à la directrice départementale des Territoires de l'Isère, la

Directrice Régionale de l'Environnement, de l'Aménagement et du Logement Auvergne-Rhône-Alpes et au transporteur concerné.

ARTICLE 7 – DÉLAIS ET VOIES DE RECOURS

Cet arrêté pourra faire l'objet d'un recours contentieux auprès du tribunal administratif de Grenoble (2, place de Verdun – BP 1135 – 38002 Grenoble cedex 1) dans un délai de deux mois à compter de l'accomplissement de l'ensemble des mesures de publicité prévues à l'article R 555-53.

ARTICLE 8 – EXÉCUTION

Le secrétaire général de la préfecture de l'Isère, le président de l'établissement public de coopération intercommunale compétent ou le maire de la commune d'Izeaux, la directrice départementale des territoires, la directrice régionale de l'environnement, de l'aménagement et du logement Auvergne-Rhône-Alpes sont chargés chacun en ce qui le concerne de l'exécution du présent arrêté.

Fait à Grenoble, le **15 MARS 2017**

Le préfet

*Pour le Préfet, par délégation
la Secrétaire Générale*


Violaine DEMARET



PRÉFET DE L'ISÈRE

Préfecture de l'Isère
Direction des Relations avec les Collectivités
Droits des sols et animation juridique

UD DREAL 38
Pôle Risques Technologiques

Affaire suivie par : Alexis Miller
Tél. : 04 76 69 34 02
Fax : 04 38 49 91 95
courriel : alexis.miller@developpement-durable.gouv.fr

ARRÊTÉ PRÉFECTORAL N° 38-2017-03-15-015

**instituant des servitudes d'utilité publique prenant en compte la maîtrise des
risques autour des canalisations de transport de gaz naturel ou assimilé,
d'hydrocarbures et de produits chimiques sur la commune de
Janneyrias**

LE PRÉFET DE L'ISERE
Chevalier de la Légion d'Honneur
Chevalier de l'Ordre National du Mérite

VU le code de l'environnement, et notamment ses articles L.555-16, R.555-30 et R.555-31 ;

VU le code de l'urbanisme notamment ses articles L.121-1, L.121-2, L.122-1, L.123-1 et R.431-16

VU le code de la construction et de l'habitation, notamment ses articles R.122-22 et R.123-46 ;

VU l'arrêté du 5 mars 2014 définissant les modalités d'application du chapitre V du titre V du livre V du code de l'environnement et portant règlement de la sécurité des canalisations de transport de gaz naturel ou assimilé, d'hydrocarbures et de produits chimiques ;

VU le rapport de la direction régionale de l'environnement, de l'aménagement et du logement de la région Auvergne-Rhône-Alpes, en date du 23 novembre 2016 ;

VU l'avis émis par le conseil départemental de l'environnement et des risques sanitaires et technologiques de l'Isère le 15 décembre 2016 ;

CONSIDERANT que selon l'article L555-16 du code de l'environnement, les périmètres à l'intérieur desquels les dispositions en matière de maîtrise de l'urbanisation s'appliquent sont déterminés par les risques susceptibles d'être créés par une canalisation de transport en service, notamment les risques d'incendie, d'explosion ou d'émanation de produits toxiques, menaçant gravement la santé ou la sécurité des personnes ;

CONSIDERANT que les canalisations de transport de gaz naturel ou assimilé, d'hydrocarbures et de produits chimiques, en service à la date de l'entrée en vigueur des articles R555-1 et suivants du code de l'environnement, doivent faire l'objet d'institution de servitudes d'utilité publique relatives à la maîtrise de l'urbanisation en raison des dangers et des inconvénients qu'elles présentent ;

Sur proposition du secrétaire général de la préfecture de l'Isère ;

ARRÊTE

ARTICLE 1^{ER} – INSTAURATION DES SERVITUDES

Des servitudes d'utilité publique (SUP) sont instituées dans les zones d'effets générées par les phénomènes dangereux susceptibles de se produire sur les canalisations de transport décrites ci-après, conformément aux distances figurant dans les tableaux ci-dessous et reproduites sur la carte annexée au présent arrêté.

ARTICLE 2 – NATURE DES SERVITUDES

Conformément à l'article R.555-30 b) du code de l'environnement, les servitudes sont les suivantes, en fonction des zones d'effets :

Servitude SUP1, correspondant à la zone des premiers effets létaux (PEL) en cas de phénomène dangereux de référence majorant au sens de l'article R.555-39 du code de l'environnement :

La délivrance d'un permis de construire relatif à un établissement recevant du public susceptible de recevoir plus de 100 personnes ou à un immeuble de grande hauteur est subordonnée à la fourniture d'une analyse de compatibilité ayant reçu l'avis favorable du transporteur ou, en cas d'avis défavorable du transporteur, l'avis favorable du Préfet rendu au vu de l'expertise mentionnée au III de l'article R 555-31 du code de l'environnement.

L'analyse de compatibilité est établie conformément aux dispositions de l'arrêté ministériel du 5 mars 2014 susvisé.

Servitude SUP2, correspondant à la zone des premiers effets létaux (PEL) en cas de phénomène dangereux de référence réduit au sens de l'article R.555-39 du code de l'environnement :

L'ouverture d'un établissement recevant du public susceptible de recevoir plus de 300 personnes ou d'un immeuble de grande hauteur est interdite.

Servitude SUP3, correspondant à la zone d'effets létaux significatifs (ELS) en cas de phénomène dangereux de référence réduit au sens de l'article R.555-39 du code de l'environnement :

L'ouverture d'un établissement recevant du public susceptible de recevoir plus de 100 personnes ou d'un immeuble de grande hauteur est interdite.

ARTICLE 3 – ZONES DE SERVITUDES

Seules les distances SUP1 sont reproduites dans la carte annexée au présent arrêté.

Les restrictions supplémentaires fixées par l'article 2 pour les projets d'urbanisme dont l'emprise atteint les SUP2 ou SUP3 sont mises en œuvre dans le cadre de l'instruction de l'analyse de compatibilité obligatoire pour tout projet dont l'emprise atteint la SUP1.

NOTA : Dans les tableaux ci-dessous :

- PMS : Pression Maximale de Service de la canalisation
- DN : Diamètre Nominal de la canalisation.
- Distances S.U.P : Distances en mètres de part et d'autre de la canalisation définissant les limites des zones concernées par les servitudes d'utilité publique.

En cas d'écart entre les valeurs des distances SUP figurant dans les tableaux ci-dessous et la représentation cartographique des SUP telle qu'annexée au présent arrêté, les valeurs des tableaux font foi, appliquées au tracé réel des canalisations concernées.

Nom de la commune : Janneyrias

Code INSEE : 38197

CANALISATIONS DE TRANSPORT DE GAZ NATUREL EXPLOITÉE PAR LE TRANSPORTEUR :

GRTgaz
Immeuble Bora, 6 rue Raoul Nordling
92277 BOIS COLLOMBES Cedex

• **Ouvrages traversant la commune**

Nom de la canalisation	PMS (bar)	DN	Longueur dans la commune (en mètres)	Implantation	Distances S.U.P. en mètres (de part et d'autre de la canalisation)		
					SUP1	SUP2	SUP3
Alimentation CHARVIEU-CHAVAGNEUX DP	67.7	150	578	enterré	45	5	5
EST LYONNAIS	80.0	800	438	enterré	390	5	5
EST LYONNAIS	80.0	800	2509	enterré	390	5	5
PUSIGNAN- CHARVIEU CHAVAGNEUX	67.7	150	2875	enterré	45	5	5

• **Ouvrages ne traversant pas la commune, mais dont les zones d'effets atteignent cette dernière**

Néant

• **Installations annexes situées sur la commune**

Nom de l'installation	Distances S.U.P. en mètres (à partir de l'installation)		
	SUP1	SUP2	SUP3
JANNEYRIAS PDT + SECT 800 et 150	185	7	7

NOTA : Si la SUP1 du tracé adjacent est plus large que celle de l'installation annexe, c'est elle qui doit être prise en compte au droit de l'installation annexe.

• **Installations annexes non situées sur la commune, mais dont les zones d'effets atteignent cette dernière**

Néant

CANALISATION DE TRANSPORT DE CHLORURE DE VINYLE MONOMÈRE (CVM) exploitée par le transporteur

Kem One
19 Rue Jacqueline Auriol
69008 Lyon

• **Ouvrages traversant la commune**

Nom de la canalisation	PMS (bar)	DN	Longueur dans la commune (en mètres)	Implantation	Distances S.U.P. en mètres (de part et d'autre de la canalisation)		
					SUP1	SUP2	SUP3
CVM SFO-BAL DN150	45	150	872	enterré	80	15	5

- Ouvrages ne traversant pas la commune, mais dont les zones d'effets atteignent cette dernière

Néant

- Installations annexes situées sur la commune

Néant

- Installations annexes non situées sur la commune, mais dont les zones d'effets atteignent cette dernière

Néant

CANALISATION DE TRANSPORT D'ÉTHYLÈNE ETEL PROPRIÉTÉ DE TOTAL PETROCHEMICALS FRANCE, dont le siège social est 2, place Jean Millier, 92400 Courbevoie et exploitée par :

**TOTAL Plateforme de Feyzin
Département Pipelines et Viriat
CS76022
69551 FEYZIN Cedex**

- Ouvrages traversant la commune

Néant

- Ouvrages ne traversant pas la commune, mais dont les zones d'effets atteignent cette dernière

Nom de la canalisation	PMS (bar)	DN	Implantation	Distances S.U.P. en mètres (de part et d'autre de la canalisation)		
				SUP1	SUP2	SUP3
ETEL Feyzin Viriat 200	99.0	200	enterré	390	55	45

- Installations annexes situées sur la commune

Néant

- Installations annexes non situées sur la commune, mais dont les zones d'effets atteignent cette dernière

Néant

CANALISATION DE TRANSPORT D'HYDROCARBURES PROPRIÉTÉ DE L'ÉTAT, ayant comme transporteur le Service National des Oléoducs Interalliés, service du MEEM-DGEC, situé Tour Séquoia, place des Carpeaux, 92800 Puteaux et opérée par :

**TRAPIL-ODC
22 B route de Demigny
Champforgeuil
CS 30081
71103 CHALON-SUR-SAÔNE Cedex**

- Ouvrages traversant la commune

Néant

- Ouvrages ne traversant pas la commune, mais dont les zones d'effets atteignent cette dernière

Nom de la canalisation	PMS (bar)	DN	Implantation	Distances S.U.P. en mètres (de part et d'autre de la canalisation)		
				SUP1	SUP2	SUP3
Oytier - Saint-Trivier	71	308	enterré	200	15	10

- Installations annexes situées sur la commune

Néant

- Installations annexes non situées sur la commune, mais dont les zones d'effets atteignent cette dernière

Néant

ARTICLE 4 – INFORMATION DU TRANSPORTEUR

Conformément à l'article R.555-46 du code de l'environnement, le maire informe le transporteur de tout permis de construire ou certificat d'urbanisme (d'information ou opérationnel) délivré dans l'une des zones définies à l'article 2.

ARTICLE 5 – ANNEXION AU DOCUMENT D'URBANISME

Les servitudes instituées par le présent arrêté sont annexées au document d'urbanisme en vigueur de la commune, conformément aux articles L.151-43, L.153-60, L.161-1 et L.163-10 du code de l'urbanisme.

ARTICLE 6 – NOTIFICATION ET PUBLICITÉ

En application du R.555-53 du code de l'environnement, le présent arrêté sera

- publié au recueil des actes administratifs de la préfecture de l'Isère
- publié sur le site internet de la préfecture de l'Isère

En outre, une copie de l'arrêté sera adressée à l'établissement public de coopération intercommunale concerné et/ou au maire de la commune de Janneyrias, à la directrice départementale des Territoires de l'Isère, la Directrice Régionale de l'Environnement, de l'Aménagement et du Logement Auvergne-Rhône-Alpes et aux transporteurs concernés.

ARTICLE 7 – DÉLAIS ET VOIES DE RECOURS


Cet arrêté pourra faire l'objet d'un recours contentieux auprès du tribunal administratif de Grenoble (2, place de Verdun – BP 1135 – 38002 Grenoble cedex 1) dans un délai de deux mois à compter de l'accomplissement de l'ensemble des mesures de publicité prévues à l'article R 555-53.

ARTICLE 8 – EXÉCUTION

Le secrétaire général de la préfecture de l'Isère, le président de l'établissement public de coopération intercommunale compétent ou le maire de la commune de Janneyrias, la directrice départementale des territoires, la directrice régionale de l'environnement, de l'aménagement et du logement Auvergne-Rhône-Alpes sont chargés chacun en ce qui le concerne de l'exécution du présent arrêté.

Fait à Grenoble, le **15 MARS 2017**

Le préfet
Pour le Préfet, par délégation
la Secrétaire Générale


Violaine DEMARET



Liberté • Égalité • Fraternité
RÉPUBLIQUE FRANÇAISE

PRÉFET DE L'ISÈRE

Préfecture de l'Isère
Direction des Relations avec les Collectivités
Droits des sols et animation juridique

UD DREAL 38
Pôle Risques Technologiques

Affaire suivie par : Alexis Miller
Tél. : 04 76 69 34 02
Fax : 04 38 49 91 95
courriel : alexis.miller@developpement-durable.gouv.fr

ARRÊTÉ PRÉFECTORAL N° 38-2017-03-15-015

**instituant des servitudes d'utilité publique prenant en compte la maîtrise des
risques autour des canalisations de transport de gaz naturel ou assimilé,
d'hydrocarbures et de produits chimiques sur la commune de
Jarcieu**

LE PRÉFET DE L'ISERE

Chevalier de la Légion d'Honneur
Chevalier de l'Ordre National du Mérite

VU le code de l'environnement, et notamment ses articles L.555-16, R.555-30 et R.555-31 ;

VU le code de l'urbanisme notamment ses articles L.121-1, L.121-2, L.122-1, L.123-1 et R.431-16

VU le code de la construction et de l'habitation, notamment ses articles R.122-22 et R.123-46 ;

VU l'arrêté du 5 mars 2014 définissant les modalités d'application du chapitre V du titre V du livre V du code de l'environnement et portant règlement de la sécurité des canalisations de transport de gaz naturel ou assimilé, d'hydrocarbures et de produits chimiques ;

VU le rapport de la direction régionale de l'environnement, de l'aménagement et du logement de la région Auvergne-Rhône-Alpes, en date du 23 novembre 2016 ;

VU l'avis émis par le conseil départemental de l'environnement et des risques sanitaires et technologiques de l'Isère le 15 décembre 2016 ;

CONSIDERANT que selon l'article L555-16 du code de l'environnement, les périmètres à l'intérieur desquels les dispositions en matière de maîtrise de l'urbanisation s'appliquent sont déterminés par les risques susceptibles d'être créés par une canalisation de transport en service, notamment les risques d'incendie, d'explosion ou d'émanation de produits toxiques, menaçant gravement la santé ou la sécurité des personnes ;

CONSIDERANT que les canalisations de transport de gaz naturel ou assimilé, d'hydrocarbures et de produits chimiques, en service à la date de l'entrée en vigueur des articles R555-1 et suivants du code de l'environnement, doivent faire l'objet d'institution de servitudes d'utilité publique relatives à la maîtrise de l'urbanisation en raison des dangers et des inconvénients qu'elles présentent ;

Sur proposition du secrétaire général de la préfecture de l'Isère ;

ARRÊTE

ARTICLE 1^{ER} – INSTAURATION DES SERVITUDES

Des servitudes d'utilité publique (SUP) sont instituées dans les zones d'effets générées par les phénomènes dangereux susceptibles de se produire sur les canalisations de transport décrites ci-après, conformément aux distances figurant dans les tableaux ci-dessous et reproduites sur la carte annexée au présent arrêté.

ARTICLE 2 – NATURE DES SERVITUDES

Conformément à l'article R.555-30 b) du code de l'environnement, les servitudes sont les suivantes, en fonction des zones d'effets :

Servitude SUP1, correspondant à la zone des premiers effets létaux (PEL) en cas de phénomène dangereux de référence majorant au sens de l'article R.555-39 du code de l'environnement :

La délivrance d'un permis de construire relatif à un établissement recevant du public susceptible de recevoir plus de 100 personnes ou à un immeuble de grande hauteur est subordonnée à la fourniture d'une analyse de compatibilité ayant reçu l'avis favorable du transporteur ou, en cas d'avis défavorable du transporteur, l'avis favorable du Préfet rendu au vu de l'expertise mentionnée au III de l'article R 555-31 du code de l'environnement.

L'analyse de compatibilité est établie conformément aux dispositions de l'arrêté ministériel du 5 mars 2014 susvisé.

Servitude SUP2, correspondant à la zone des premiers effets létaux (PEL) en cas de phénomène dangereux de référence réduit au sens de l'article R.555-39 du code de l'environnement :

L'ouverture d'un établissement recevant du public susceptible de recevoir plus de 300 personnes ou d'un immeuble de grande hauteur est interdite.

Servitude SUP3, correspondant à la zone d'effets létaux significatifs (ELS) en cas de phénomène dangereux de référence réduit au sens de l'article R.555-39 du code de l'environnement :

L'ouverture d'un établissement recevant du public susceptible de recevoir plus de 100 personnes ou d'un immeuble de grande hauteur est interdite.

ARTICLE 3 – ZONES DE SERVITUDES

Seules les distances SUP1 sont reproduites dans la carte annexée au présent arrêté.

Les restrictions supplémentaires fixées par l'article 2 pour les projets d'urbanisme dont l'emprise atteint les SUP2 ou SUP3 sont mises en œuvre dans le cadre de l'instruction de l'analyse de compatibilité obligatoire pour tout projet dont l'emprise atteint la SUP1.

NOTA : Dans les tableaux ci-dessous :

- PMS : Pression Maximale de Service de la canalisation
- DN : Diamètre Nominal de la canalisation.
- Distances S.U.P : Distances en mètres de part et d'autre de la canalisation définissant les limites des zones concernées par les servitudes d'utilité publique.

En cas d'écart entre les valeurs des distances SUP figurant dans les tableaux ci-dessous et la représentation cartographique des SUP telle qu'annexée au présent arrêté, les valeurs des tableaux font foi, appliquées au tracé réel des canalisations concernées.

Nom de la commune : Jarcieu

Code INSEE : 38198

CANALISATIONS DE TRANSPORT DE GAZ NATUREL EXPLOITÉE PAR LE TRANSPORTEUR :

GRTgaz
Immeuble Bora, 6 rue Raoul Nordling
92277 BOIS COLLOMBES Cedex

- **Ouvrages traversant la commune**

Nom de la canalisation	PMS (bar)	DN	Longueur dans la commune (en mètres)	Implantation	Distances S.U.P. en mètres (de part et d'autre de la canalisation)		
					SUP1	SUP2	SUP3
RHONE 1	67.7	500	1801	enterré	195	5	5

- **Ouvrages ne traversant pas la commune, mais dont les zones d'effets atteignent cette dernière**

Néant

- **Installations annexes situées sur la commune**

Néant

- **Installations annexes non situées sur la commune, mais dont les zones d'effets atteignent cette dernière**

Néant

ARTICLE 4 – INFORMATION DU TRANSPORTEUR

Conformément à l'article R.555-46 du code de l'environnement, le maire informe le transporteur de tout permis de construire ou certificat d'urbanisme (d'information ou opérationnel) délivré dans l'une des zones définies à l'article 2.

ARTICLE 5 – ANNEXION AU DOCUMENT D'URBANISME

Les servitudes instituées par le présent arrêté sont annexées au document d'urbanisme en vigueur de la commune, conformément aux articles L.151-43, L.153-60, L.161-1 et L163-10 du code de l'urbanisme.

ARTICLE 6 – NOTIFICATION ET PUBLICITÉ

En application du R.555-53 du code de l'environnement, le présent arrêté sera

- publié au recueil des actes administratifs de la préfecture de l'Isère
- publié sur le site internet de la préfecture de l'Isère

En outre, une copie de l'arrêté sera adressée à l'établissement public de coopération intercommunal concerné et/ou au maire de la commune de Jarcieu, à la directrice départementale des Territoires de l'Isère, la Directrice Régionale de l'Environnement, de l'Aménagement et du Logement Auvergne-Rhône-Alpes et au transporteur concerné.

ARTICLE 7 – DÉLAIS ET VOIES DE RECOURS

Cet arrêté pourra faire l'objet d'un recours contentieux auprès du tribunal administratif de Grenoble (2, place de Verdun – BP 1135 – 38002 Grenoble cedex 1) dans un délai de deux mois à compter de l'accomplissement de l'ensemble des mesures de publicité prévues à l'article R 555-53.


ARTICLE 8 – EXÉCUTION

Le secrétaire général de la préfecture de l'Isère, le président de l'établissement public de coopération intercommunale compétent ou le maire de la commune de Jarcieu, la directrice départementale des territoires, la directrice régionale de l'environnement, de l'aménagement et du logement Auvergne-Rhône-Alpes sont chargés chacun en ce qui le concerne de l'exécution du présent arrêté.

Fait à Grenoble, le **15 MARS 2017**

Le préfet

*Pour le Préfet, par délégation
la Secrétaire Générale*



Violaine DEMARET



PRÉFET DE L'ISÈRE

Préfecture de l'Isère
Direction des Relations avec les Collectivités
Droits des sols et animation juridique

UD DREAL 38
Pôle Risques Technologiques

Affaire suivie par : Alexis Miller
Tél : 04 76 69 34 02
Fax : 04 38 49 91 95
courriel : alexis.miller@developpement-durable.gouv.fr

ARRÊTÉ PRÉFECTORAL N° 38-2017-03-15-015

instituant des servitudes d'utilité publique prenant en compte la maîtrise des risques autour des canalisations de transport de gaz naturel ou assimilé, d'hydrocarbures et de produits chimiques sur la commune de Jardin

LE PRÉFET DE L'ISERE
Chevalier de la Légion d'Honneur
Chevalier de l'Ordre National du Mérite

VU le code de l'environnement, et notamment ses articles L.555-16, R.555-30 et R.555-31 ;

VU le code de l'urbanisme notamment ses articles L.121-1, L.121-2, L.122-1, L.123-1 et R.431-16

VU le code de la construction et de l'habitation, notamment ses articles R.122-22 et R.123-46 ;

VU l'arrêté du 5 mars 2014 définissant les modalités d'application du chapitre V du titre V du livre V du code de l'environnement et portant règlement de la sécurité des canalisations de transport de gaz naturel ou assimilé, d'hydrocarbures et de produits chimiques ;

VU le rapport de la direction régionale de l'environnement, de l'aménagement et du logement de la région Auvergne-Rhône-Alpes, en date du 23 novembre 2016 ;

VU l'avis émis par le conseil départemental de l'environnement et des risques sanitaires et technologiques de l'Isère le 15 décembre 2016 ;

CONSIDERANT que selon l'article L555-16 du code de l'environnement, les périmètres à l'intérieur desquels les dispositions en matière de maîtrise de l'urbanisation s'appliquent sont déterminés par les risques susceptibles d'être créés par une canalisation de transport en service, notamment les risques d'incendie, d'explosion ou d'émanation de produits toxiques, menaçant gravement la santé ou la sécurité des personnes ;

CONSIDERANT que les canalisations de transport de gaz naturel ou assimilé, d'hydrocarbures et de produits chimiques, en service à la date de l'entrée en vigueur des articles R555-1 et suivants du code de l'environnement, doivent faire l'objet d'institution de servitudes d'utilité publique relatives à la maîtrise de l'urbanisation en raison des dangers et des inconvénients qu'elles présentent ;

Sur proposition du secrétaire général de la préfecture de l'Isère ;

ARRÊTE

ARTICLE 1^{ER} – INSTAURATION DES SERVITUDES

Des servitudes d'utilité publique (SUP) sont instituées dans les zones d'effets générées par les phénomènes dangereux susceptibles de se produire sur les canalisations de transport décrites ci-après, conformément aux distances figurant dans les tableaux ci-dessous et reproduites sur la carte annexée au présent arrêté.

ARTICLE 2 – NATURE DES SERVITUDES

Conformément à l'article R.555-30 b) du code de l'environnement, les servitudes sont les suivantes, en fonction des zones d'effets :

Servitude SUP1, correspondant à la zone des premiers effets létaux (PEL) en cas de phénomène dangereux de référence majorant au sens de l'article R.555-39 du code de l'environnement :

La délivrance d'un permis de construire relatif à un établissement recevant du public susceptible de recevoir plus de 100 personnes ou à un immeuble de grande hauteur est subordonnée à la fourniture d'une analyse de compatibilité ayant reçu l'avis favorable du transporteur ou, en cas d'avis défavorable du transporteur, l'avis favorable du Préfet rendu au vu de l'expertise mentionnée au III de l'article R 555-31 du code de l'environnement.

L'analyse de compatibilité est établie conformément aux dispositions de l'arrêté ministériel du 5 mars 2014 susvisé.

Servitude SUP2, correspondant à la zone des premiers effets létaux (PEL) en cas de phénomène dangereux de référence réduit au sens de l'article R.555-39 du code de l'environnement :

L'ouverture d'un établissement recevant du public susceptible de recevoir plus de 300 personnes ou d'un immeuble de grande hauteur est interdite.

Servitude SUP3, correspondant à la zone d'effets létaux significatifs (ELS) en cas de phénomène dangereux de référence réduit au sens de l'article R.555-39 du code de l'environnement :

L'ouverture d'un établissement recevant du public susceptible de recevoir plus de 100 personnes ou d'un immeuble de grande hauteur est interdite.

ARTICLE 3 – ZONES DE SERVITUDES

Seules les distances SUP1 sont reproduites dans la carte annexée au présent arrêté.

Les restrictions supplémentaires fixées par l'article 2 pour les projets d'urbanisme dont l'emprise atteint les SUP2 ou SUP3 sont mises en œuvre dans le cadre de l'instruction de l'analyse de compatibilité obligatoire pour tout projet dont l'emprise atteint la SUP1.

NOTA : Dans les tableaux ci-dessous :

- PMS : Pression Maximale de Service de la canalisation
- DN : Diamètre Nominal de la canalisation.
- Distances S.U.P : Distances en mètres de part et d'autre de la canalisation définissant les limites des zones concernées par les servitudes d'utilité publique.

En cas d'écart entre les valeurs des distances SUP figurant dans les tableaux ci-dessous et la représentation cartographique des SUP telle qu'annexée au présent arrêté, les valeurs des tableaux font foi, appliquées au tracé réel des canalisations concernées.

Nom de la commune : Jardin

Code INSEE : 38199

CANALISATIONS DE TRANSPORT DE GAZ NATUREL EXPLOITÉE PAR LE TRANSPORTEUR :

GRTgaz
Immeuble Bora, 6 rue Raoul Nordling
92277 BOIS COLLOMBES Cedex

- **Ouvrages traversant la commune**

Nom de la canalisation	PMS (bar)	DN	Longueur dans la commune (en mètres)	Implantation	Distances S.U.P. en mètres (de part et d'autre de la canalisation)		
					SUP1	SUP2	SUP3
MIONS- ST SORLIN- LE PEAGE	67.7	200	860	enterré	55	5	5
ST SORLIN- ST CHAMOND- FIRMINY	67.7	450	2553	enterré	165	5	5

- **Ouvrages ne traversant pas la commune, mais dont les zones d'effets atteignent cette dernière**

Nom de la canalisation	PMS (bar)	DN	Implantation	Distances S.U.P. en mètres (de part et d'autre de la canalisation)		
				SUP1	SUP2	SUP3
RHONE 1	67.7	500	enterré	195	5	5
RHONE 1	67.7	500	enterré	195	5	5

- **Installations annexes situées sur la commune**

Néant

- **Installations annexes non situées sur la commune, mais dont les zones d'effets atteignent cette dernière**

Nom de l'installation	Distances S.U.P. en mètres (à partir de l'installation)		
	SUP1	SUP2	SUP3
SAINT-SORLIN-DE-VIENNE SECT. COUP. CPT. CHROM.	115	6	6

NOTA : Si la SUP1 du tracé adjacent est plus large que celle de l'installation annexe, c'est elle qui doit être prise en compte au droit de l'installation annexe.

ARTICLE 4 – INFORMATION DU TRANSPORTEUR

Conformément à l'article R.555-46 du code de l'environnement, le maire informe le transporteur de tout permis de construire ou certificat d'urbanisme (d'information ou opérationnel) délivré dans l'une des zones définies à l'article 2.

ARTICLE 5 – ANNEXION AU DOCUMENT D'URBANISME

Les servitudes instituées par le présent arrêté sont annexées au document d'urbanisme en vigueur de la commune, conformément aux articles L.151-43, L.153-60, L.161-1 et L163-10 du code de l'urbanisme.

ARTICLE 6 – NOTIFICATION ET PUBLICITÉ

En application du R.555-53 du code de l'environnement, le présent arrêté sera

- publié au recueil des actes administratifs de la préfecture de l'Isère
- publié sur le site internet de la préfecture de l'Isère

En outre, une copie de l'arrêté sera adressée à l'établissement public de coopération intercommunal concerné et/ou au maire de la commune de Jardin, à la directrice départementale des Territoires de l'Isère, la Directrice Régionale de l'Environnement, de l'Aménagement et du Logement Auvergne-Rhône-Alpes et au transporteur concerné.

ARTICLE 7 – DÉLAIS ET VOIES DE RECOURS

Cet arrêté pourra faire l'objet d'un recours contentieux auprès du tribunal administratif de Grenoble (2, place de Verdun – BP 1135 – 38002 Grenoble cedex 1) dans un délai de deux mois à compter de l'accomplissement de l'ensemble des mesures de publicité prévues à l'article R 555-53.

ARTICLE 8 – EXÉCUTION

Le secrétaire général de la préfecture de l'Isère, le président de l'établissement public de coopération intercommunale compétent ou le maire de la commune de Jardin, la directrice départementale des territoires, la directrice régionale de l'environnement, de l'aménagement et du logement Auvergne-Rhône-Alpes sont chargés chacun en ce qui le concerne de l'exécution du présent arrêté.

Fait à Grenoble, le **15 MARS 2017**

Le préfet
Pour le Préfet, par délégation
la Secrétaire Générale


Violaine DEMARET



Liberté • Égalité • Fraternité
RÉPUBLIQUE FRANÇAISE

PRÉFET DE L'ISÈRE

Préfecture de l'Isère
Direction des Relations avec les Collectivités
Droits des sols et animation juridique

UD DREAL 38
Pôle Risques Technologiques

Affaire suivie par : Alexis Miller
Tél. : 04 76 69 34 02
Fax : 04 38 49 91 95
courriel : alexis.miller@developpement-durable.gouv.fr

ARRÊTÉ PRÉFECTORAL N° 38-2017-03-15-015

instituant des servitudes d'utilité publique prenant en compte la maîtrise des risques autour des canalisations de transport de gaz naturel ou assimilé, d'hydrocarbures et de produits chimiques sur la commune de Jarrie

LE PRÉFET DE L'ISERE
Chevalier de la Légion d'Honneur
Chevalier de l'Ordre National du Mérite

VU le code de l'environnement, et notamment ses articles L.555-16, R.555-30 et R.555-31 ;

VU le code de l'urbanisme notamment ses articles L.121-1, L.121-2, L.122-1, L.123-1 et R.431-16

VU le code de la construction et de l'habitation, notamment ses articles R.122-22 et R.123-46 ;

VU l'arrêté du 5 mars 2014 définissant les modalités d'application du chapitre V du titre V du livre V du code de l'environnement et portant règlement de la sécurité des canalisations de transport de gaz naturel ou assimilé, d'hydrocarbures et de produits chimiques ;

VU le rapport de la direction régionale de l'environnement, de l'aménagement et du logement de la région Auvergne-Rhône-Alpes, en date du 23 novembre 2016 ;

VU l'avis émis par le conseil départemental de l'environnement et des risques sanitaires et technologiques de l'Isère le 15 décembre 2016 ;

CONSIDERANT que selon l'article L555-16 du code de l'environnement, les périmètres à l'intérieur desquels les dispositions en matière de maîtrise de l'urbanisation s'appliquent sont déterminés par les risques susceptibles d'être créés par une canalisation de transport en service, notamment les risques d'incendie, d'explosion ou d'émanation de produits toxiques, menaçant gravement la santé ou la sécurité des personnes ;

CONSIDERANT que les canalisations de transport de gaz naturel ou assimilé, d'hydrocarbures et de produits chimiques, en service à la date de l'entrée en vigueur des articles R555-1 et suivants du code de l'environnement, doivent faire l'objet d'institution de servitudes d'utilité publique relatives à la maîtrise de l'urbanisation en raison des dangers et des inconvénients qu'elles présentent ;

Sur proposition du secrétaire général de la préfecture de l'Isère ;

ARRÊTE

ARTICLE 1^{ER} – INSTAURATION DES SERVITUDES

Des servitudes d'utilité publique (SUP) sont instituées dans les zones d'effets générées par les phénomènes dangereux susceptibles de se produire sur les canalisations de transport décrites ci-après, conformément aux distances figurant dans les tableaux ci-dessous et reproduites sur la carte annexée au présent arrêté.

ARTICLE 2 – NATURE DES SERVITUDES

Conformément à l'article R.555-30 b) du code de l'environnement, les servitudes sont les suivantes, en fonction des zones d'effets :

Servitude SUP1, correspondant à la zone des premiers effets létaux (PEL) en cas de phénomène dangereux de référence majorant au sens de l'article R.555-39 du code de l'environnement :

La délivrance d'un permis de construire relatif à un établissement recevant du public susceptible de recevoir plus de 100 personnes ou à un immeuble de grande hauteur est subordonnée à la fourniture d'une analyse de compatibilité ayant reçu l'avis favorable du transporteur ou, en cas d'avis défavorable du transporteur, l'avis favorable du Préfet rendu au vu de l'expertise mentionnée au III de l'article R 555-31 du code de l'environnement.

L'analyse de compatibilité est établie conformément aux dispositions de l'arrêté ministériel du 5 mars 2014 susvisé.

Servitude SUP2, correspondant à la zone des premiers effets létaux (PEL) en cas de phénomène dangereux de référence réduit au sens de l'article R.555-39 du code de l'environnement :

L'ouverture d'un établissement recevant du public susceptible de recevoir plus de 300 personnes ou d'un immeuble de grande hauteur est interdite.

Servitude SUP3, correspondant à la zone d'effets létaux significatifs (ELS) en cas de phénomène dangereux de référence réduit au sens de l'article R.555-39 du code de l'environnement :

L'ouverture d'un établissement recevant du public susceptible de recevoir plus de 100 personnes ou d'un immeuble de grande hauteur est interdite.

ARTICLE 3 – ZONES DE SERVITUDES

Seules les distances SUP1 sont reproduites dans la carte annexée au présent arrêté.

Les restrictions supplémentaires fixées par l'article 2 pour les projets d'urbanisme dont l'emprise atteint les SUP2 ou SUP3 sont mises en œuvre dans le cadre de l'instruction de l'analyse de compatibilité obligatoire pour tout projet dont l'emprise atteint la SUP1.

NOTA : Dans les tableaux ci-dessous :

- PMS : Pression Maximale de Service de la canalisation
- DN : Diamètre Nominal de la canalisation.
- Distances S.U.P : Distances en mètres de part et d'autre de la canalisation définissant les limites des zones concernées par les servitudes d'utilité publique.

En cas d'écart entre les valeurs des distances SUP figurant dans les tableaux ci-dessous et la représentation cartographique des SUP telle qu'annexée au présent arrêté, les valeurs des tableaux font foi, appliquées au tracé réel des canalisations concernées.

Nom de la commune : Jarrie

Code INSEE : 38200

CANALISATIONS DE TRANSPORT DE GAZ NATUREL EXPLOITÉE PAR LE TRANSPORTEUR :

GRTgaz
Immeuble Bora, 6 rue Raoul Nordling
92277 BOIS COLLOMBES Cedex

• **Ouvrages traversant la commune**

Nom de la canalisation	PMS (bar)	DN	Longueur dans la commune (en mètres)	Implantation	Distances S.U.P. en mètres (de part et d'autre de la canalisation)		
					SUP1	SUP2	SUP3
Alimentation JARRIE CI	47.8	150	80	enterré	35	5	5
Alimentation JARRIE CI	47.8	150	15	enterré	35	5	5
Alimentation JARRIE DP	47.8	150	344	enterré	35	5	5
MOIRANS- PIQUE PIERRE- JARRIE	47.8	150	381	enterré	35	5	5

• **Ouvrages ne traversant pas la commune, mais dont les zones d'effets atteignent cette dernière**

Néant

• **Installations annexes situées sur la commune**

Nom de l'installation	Distances S.U.P. en mètres (à partir de l'installation)		
	SUP1	SUP2	SUP3
JARRIE CI ARKEMA FRANCE	35	6	6
JARRIE DP	35	6	6

NOTA : Si la SUP1 du tracé adjacent est plus large que celle de l'installation annexe, c'est elle qui doit être prise en compte au droit de l'installation annexe.

• **Installations annexes non situées sur la commune, mais dont les zones d'effets atteignent cette dernière**

Néant

CANALISATION DE TRANSPORT D'ÉTHYLÈNE PROPRIÉTÉ DE TRANSUGIL ETHYLENE, dont le siège social est 16 rue Henri Regnault, 92400 Courbevoie et exploitée par :

TRANSUGIL ETHYLENE
TOTAL Plateforme de Feyzin
Département Pipelines et Viriat
CS76022
69551 FEYZIN Cedex

• **Ouvrages traversant la commune**

Nom de la canalisation	PMS (bar)	DN	Longueur dans la commune (en mètres)	Implantation	Distances S.U.P. en mètres (de part et d'autre de la canalisation)		
					SUP1	SUP2	SUP3
TUE SPC-JAR 150	99	150	778	enterré	270	55	45

- Ouvrages ne traversant pas la commune, mais dont les zones d'effets atteignent cette dernière

Néant

- Installations annexes situées sur la commune

Nom de l'installation	Distances S.U.P. en mètres (à partir de l'installation)		
	SUP1	SUP2	SUP3
TUE - TERMINAL 38 - JARRIE	270	20	15

- Installations annexes non situées sur la commune, mais dont les zones d'effets atteignent cette dernière

Néant

ARTICLE 4 – INFORMATION DU TRANSPORTEUR

Conformément à l'article R.555-46 du code de l'environnement, le maire informe le transporteur de tout permis de construire ou certificat d'urbanisme (d'information ou opérationnel) délivré dans l'une des zones définies à l'article 2.

ARTICLE 5 – ANNEXION AU DOCUMENT D'URBANISME

Les servitudes instituées par le présent arrêté sont annexées au document d'urbanisme en vigueur de la commune, conformément aux articles L.151-43, L.153-60, L.161-1 et L163-10 du code de l'urbanisme.

ARTICLE 6 – NOTIFICATION ET PUBLICITÉ

En application du R.555-53 du code de l'environnement, le présent arrêté sera

- publié au recueil des actes administratifs de la préfecture de l'Isère
- publié sur le site internet de la préfecture de l'Isère

En outre, une copie de l'arrêté sera adressée à l'établissement public de coopération intercommunal concerné et/ou au maire de la commune de Jarrie, à la directrice départementale des Territoires de l'Isère, la Directrice Régionale de l'Environnement, de l'Aménagement et du Logement Auvergne-Rhône-Alpes et aux transporteurs concernés.

ARTICLE 7 – DÉLAIS ET VOIES DE RECOURS

Cet arrêté pourra faire l'objet d'un recours contentieux auprès du tribunal administratif de Grenoble (2, place de Verdun – BP 1135 – 38002 Grenoble cedex 1) dans un délai de deux mois à compter de l'accomplissement de l'ensemble des mesures de publicité prévues à l'article R 555-53.

ARTICLE 8 – EXÉCUTION

Le secrétaire général de la préfecture de l'Isère, le président de l'établissement public de coopération intercommunale compétent ou le maire de la commune de Jarrie, la directrice départementale des territoires, la directrice régionale de l'environnement, de l'aménagement et du logement Auvergne-Rhône-Alpes sont chargés chacun en ce qui le concerne de l'exécution du présent arrêté.

Fait à Grenoble, le **15 MARS 2017**

Pour le Préfet, par délégation
Le préfet
la Secrétaire Générale


Violaine DEMARET



Liberté • Égalité • Fraternité
RÉPUBLIQUE FRANÇAISE

PRÉFET DE L'ISÈRE

Préfecture de l'Isère
Direction des Relations avec les Collectivités
Droits des sols et animation juridique

UD DREAL 38
Pôle Risques Technologiques

Affaire suivie par : Alexis Miller
Tél. : 04 76 69 34 02
Fax : 04 38 49 91 95
courriel : alexis.miller@developpement-durable.gouv.fr

ARRÊTÉ PRÉFECTORAL N° 38-2017-03-15-016

**instituant des servitudes d'utilité publique prenant en compte la maîtrise des
risques autour des canalisations de transport de gaz naturel ou assimilé,
d'hydrocarbures et de produits chimiques sur la commune de
La Buisse**

LE PRÉFET DE L'ISERE
Chevalier de la Légion d'Honneur
Chevalier de l'Ordre National du Mérite

VU le code de l'environnement, et notamment ses articles L.555-16, R.555-30 et R.555-31 ;

VU le code de l'urbanisme notamment ses articles L.121-1, L.121-2, L.122-1, L.123-1 et R.431-16

VU le code de la construction et de l'habitation, notamment ses articles R.122-22 et R.123-46 ;

VU l'arrêté du 5 mars 2014 définissant les modalités d'application du chapitre V du titre V du livre V du code de l'environnement et portant règlement de la sécurité des canalisations de transport de gaz naturel ou assimilé, d'hydrocarbures et de produits chimiques ;

VU le rapport de la direction régionale de l'environnement, de l'aménagement et du logement de la région Auvergne-Rhône-Alpes, en date du 23 novembre 2016 ;

VU l'avis émis par le conseil départemental de l'environnement et des risques sanitaires et technologiques de l'Isère le 15 décembre 2016 ;

CONSIDERANT que selon l'article L555-16 du code de l'environnement, les périmètres à l'intérieur desquels les dispositions en matière de maîtrise de l'urbanisation s'appliquent sont déterminés par les risques susceptibles d'être créés par une canalisation de transport en service, notamment les risques d'incendie, d'explosion ou d'émanation de produits toxiques, menaçant gravement la santé ou la sécurité des personnes ;

CONSIDERANT que les canalisations de transport de gaz naturel ou assimilé, d'hydrocarbures et de produits chimiques, en service à la date de l'entrée en vigueur des articles R555-1 et suivants du code de l'environnement, doivent faire l'objet d'institution de servitudes d'utilité publique relatives à la maîtrise de l'urbanisation en raison des dangers et des inconvénients qu'elles présentent ;

Sur proposition du secrétaire général de la préfecture de l'Isère ;

ARRÊTE

ARTICLE 1^{ER} – INSTAURATION DES SERVITUDES

Des servitudes d'utilité publique (SUP) sont instituées dans les zones d'effets générées par les phénomènes dangereux susceptibles de se produire sur les canalisations de transport décrites ci-après, conformément aux distances figurant dans les tableaux ci-dessous et reproduites sur la carte annexée au présent arrêté.

ARTICLE 2 – NATURE DES SERVITUDES

Conformément à l'article R.555-30 b) du code de l'environnement, les servitudes sont les suivantes, en fonction des zones d'effets :

Servitude SUP1, correspondant à la zone des premiers effets létaux (PEL) en cas de phénomène dangereux de référence majorant au sens de l'article R.555-39 du code de l'environnement :

La délivrance d'un permis de construire relatif à un établissement recevant du public susceptible de recevoir plus de 100 personnes ou à un immeuble de grande hauteur est subordonnée à la fourniture d'une analyse de compatibilité ayant reçu l'avis favorable du transporteur ou, en cas d'avis défavorable du transporteur, l'avis favorable du Préfet rendu au vu de l'expertise mentionnée au III de l'article R 555-31 du code de l'environnement.

L'analyse de compatibilité est établie conformément aux dispositions de l'arrêté ministériel du 5 mars 2014 susvisé.

Servitude SUP2, correspondant à la zone des premiers effets létaux (PEL) en cas de phénomène dangereux de référence réduit au sens de l'article R.555-39 du code de l'environnement :

L'ouverture d'un établissement recevant du public susceptible de recevoir plus de 300 personnes ou d'un immeuble de grande hauteur est interdite.

Servitude SUP3, correspondant à la zone d'effets létaux significatifs (ELS) en cas de phénomène dangereux de référence réduit au sens de l'article R.555-39 du code de l'environnement :

L'ouverture d'un établissement recevant du public susceptible de recevoir plus de 100 personnes ou d'un immeuble de grande hauteur est interdite.

ARTICLE 3 – ZONES DE SERVITUDES

Seules les distances SUP1 sont reproduites dans la carte annexée au présent arrêté.

Les restrictions supplémentaires fixées par l'article 2 pour les projets d'urbanisme dont l'emprise atteint les SUP2 ou SUP3 sont mises en œuvre dans le cadre de l'instruction de l'analyse de compatibilité obligatoire pour tout projet dont l'emprise atteint la SUP1.

NOTA : Dans les tableaux ci-dessous :

- PMS : Pression Maximale de Service de la canalisation
- DN : Diamètre Nominal de la canalisation.
- Distances S.U.P : Distances en mètres de part et d'autre de la canalisation définissant les limites des zones concernées par les servitudes d'utilité publique.

En cas d'écart entre les valeurs des distances SUP figurant dans les tableaux ci-dessous et la représentation cartographique des SUP telle qu'annexée au présent arrêté, les valeurs des tableaux font foi, appliquées au tracé réel des canalisations concernées.

Nom de la commune : La Buisse

Code INSEE : 38061

CANALISATIONS DE TRANSPORT DE GAZ NATUREL EXPLOITÉE PAR LE TRANSPORTEUR :

GRTgaz
Immeuble Bora, 6 rue Raoul Nordling
92277 BOIS COLLOMBES Cedex

- **Ouvrages traversant la commune**

Nom de la canalisation	PMS (bar)	DN	Longueur dans la commune (en mètres)	Implantation	Distances S.U.P. en mètres (de part et d'autre de la canalisation)		
					SUP1	SUP2	SUP3
Alimentation LA BUISSE CI	67.7	80	71	enterré	15	5	5
Alimentation LA BUISSE CI	67.7	80	1	enterré	15	5	5
Alimentation LA BUISSE CI	67.7	50	13	enterré	15	5	5
Alimentation LA BUISSE CI	67.7	80	1913	enterré	15	5	5
Alimentation LA BUISSE DP	67.7	80	4	enterré	15	5	5
Alimentation LA BUISSE DP	67.7	80	6	enterré	15	5	5
SAVOIE	67.7	400	607	enterré	145	5	5
SAVOIE	67.7	150	618	enterré	45	5	5
SAVOIE	67.7	150	1067	enterré	45	5	5
SAVOIE	67.7	400	1068	enterré	145	5	5
SAVOIE	67.7	400	966	enterré	145	5	5
SAVOIE	67.7	150	953	enterré	45	5	5

- **Ouvrages ne traversant pas la commune, mais dont les zones d'effets atteignent cette dernière**

Néant

- **Installations annexes situées sur la commune**

Néant ou

Nom de l'installation	Distances S.U.P. en mètres (à partir de l'installation)		
	SUP1	SUP2	SUP3
LA BUISSE CI BALTHAZARD ET COTTE	35	6	6
LA BUISSE DP	35	6	6

NOTA : Si la SUP1 du tracé adjacent est plus large que celle de l'installation annexe, c'est elle qui doit être prise en compte au droit de l'installation annexe.

- **Installations annexes non situées sur la commune, mais dont les zones d'effets atteignent cette dernière**

Néant

ARTICLE 4 – INFORMATION DU TRANSPORTEUR

Conformément à l'article R.555-46 du code de l'environnement, le maire informe le transporteur de tout permis de construire ou certificat d'urbanisme (d'information ou opérationnel) délivré dans l'une des zones définies à l'article 2.

ARTICLE 5 – ANNEXION AU DOCUMENT D'URBANISME

Les servitudes instituées par le présent arrêté sont annexées au document d'urbanisme en vigueur de la commune, conformément aux articles L.151-43, L.153-60, L.161-1 et L163-10 du code de l'urbanisme.

ARTICLE 6 – NOTIFICATION ET PUBLICITÉ

En application du R.555-53 du code de l'environnement, le présent arrêté sera

- publié au recueil des actes administratifs de la préfecture de l'Isère
- publié sur le site internet de la préfecture de l'Isère

En outre, une copie de l'arrêté sera adressée à l'établissement public de coopération intercommunal concerné et/ou au maire de la commune de La Buisse, à la directrice départementale des Territoires de l'Isère, la Directrice Régionale de l'Environnement, de l'Aménagement et du Logement Auvergne-Rhône-Alpes et au transporteur concerné.

ARTICLE 7 – DÉLAIS ET VOIES DE RECOURS

Cet arrêté pourra faire l'objet d'un recours contentieux auprès du tribunal administratif de Grenoble (2, place de Verdun – BP 1135 – 38002 Grenoble cedex 1) dans un délai de deux mois à compter de l'accomplissement de l'ensemble des mesures de publicité prévues à l'article R 555-53.

ARTICLE 8 – EXÉCUTION

Le secrétaire général de la préfecture de l'Isère, le président de l'établissement public de coopération intercommunale compétent ou le maire de la commune de La Buisse, la directrice départementale des territoires, la directrice régionale de l'environnement, de l'aménagement et du logement Auvergne-Rhône-Alpes sont chargés chacun en ce qui le concerne de l'exécution du présent arrêté.

Fait à Grenoble, le **15 MARS 2017**

Le préfet
Pour le Préfet, par délégation
la Secrétaire Générale


Violaine DEMARET



Liberté • Égalité • Fraternité
RÉPUBLIQUE FRANÇAISE

PRÉFET DE L'ISÈRE

Préfecture de l'Isère
Direction des Relations avec les Collectivités
Droits des sois et animation juridique

UD DREAL 38
Pôle Risques Technologiques

Affaire suivie par : Alexis Miller
Tél. : 04 76 69 34 02
Fax : 04 38 49 91 95
courriel : alexis.miller@developpement-durable.gouv.fr

ARRÊTÉ PRÉFECTORAL N° 38-2017-03-15-016

**instituant des servitudes d'utilité publique prenant en compte la maîtrise des
risques autour des canalisations de transport de gaz naturel ou assimilé,
d'hydrocarbures et de produits chimiques sur la commune de
La Buissière**

LE PRÉFET DE L'ISERE

Chevalier de la Légion d'Honneur
Chevalier de l'Ordre National du Mérite

VU le code de l'environnement, et notamment ses articles L.555-16, R.555-30 et R.555-31 ;

VU le code de l'urbanisme notamment ses articles L.121-1, L.121-2, L.122-1, L.123-1 et R.431-16

VU le code de la construction et de l'habitation, notamment ses articles R.122-22 et R.123-46 ;

VU l'arrêté du 5 mars 2014 définissant les modalités d'application du chapitre V du titre V du livre V du code de l'environnement et portant règlement de la sécurité des canalisations de transport de gaz naturel ou assimilé, d'hydrocarbures et de produits chimiques ;

VU le rapport de la direction régionale de l'environnement, de l'aménagement et du logement de la région Auvergne-Rhône-Alpes, en date du 23 novembre 2016 ;

VU l'avis émis par le conseil départemental de l'environnement et des risques sanitaires et technologiques de l'Isère le 15 décembre 2016 ;

CONSIDERANT que selon l'article L555-16 du code de l'environnement, les périmètres à l'intérieur desquels les dispositions en matière de maîtrise de l'urbanisation s'appliquent sont déterminés par les risques susceptibles d'être créés par une canalisation de transport en service, notamment les risques d'incendie, d'explosion ou d'émanation de produits toxiques, menaçant gravement la santé ou la sécurité des personnes ;

CONSIDERANT que les canalisations de transport de gaz naturel ou assimilé, d'hydrocarbures et de produits chimiques, en service à la date de l'entrée en vigueur des articles R555-1 et suivants du code de l'environnement, doivent faire l'objet d'institution de servitudes d'utilité publique relatives à la maîtrise de l'urbanisation en raison des dangers et des inconvénients qu'elles présentent ;

Sur proposition du secrétaire général de la préfecture de l'Isère ;

ARRÊTE

ARTICLE 1^{ER} – INSTAURATION DES SERVITUDES

Des servitudes d'utilité publique (SUP) sont instituées dans les zones d'effets générées par les phénomènes dangereux susceptibles de se produire sur les canalisations de transport décrites ci-après, conformément aux distances figurant dans les tableaux ci-dessous et reproduites sur la carte annexée au présent arrêté.

ARTICLE 2 – NATURE DES SERVITUDES

Conformément à l'article R.555-30 b) du code de l'environnement, les servitudes sont les suivantes, en fonction des zones d'effets :

Servitude SUP1, correspondant à la zone des premiers effets létaux (PEL) en cas de phénomène dangereux de référence majorant au sens de l'article R.555-39 du code de l'environnement :

La délivrance d'un permis de construire relatif à un établissement recevant du public susceptible de recevoir plus de 100 personnes ou à un immeuble de grande hauteur est subordonnée à la fourniture d'une analyse de compatibilité ayant reçu l'avis favorable du transporteur ou, en cas d'avis défavorable du transporteur, l'avis favorable du Préfet rendu au vu de l'expertise mentionnée au III de l'article R 555-31 du code de l'environnement.

L'analyse de compatibilité est établie conformément aux dispositions de l'arrêté ministériel du 5 mars 2014 susvisé.

Servitude SUP2, correspondant à la zone des premiers effets létaux (PEL) en cas de phénomène dangereux de référence réduit au sens de l'article R.555-39 du code de l'environnement :

L'ouverture d'un établissement recevant du public susceptible de recevoir plus de 300 personnes ou d'un immeuble de grande hauteur est interdite.

Servitude SUP3, correspondant à la zone d'effets létaux significatifs (ELS) en cas de phénomène dangereux de référence réduit au sens de l'article R.555-39 du code de l'environnement :

L'ouverture d'un établissement recevant du public susceptible de recevoir plus de 100 personnes ou d'un immeuble de grande hauteur est interdite.

ARTICLE 3 – ZONES DE SERVITUDES

Seules les distances SUP1 sont reproduites dans la carte annexée au présent arrêté.

Les restrictions supplémentaires fixées par l'article 2 pour les projets d'urbanisme dont l'emprise atteint les SUP2 ou SUP3 sont mises en œuvre dans le cadre de l'analyse de compatibilité obligatoire pour tout projet dont l'emprise atteint la SUP1.

NOTA : Dans les tableaux ci-dessous :

- PMS : Pression Maximale de Service de la canalisation
- DN : Diamètre Nominal de la canalisation.
- Distances S.U.P : Distances en mètres de part et d'autre de la canalisation définissant les limites des zones concernées par les servitudes d'utilité publique.

En cas d'écart entre les valeurs des distances SUP figurant dans les tableaux ci-dessous et la représentation cartographique des SUP telle qu'annexée au présent arrêté, les valeurs des tableaux font foi, appliquées au tracé réel des canalisations concernées.

Nom de la commune : La Buisnière

Code INSEE : 38062

CANALISATIONS DE TRANSPORT DE GAZ NATUREL EXPLOITÉE PAR LE TRANSPORTEUR :

GRTgaz
Immeuble Bora, 6 rue Raoul Nordling
92277 BOIS COLLOMBES Cedex

- Ouvrages traversant la commune

Néant

- Ouvrages ne traversant pas la commune, mais dont les zones d'effets atteignent cette dernière

Nom de la canalisation	PMS (bar)	DN	Implantation	Distances S.U.P. en mètres (de part et d'autre de la canalisation)		
				SUP1	SUP2	SUP3
PONTCHARRA- DOMENE	67.7	150	enterré	45	5	5

- Installations annexes situées sur la commune

Néant

- Installations annexes non situées sur la commune, mais dont les zones d'effets atteignent cette dernière

Néant

ARTICLE 4 – INFORMATION DU TRANSPORTEUR

Conformément à l'article R.555-46 du code de l'environnement, le maire informe le transporteur de tout permis de construire ou certificat d'urbanisme (d'information ou opérationnel) délivré dans l'une des zones définies à l'article 2.

ARTICLE 5 – ANNEXION AU DOCUMENT D'URBANISME

Les servitudes instituées par le présent arrêté sont annexées au document d'urbanisme en vigueur de la commune, conformément aux articles L.151-43, L.153-60, L.161-1 et L163-10 du code de l'urbanisme.

ARTICLE 6 – NOTIFICATION ET PUBLICITÉ

En application du R.555-53 du code de l'environnement, le présent arrêté sera

- publié au recueil des actes administratifs de la préfecture de l'Isère
- publié sur le site internet de la préfecture de l'Isère

En outre, une copie de l'arrêté sera adressée à l'établissement public de coopération intercommunal concerné et/ou au maire de la commune de La Buissière, à la directrice départementale des Territoires de l'Isère, la Directrice Régionale de l'Environnement, de l'Aménagement et du Logement Auvergne-Rhône-Alpes et au transporteur concerné.

ARTICLE 7 – DÉLAIS ET VOIES DE RECOURS

Cet arrêté pourra faire l'objet d'un recours contentieux auprès du tribunal administratif de Grenoble (2, place de Verdun – BP 1135 – 38002 Grenoble cedex 1) dans un délai de deux mois à compter de l'accomplissement de l'ensemble des mesures de publicité prévues à l'article R 555-53.

ARTICLE 8 – EXÉCUTION

Le secrétaire général de la préfecture de l'Isère, le président de l'établissement public de coopération intercommunale compétent ou le maire de la commune de La Buisnière, la directrice départementale des territoires, la directrice régionale de l'environnement, de l'aménagement et du logement Auvergne-Rhône-Alpes sont chargés chacun en ce qui le concerne de l'exécution du présent arrêté.

Fait à Grenoble, le **15 MARS 2017**

Le préfet

*Pour le Préfet, par délégation
la Secrétaire Générale*


Violaine DEMARET



Liberté • Égalité • Fraternité
RÉPUBLIQUE FRANÇAISE

PRÉFET DE L'ISÈRE

Préfecture de l'Isère
Direction des Relations avec les Collectivités
Droits des sols et animation juridique

UD DREAL 38
Pôle Risques Technologiques

Affaire suivie par : Alexis Miller
Tél. : 04 76 69 34 02
Fax : 04 38 49 91 95
courriel : alexis.miller@developpement-durable.gouv.fr

ARRÊTÉ PRÉFECTORAL N° 28 - 2017 - 03 - 15 - 016

instituant des servitudes d'utilité publique prenant en compte la maîtrise des risques autour des canalisations de transport de gaz naturel ou assimilé, d'hydrocarbures et de produits chimiques sur la commune de La Chapelle-de-la-Tour

LE PRÉFET DE L'ISERE
Chevalier de la Légion d'Honneur
Chevalier de l'Ordre National du Mérite

VU le code de l'environnement, et notamment ses articles L.555-16, R.555-30 et R.555-31 ;

VU le code de l'urbanisme notamment ses articles L.121-1, L.121-2, L.122-1, L.123-1 et R.431-16

VU le code de la construction et de l'habitation, notamment ses articles R.122-22 et R.123-46 ;

VU l'arrêté du 5 mars 2014 définissant les modalités d'application du chapitre V du titre V du livre V du code de l'environnement et portant règlement de la sécurité des canalisations de transport de gaz naturel ou assimilé, d'hydrocarbures et de produits chimiques ;

VU le rapport de la direction régionale de l'environnement, de l'aménagement et du logement de la région Auvergne-Rhône-Alpes, en date du 23 novembre 2016 ;

VU l'avis émis par le conseil départemental de l'environnement et des risques sanitaires et technologiques de l'Isère le 15 décembre 2016 ;

CONSIDERANT que selon l'article L555-16 du code de l'environnement, les périmètres à l'intérieur desquels les dispositions en matière de maîtrise de l'urbanisation s'appliquent sont déterminés par les risques susceptibles d'être créés par une canalisation de transport en service, notamment les risques d'incendie, d'explosion ou d'émanation de produits toxiques, menaçant gravement la santé ou la sécurité des personnes ;

CONSIDERANT que les canalisations de transport de gaz naturel ou assimilé, d'hydrocarbures et de produits chimiques, en service à la date de l'entrée en vigueur des articles R555-1 et suivants du code de l'environnement, doivent faire l'objet d'institution de servitudes d'utilité publique relatives à la maîtrise de l'urbanisation en raison des dangers et des inconvénients qu'elles présentent ;

Sur proposition du secrétaire général de la préfecture de l'Isère ;

ARRÊTE

ARTICLE 1^{ER} – INSTAURATION DES SERVITUDES

Des servitudes d'utilité publique (SUP) sont instituées dans les zones d'effets générées par les phénomènes dangereux susceptibles de se produire sur les canalisations de transport décrites ci-après, conformément aux distances figurant dans les tableaux ci-dessous et reproduites sur la carte annexée au présent arrêté.

ARTICLE 2 – NATURE DES SERVITUDES

Conformément à l'article R.555-30 b) du code de l'environnement, les servitudes sont les suivantes, en fonction des zones d'effets :

Servitude SUP1, correspondant à la zone des premiers effets létaux (PEL) en cas de phénomène dangereux de référence majorant au sens de l'article R.555-39 du code de l'environnement :

La délivrance d'un permis de construire relatif à un établissement recevant du public susceptible de recevoir plus de 100 personnes ou à un immeuble de grande hauteur est subordonnée à la fourniture d'une analyse de compatibilité ayant reçu l'avis favorable du transporteur ou, en cas d'avis défavorable du transporteur, l'avis favorable du Préfet rendu au vu de l'expertise mentionnée au III de l'article R 555-31 du code de l'environnement.

L'analyse de compatibilité est établie conformément aux dispositions de l'arrêté ministériel du 5 mars 2014 susvisé.

Servitude SUP2, correspondant à la zone des premiers effets létaux (PEL) en cas de phénomène dangereux de référence réduit au sens de l'article R.555-39 du code de l'environnement :

L'ouverture d'un établissement recevant du public susceptible de recevoir plus de 300 personnes ou d'un immeuble de grande hauteur est interdite.

Servitude SUP3, correspondant à la zone d'effets létaux significatifs (ELS) en cas de phénomène dangereux de référence réduit au sens de l'article R.555-39 du code de l'environnement :

L'ouverture d'un établissement recevant du public susceptible de recevoir plus de 100 personnes ou d'un immeuble de grande hauteur est interdite.

ARTICLE 3 – ZONES DE SERVITUDES

Seules les distances SUP1 sont reproduites dans la carte annexée au présent arrêté.

Les restrictions supplémentaires fixées par l'article 2 pour les projets d'urbanisme dont l'emprise atteint les SUP2 ou SUP3 sont mises en œuvre dans le cadre de l'instruction de l'analyse de compatibilité obligatoire pour tout projet dont l'emprise atteint la SUP1.

NOTA : Dans les tableaux ci-dessous :

- PMS : Pression Maximale de Service de la canalisation
- DN : Diamètre Nominal de la canalisation.
- Distances S.U.P : Distances en mètres de part et d'autre de la canalisation définissant les limites des zones concernées par les servitudes d'utilité publique.

En cas d'écart entre les valeurs des distances SUP figurant dans les tableaux ci-dessous et la représentation cartographique des SUP telle qu'annexée au présent arrêté, les valeurs des tableaux font foi, appliquées au tracé réel des canalisations concernées.

Nom de la commune : La Chapelle-de-la-Tour

Code INSEE : 38076

CANALISATIONS DE TRANSPORT DE GAZ NATUREL EXPLOITÉE PAR LE TRANSPORTEUR :

GRTgaz
Immeuble Bora, 6 rue Raoul Nordling
92277 BOIS COLLOMBES Cedex

- **Ouvrages traversant la commune**

Nom de la canalisation	PMS (bar)	DN	Longueur dans la commune (en mètres)	Implantation	Distances S.U.P. en mètres (de part et d'autre de la canalisation)		
					SUP1	SUP2	SUP3
BOURGOIN- BELLEY- PONT DE BEAUVOISIN	67.7	100	2306	enterré	25	5	5
BOURGOIN- BELLEY- PONT DE BEAUVOISIN	67.7	100	1371	enterré	25	5	5

- **Ouvrages ne traversant pas la commune, mais dont les zones d'effets atteignent cette dernière**

Néant

- **Installations annexes situées sur la commune**

Néant

- **Installations annexes non situées sur la commune, mais dont les zones d'effets atteignent cette dernière**

Néant

ARTICLE 4 – INFORMATION DU TRANSPORTEUR

Conformément à l'article R.555-46 du code de l'environnement, le maire informe le transporteur de tout permis de construire ou certificat d'urbanisme (d'information ou opérationnel) délivré dans l'une des zones définies à l'article 2.

ARTICLE 5 – ANNEXION AU DOCUMENT D'URBANISME

Les servitudes instituées par le présent arrêté sont annexées au document d'urbanisme en vigueur de la commune, conformément aux articles L.151-43, L.153-60, L.161-1 et L163-10 du code de l'urbanisme.

ARTICLE 6 – NOTIFICATION ET PUBLICITÉ

En application du R.555-53 du code de l'environnement, le présent arrêté sera

- publié au recueil des actes administratifs de la préfecture de l'Isère
- publié sur le site internet de la préfecture de l'Isère

En outre, une copie de l'arrêté sera adressée à l'établissement public de coopération intercommunal concerné et/ou au maire de la commune de La Chapelle-de-la-Tour, à la directrice départementale des Territoires de l'Isère, la Directrice Régionale de l'Environnement, de l'Aménagement et du Logement Auvergne-Rhône-Alpes et au transporteur concerné.

ARTICLE 7 – DÉLAIS ET VOIES DE RECOURS

Cet arrêté pourra faire l'objet d'un recours contentieux auprès du tribunal administratif de Grenoble (2, place de Verdun – BP 1135 – 38002 Grenoble cedex 1) dans un délai de deux mois à compter de l'accomplissement de l'ensemble des mesures de publicité prévues à l'article R 555-53.

ARTICLE 8 – EXÉCUTION

Le secrétaire général de la préfecture de l'Isère, le président de l'établissement public de coopération intercommunale compétent ou le maire de la commune de La Chapelle-de-la-Tour, la directrice départementale des territoires, la directrice régionale de l'environnement, de l'aménagement et du logement Auvergne-Rhône-Alpes sont chargés chacun en ce qui le concerne de l'exécution du présent arrêté.

Fait à Grenoble, le **15 MARS 2017**

Le préfet

*Pour le Préfet, par délégation
la Secrétaire Générale*


Violaine DEMARET



PRÉFET DE L'ISÈRE

Préfecture de l'Isère
Direction des Relations avec les Collectivités
Droits des sols et animation juridique

UD DREAL 38
Pôle Risques Technologiques

Affaire suivie par : Alexis Miller
Tél. : 04 76 69 34 02
Fax : 04 38 49 91 95
courriel : alexis.miller@developpement-durable.gouv.fr

ARRÊTÉ PRÉFECTORAL N° 38 - 2017 - 03 - 15 - 016

instituant des servitudes d'utilité publique prenant en compte la maîtrise des risques autour des canalisations de transport de gaz naturel ou assimilé, d'hydrocarbures et de produits chimiques sur la commune de La Côte-Saint-André

LE PRÉFET DE L'ISERE
Chevalier de la Légion d'Honneur
Chevalier de l'Ordre National du Mérite

VU le code de l'environnement, et notamment ses articles L.555-16, R.555-30 et R.555-31 ;

VU le code de l'urbanisme notamment ses articles L.121-1, L.121-2, L.122-1, L.123-1 et R.431-16

VU le code de la construction et de l'habitation, notamment ses articles R.122-22 et R.123-46 ;

VU l'arrêté du 5 mars 2014 définissant les modalités d'application du chapitre V du titre V du livre V du code de l'environnement et portant règlement de la sécurité des canalisations de transport de gaz naturel ou assimilé, d'hydrocarbures et de produits chimiques ;

VU le rapport de la direction régionale de l'environnement, de l'aménagement et du logement de la région Auvergne-Rhône-Alpes, en date du 23 novembre 2016 ;

VU l'avis émis par le conseil départemental de l'environnement et des risques sanitaires et technologiques de l'Isère le 15 décembre 2016 ;

CONSIDERANT que selon l'article L555-16 du code de l'environnement, les périmètres à l'intérieur desquels les dispositions en matière de maîtrise de l'urbanisation s'appliquent sont déterminés par les risques susceptibles d'être créés par une canalisation de transport en service, notamment les risques d'incendie, d'explosion ou d'émanation de produits toxiques, menaçant gravement la santé ou la sécurité des personnes ;

CONSIDERANT que les canalisations de transport de gaz naturel ou assimilé, d'hydrocarbures et de produits chimiques, en service à la date de l'entrée en vigueur des articles R555-1 et suivants du code de l'environnement, doivent faire l'objet d'institution de servitudes d'utilité publique relatives à la maîtrise de l'urbanisation en raison des dangers et des inconvénients qu'elles présentent ;

Sur proposition du secrétaire général de la préfecture de l'Isère ;

ARRÊTE

ARTICLE 1^{ER} – INSTAURATION DES SERVITUDES

Des servitudes d'utilité publique (SUP) sont instituées dans les zones d'effets générées par les phénomènes dangereux susceptibles de se produire sur les canalisations de transport décrites ci-après, conformément aux distances figurant dans les tableaux ci-dessous et reproduites sur la carte annexée au présent arrêté.

ARTICLE 2 – NATURE DES SERVITUDES

Conformément à l'article R.555-30 b) du code de l'environnement, les servitudes sont les suivantes, en fonction des zones d'effets :

Servitude SUP1, correspondant à la zone des premiers effets létaux (PEL) en cas de phénomène dangereux de référence majorant au sens de l'article R.555-39 du code de l'environnement :

La délivrance d'un permis de construire relatif à un établissement recevant du public susceptible de recevoir plus de 100 personnes ou à un immeuble de grande hauteur est subordonnée à la fourniture d'une analyse de compatibilité ayant reçu l'avis favorable du transporteur ou, en cas d'avis défavorable du transporteur, l'avis favorable du Préfet rendu au vu de l'expertise mentionnée au III de l'article R 555-31 du code de l'environnement.

L'analyse de compatibilité est établie conformément aux dispositions de l'arrêté ministériel du 5 mars 2014 susvisé.

Servitude SUP2, correspondant à la zone des premiers effets létaux (PEL) en cas de phénomène dangereux de référence réduit au sens de l'article R.555-39 du code de l'environnement :

L'ouverture d'un établissement recevant du public susceptible de recevoir plus de 300 personnes ou d'un immeuble de grande hauteur est interdite.

Servitude SUP3, correspondant à la zone d'effets létaux significatifs (ELS) en cas de phénomène dangereux de référence réduit au sens de l'article R.555-39 du code de l'environnement :

L'ouverture d'un établissement recevant du public susceptible de recevoir plus de 100 personnes ou d'un immeuble de grande hauteur est interdite.

ARTICLE 3 – ZONES DE SERVITUDES

Seules les distances SUP1 sont reproduites dans la carte annexée au présent arrêté.

Les restrictions supplémentaires fixées par l'article 2 pour les projets d'urbanisme dont l'emprise atteint les SUP2 ou SUP3 sont mises en œuvre dans le cadre de l'instruction de l'analyse de compatibilité obligatoire pour tout projet dont l'emprise atteint la SUP1.

NOTA : Dans les tableaux ci-dessous :

- PMS : Pression Maximale de Service de la canalisation
- DN : Diamètre Nominal de la canalisation.
- Distances S.U.P : Distances en mètres de part et d'autre de la canalisation définissant les limites des zones concernées par les servitudes d'utilité publique.

En cas d'écart entre les valeurs des distances SUP figurant dans les tableaux ci-dessous et la représentation cartographique des SUP telle qu'annexée au présent arrêté, les valeurs des tableaux font foi, appliquées au tracé réel des canalisations concernées.

Nom de la commune : La Côte-Saint-André

Code INSEE : 38130

CANALISATIONS DE TRANSPORT DE GAZ NATUREL EXPLOITÉE PAR LE TRANSPORTEUR :

GRTgaz
Immeuble Bora, 6 rue Raoul Nordling
92277 BOIS COLLOMBES Cedex

- **Ouvrages traversant la commune**

Néant

- **Ouvrages ne traversant pas la commune, mais dont les zones d'effets atteignent cette dernière**

Nom de la canalisation	PMS (bar)	DN	Implantation	Distances S.U.P. en mètres (de part et d'autre de la canalisation)		
				SUP1	SUP2	SUP3
SAVOIE	67.7	500	enterré	195	5	5

- **Installations annexes situées sur la commune**

Néant

- **Installations annexes non situées sur la commune, mais dont les zones d'effets atteignent cette dernière**

Néant

ARTICLE 4 – INFORMATION DU TRANSPORTEUR

Conformément à l'article R.555-46 du code de l'environnement, le maire informe le transporteur de tout permis de construire ou certificat d'urbanisme (d'information ou opérationnel) délivré dans l'une des zones définies à l'article 2.

ARTICLE 5 – ANNEXION AU DOCUMENT D'URBANISME

Les servitudes instituées par le présent arrêté sont annexées au document d'urbanisme en vigueur de la commune, conformément aux articles L.151-43, L.153-60, L.161-1 et L163-10 du code de l'urbanisme.

ARTICLE 6 – NOTIFICATION ET PUBLICITÉ

En application du R.555-53 du code de l'environnement, le présent arrêté sera

- publié au recueil des actes administratifs de la préfecture de l'Isère
- publié sur le site internet de la préfecture de l'Isère

En outre, une copie de l'arrêté sera adressée à l'établissement public de coopération intercommunal concerné et/ou au maire de la commune de La Côte-Saint-André, à la directrice départementale des Territoires de l'Isère, la Directrice Régionale de l'Environnement, de l'Aménagement et du Logement Auvergne-Rhône-Alpes et au transporteur concerné.

ARTICLE 7 – DÉLAIS ET VOIES DE RECOURS

Cet arrêté pourra faire l'objet d'un recours contentieux auprès du tribunal administratif de Grenoble (2, place de Verdun – BP 1135 – 38002 Grenoble cedex 1) dans un délai de deux mois à compter de l'accomplissement de l'ensemble des mesures de publicité prévues à l'article R 555-53.

ARTICLE 8 – EXÉCUTION

Le secrétaire général de la préfecture de l'Isère, le président de l'établissement public de coopération intercommunale compétent ou le maire de la commune de La Côte-Saint-André, la directrice départementale des territoires, la directrice régionale de l'environnement, de l'aménagement et du logement Auvergne-Rhône-Alpes sont chargés chacun en ce qui le concerne de l'exécution du présent arrêté.

Fait à Grenoble, le **15 MARS 2017**

Le préfet

*Pour le Préfet, par délégation
la Secrétaire Générale*


Violaine DEMARET



Liberté • Égalité • Fraternité
RÉPUBLIQUE FRANÇAISE

PRÉFET DE L'ISÈRE

Préfecture de l'Isère
Direction des Relations avec les Collectivités
Droits des sols et animation juridique

UD DREAL 38
Pôle Risques Technologiques

Affaire suivie par : Alexis Miller
Tél. : 04 76 69 34 02
Fax : 04 38 49 91 95
courriel : alexis.miller@developpement-durable.gouv.fr

ARRÊTÉ PRÉFECTORAL N° 38 - 2017 - 03 - 15 - 016

instituant des servitudes d'utilité publique prenant en compte la maîtrise des risques autour des canalisations de transport de gaz naturel ou assimilé, d'hydrocarbures et de produits chimiques sur la commune de La Pierre

LE PRÉFET DE L'ISERE

Chevalier de la Légion d'Honneur
Chevalier de l'Ordre National du Mérite

VU le code de l'environnement, et notamment ses articles L.555-16, R.555-30 et R.555-31 ;

VU le code de l'urbanisme notamment ses articles L.121-1, L.121-2, L.122-1, L.123-1 et R.431-16

VU le code de la construction et de l'habitation, notamment ses articles R.122-22 et R.123-46 ;

VU l'arrêté du 5 mars 2014 définissant les modalités d'application du chapitre V du titre V du livre V du code de l'environnement et portant règlement de la sécurité des canalisations de transport de gaz naturel ou assimilé, d'hydrocarbures et de produits chimiques ;

VU le rapport de la direction régionale de l'environnement, de l'aménagement et du logement de la région Auvergne-Rhône-Alpes, en date du 23 novembre 2016 ;

VU l'avis émis par le conseil départemental de l'environnement et des risques sanitaires et technologiques de l'Isère le 15 décembre 2016 ;

CONSIDERANT que selon l'article L555-16 du code de l'environnement, les périmètres à l'intérieur desquels les dispositions en matière de maîtrise de l'urbanisation s'appliquent sont déterminés par les risques susceptibles d'être créés par une canalisation de transport en service, notamment les risques d'incendie, d'explosion ou d'émanation de produits toxiques, menaçant gravement la santé ou la sécurité des personnes ;

CONSIDERANT que les canalisations de transport de gaz naturel ou assimilé, d'hydrocarbures et de produits chimiques, en service à la date de l'entrée en vigueur des articles R555-1 et suivants du code de l'environnement, doivent faire l'objet d'institution de servitudes d'utilité publique relatives à la maîtrise de l'urbanisation en raison des dangers et des inconvénients qu'elles présentent ;

Sur proposition du secrétaire général de la préfecture de l'Isère ;

ARRÊTE

ARTICLE 1^{ER} – INSTAURATION DES SERVITUDES

Des servitudes d'utilité publique (SUP) sont instituées dans les zones d'effets générées par les phénomènes dangereux susceptibles de se produire sur les canalisations de transport décrites ci-après, conformément aux distances figurant dans les tableaux ci-dessous et reproduites sur la carte annexée au présent arrêté.

ARTICLE 2 – NATURE DES SERVITUDES

Conformément à l'article R.555-30 b) du code de l'environnement, les servitudes sont les suivantes, en fonction des zones d'effets :

Servitude SUP1, correspondant à la zone des premiers effets létaux (PEL) en cas de phénomène dangereux de référence majorant au sens de l'article R.555-39 du code de l'environnement :

La délivrance d'un permis de construire relatif à un établissement recevant du public susceptible de recevoir plus de 100 personnes ou à un immeuble de grande hauteur est subordonnée à la fourniture d'une analyse de compatibilité ayant reçu l'avis favorable du transporteur ou, en cas d'avis défavorable du transporteur, l'avis favorable du Préfet rendu au vu de l'expertise mentionnée au III de l'article R 555-31 du code de l'environnement.

L'analyse de compatibilité est établie conformément aux dispositions de l'arrêté ministériel du 5 mars 2014 susvisé.

Servitude SUP2, correspondant à la zone des premiers effets létaux (PEL) en cas de phénomène dangereux de référence réduit au sens de l'article R.555-39 du code de l'environnement :

L'ouverture d'un établissement recevant du public susceptible de recevoir plus de 300 personnes ou d'un immeuble de grande hauteur est interdite.

Servitude SUP3, correspondant à la zone d'effets létaux significatifs (ELS) en cas de phénomène dangereux de référence réduit au sens de l'article R.555-39 du code de l'environnement :

L'ouverture d'un établissement recevant du public susceptible de recevoir plus de 100 personnes ou d'un immeuble de grande hauteur est interdite.

ARTICLE 3 – ZONES DE SERVITUDES

Seules les distances SUP1 sont reproduites dans la carte annexée au présent arrêté.

Les restrictions supplémentaires fixées par l'article 2 pour les projets d'urbanisme dont l'emprise atteint les SUP2 ou SUP3 sont mises en œuvre dans le cadre de l'instruction de l'analyse de compatibilité obligatoire pour tout projet dont l'emprise atteint la SUP1.

NOTA : Dans les tableaux ci-dessous :

- PMS : Pression Maximale de Service de la canalisation
- DN : Diamètre Nominal de la canalisation.
- Distances S.U.P : Distances en mètres de part et d'autre de la canalisation définissant les limites des zones concernées par les servitudes d'utilité publique.

En cas d'écart entre les valeurs des distances SUP figurant dans les tableaux ci-dessous et la représentation cartographique des SUP telle qu'annexée au présent arrêté, les valeurs des tableaux font foi, appliquées au tracé réel des canalisations concernées.

Nom de la commune : La Pierre

Code INSEE : 38303

CANALISATIONS DE TRANSPORT DE GAZ NATUREL EXPLOITÉE PAR LE TRANSPORTEUR :

GRTgaz
Immeuble Bora, 6 rue Raoul Nordling
92277 BOIS COLLOMBES Cedex

- **Ouvrages traversant la commune**

Nom de la canalisation	PMS (bar)	DN	Longueur dans la commune (en mètres)	Implantation	Distances S.U.P. en mètres (de part et d'autre de la canalisation)		
					SUP1	SUP2	SUP3
PONTCHARRA- DOMENE	67.7	150	1765	enterré	45	5	5

- **Ouvrages ne traversant pas la commune, mais dont les zones d'effets atteignent cette dernière**

Néant

- **Installations annexes situées sur la commune**

Néant

- **Installations annexes non situées sur la commune, mais dont les zones d'effets atteignent cette dernière**

Néant

ARTICLE 4 – INFORMATION DU TRANSPORTEUR

Conformément à l'article R.555-46 du code de l'environnement, le maire informe le transporteur de tout permis de construire ou certificat d'urbanisme (d'information ou opérationnel) délivré dans l'une des zones définies à l'article 2.

ARTICLE 5 – ANNEXION AU DOCUMENT D'URBANISME

Les servitudes instituées par le présent arrêté sont annexées au document d'urbanisme en vigueur de la commune, conformément aux articles L.151-43, L.153-60, L.161-1 et L163-10 du code de l'urbanisme.

ARTICLE 6 – NOTIFICATION ET PUBLICITÉ

En application du R.555-53 du code de l'environnement, le présent arrêté sera

- publié au recueil des actes administratifs de la préfecture de l'Isère
- publié sur le site internet de la préfecture de l'Isère

En outre, une copie de l'arrêté sera adressée à l'établissement public de coopération intercommunal concerné et/ou au maire de la commune de La Pierre, à la directrice départementale des Territoires de l'Isère, la Directrice Régionale de l'Environnement, de l'Aménagement et du Logement Auvergne-Rhône-Alpes et au transporteur concerné.

ARTICLE 7 – DÉLAIS ET VOIES DE RECOURS

Cet arrêté pourra faire l'objet d'un recours contentieux auprès du tribunal administratif de Grenoble (2, place de Verdun – BP 1135 – 38002 Grenoble cedex 1) dans un délai de deux mois à compter de l'accomplissement de l'ensemble des mesures de publicité prévues à l'article R 555-53.


ARTICLE 8 – EXÉCUTION

Le secrétaire général de la préfecture de l'Isère, le président de l'établissement public de coopération intercommunale compétent ou le maire de la commune de La Pierre, la directrice départementale des territoires, la directrice régionale de l'environnement, de l'aménagement et du logement Auvergne-Rhône-Alpes sont chargés chacun en ce qui le concerne de l'exécution du présent arrêté.

Fait à Grenoble, le **15 MARS 2017**

Le préfet

*Pour le Préfet, par délégation
la Secrétaire Générale*



Violaine DEMARET



Liberté • Égalité • Fraternité
RÉPUBLIQUE FRANÇAISE

PRÉFET DE L'ISÈRE

Préfecture de l'Isère
Direction des Relations avec les Collectivités
Droits des sols et animation juridique

UD DREAL 38
Pôle Risques Technologiques

Affaire suivie par : Alexis Miller
Tél. : 04 76 69 34 02
Fax : 04 38 49 91 95
courriel : alexis.miller@developpement-durable.gouv.fr

ARRÊTÉ PRÉFECTORAL N° 38-2017-03-15-016

instituant des servitudes d'utilité publique prenant en compte la maîtrise des risques autour des canalisations de transport de gaz naturel ou assimilé, d'hydrocarbures et de produits chimiques sur la commune de La Tour-du-Pin

LE PRÉFET DE L'ISERE

Chevalier de la Légion d'Honneur
Chevalier de l'Ordre National du Mérite

VU le code de l'environnement, et notamment ses articles L.555-16, R.555-30 et R.555-31 ;

VU le code de l'urbanisme notamment ses articles L.121-1, L.121-2, L.122-1, L.123-1 et R.431-16

VU le code de la construction et de l'habitation, notamment ses articles R.122-22 et R.123-46 ;

VU l'arrêté du 5 mars 2014 définissant les modalités d'application du chapitre V du titre V du livre V du code de l'environnement et portant règlement de la sécurité des canalisations de transport de gaz naturel ou assimilé, d'hydrocarbures et de produits chimiques ;

VU le rapport de la direction régionale de l'environnement, de l'aménagement et du logement de la région Auvergne-Rhône-Alpes, en date du 23 novembre 2016 ;

VU l'avis émis par le conseil départemental de l'environnement et des risques sanitaires et technologiques de l'Isère le 15 décembre 2016 ;

CONSIDERANT que selon l'article L555-16 du code de l'environnement, les périmètres à l'intérieur desquels les dispositions en matière de maîtrise de l'urbanisation s'appliquent sont déterminés par les risques susceptibles d'être créés par une canalisation de transport en service, notamment les risques d'incendie, d'explosion ou d'émanation de produits toxiques, menaçant gravement la santé ou la sécurité des personnes ;

CONSIDERANT que les canalisations de transport de gaz naturel ou assimilé, d'hydrocarbures et de produits chimiques, en service à la date de l'entrée en vigueur des articles R555-1 et suivants du code de l'environnement, doivent faire l'objet d'institution de servitudes d'utilité publique relatives à la maîtrise de l'urbanisation en raison des dangers et des inconvénients qu'elles présentent ;

Sur proposition du secrétaire général de la préfecture de l'Isère ;

ARRÊTE

ARTICLE 1^{ER} – INSTAURATION DES SERVITUDES

Des servitudes d'utilité publique (SUP) sont instituées dans les zones d'effets générées par les phénomènes dangereux susceptibles de se produire sur les canalisations de transport décrites ci-après, conformément aux distances figurant dans les tableaux ci-dessous et reproduites sur la carte annexée au présent arrêté.

ARTICLE 2 – NATURE DES SERVITUDES

Conformément à l'article R.555-30 b) du code de l'environnement, les servitudes sont les suivantes, en fonction des zones d'effets :

Servitude SUP1, correspondant à la zone des premiers effets létaux (PEL) en cas de phénomène dangereux de référence majorant au sens de l'article R.555-39 du code de l'environnement :

La délivrance d'un permis de construire relatif à un établissement recevant du public susceptible de recevoir plus de 100 personnes ou à un immeuble de grande hauteur est subordonnée à la fourniture d'une analyse de compatibilité ayant reçu l'avis favorable du transporteur ou, en cas d'avis défavorable du transporteur, l'avis favorable du Préfet rendu au vu de l'expertise mentionnée au III de l'article R 555-31 du code de l'environnement.

L'analyse de compatibilité est établie conformément aux dispositions de l'arrêté ministériel du 5 mars 2014 susvisé.

Servitude SUP2, correspondant à la zone des premiers effets létaux (PEL) en cas de phénomène dangereux de référence réduit au sens de l'article R.555-39 du code de l'environnement :

L'ouverture d'un établissement recevant du public susceptible de recevoir plus de 300 personnes ou d'un immeuble de grande hauteur est interdite.

Servitude SUP3, correspondant à la zone d'effets létaux significatifs (ELS) en cas de phénomène dangereux de référence réduit au sens de l'article R.555-39 du code de l'environnement :

L'ouverture d'un établissement recevant du public susceptible de recevoir plus de 100 personnes ou d'un immeuble de grande hauteur est interdite.

ARTICLE 3 – ZONES DE SERVITUDES

Seules les distances SUP1 sont reproduites dans la carte annexée au présent arrêté.

Les restrictions supplémentaires fixées par l'article 2 pour les projets d'urbanisme dont l'emprise atteint les SUP2 ou SUP3 sont mises en œuvre dans le cadre de l'instruction de l'analyse de compatibilité obligatoire pour tout projet dont l'emprise atteint la SUP1.

NOTA : Dans les tableaux ci-dessous :

- PMS : Pression Maximale de Service de la canalisation
- DN : Diamètre Nominal de la canalisation.
- Distances S.U.P : Distances en mètres de part et d'autre de la canalisation définissant les limites des zones concernées par les servitudes d'utilité publique.

En cas d'écart entre les valeurs des distances SUP figurant dans les tableaux ci-dessous et la représentation cartographique des SUP telle qu'annexée au présent arrêté, les valeurs des tableaux font foi, appliquées au tracé réel des canalisations concernées.

Nom de la commune : La Tour-du-Pin

Code INSEE : 38509

CANALISATIONS DE TRANSPORT DE GAZ NATUREL EXPLOITÉE PAR LE TRANSPORTEUR :

GRTgaz
Immeuble Bora, 6 rue Raoul Nordling
92277 BOIS COLLOMBES Cedex

- **Ouvrages traversant la commune**

Nom de la canalisation	PMS (bar)	DN	Longueur dans la commune (en mètres)	Implantation	Distances S.U.P. en mètres (de part et d'autre de la canalisation)		
					SUP1	SUP2	SUP3
Alimentation LA TOUR DU PIN DP	67.7	80	<1	enterré	15	5	5
Alimentation LA TOUR DU PIN DP	67.7	100	9	enterré	25	5	5
BOURGOIN- BELLEY- PONT DE BEAUVOISIN	67.7	100	1424	enterré	25	5	5
BOURGOIN- BELLEY- PONT DE BEAUVOISIN	67.7	100	392	enterré	25	5	5

- **Ouvrages ne traversant pas la commune, mais dont les zones d'effets atteignent cette dernière**

Néant

- **Installations annexes situées sur la commune**

Nom de l'installation	Distances S.U.P. en mètres (à partir de l'installation)		
	SUP1	SUP2	SUP3
LA TOUR-DU-PIN DP	35	6	6

NOTA : Si la SUP1 du tracé adjacent est plus large que celle de l'installation annexe, c'est elle qui doit être prise en compte au droit de l'installation annexe.

- **Installations annexes non situées sur la commune, mais dont les zones d'effets atteignent cette dernière**

Néant

ARTICLE 4 – INFORMATION DU TRANSPORTEUR

Conformément à l'article R.555-46 du code de l'environnement, le maire informe le transporteur de tout permis de construire ou certificat d'urbanisme (d'information ou opérationnel) délivré dans l'une des zones définies à l'article 2.

ARTICLE 5 – ANNEXION AU DOCUMENT D'URBANISME

Les servitudes instituées par le présent arrêté sont annexées au document d'urbanisme en vigueur de la commune, conformément aux articles L.151-43, L.153-60, L.161-1 et L163-10 du code de l'urbanisme.

ARTICLE 6 – NOTIFICATION ET PUBLICITÉ

En application du R.555-53 du code de l'environnement, le présent arrêté sera

- publié au recueil des actes administratifs de la préfecture de l'Isère
- publié sur le site internet de la préfecture de l'Isère

En outre, une copie de l'arrêté sera adressée à l'établissement public de coopération intercommunale concerné et/ou au maire de la commune de La Tour-du-Pin, à la directrice départementale des Territoires de l'Isère, la Directrice Régionale de l'Environnement, de l'Aménagement et du Logement Auvergne-Rhône-Alpes et au transporteur concerné.

ARTICLE 7 – DÉLAIS ET VOIES DE RECOURS

Cet arrêté pourra faire l'objet d'un recours contentieux auprès du tribunal administratif de Grenoble (2, place de Verdun – BP 1135 – 38002 Grenoble cedex 1) dans un délai de deux mois à compter de l'accomplissement de l'ensemble des mesures de publicité prévues à l'article R 555-53.

ARTICLE 8 – EXÉCUTION

Le secrétaire général de la préfecture de l'Isère, le président de l'établissement public de coopération intercommunale compétent ou le maire de la commune de La Tour-du-Pin, la directrice départementale des territoires, la directrice régionale de l'environnement, de l'aménagement et du logement Auvergne-Rhône-Alpes sont chargés chacun en ce qui le concerne de l'exécution du présent arrêté.

Fait à Grenoble, le **15 MARS 2017**

Le préfet

*Pour le Préfet, par délégation
la Secrétaire Générale*


Violaine DEMARET



Liberté • Égalité • Fraternité
RÉPUBLIQUE FRANÇAISE

PRÉFET DE L'ISÈRE

Préfecture de l'Isère
Direction des Relations avec les Collectivités
Droits des sols et animation juridique

UD DREAL 38
Pôle Risques Technologiques

Affaire suivie par : Alexis Miller
Tél. : 04 76 69 34 02
Fax : 04 38 49 91 95
courriel : alexis.miller@developpement-durable.gouv.fr

ARRÊTÉ PRÉFECTORAL N° 38 - 2017 - 03 - 15 - 016

instituant des servitudes d'utilité publique prenant en compte la maîtrise des risques autour des canalisations de transport de gaz naturel ou assimilé, d'hydrocarbures et de produits chimiques sur la commune de La Verpillière

LE PRÉFET DE L'ISERE
Chevalier de la Légion d'Honneur
Chevalier de l'Ordre National du Mérite

VU le code de l'environnement, et notamment ses articles L.555-16, R.555-30 et R.555-31 ;

VU le code de l'urbanisme notamment ses articles L.121-1, L.121-2, L.122-1, L.123-1 et R.431-16

VU le code de la construction et de l'habitation, notamment ses articles R.122-22 et R.123-46 ;

VU l'arrêté du 5 mars 2014 définissant les modalités d'application du chapitre V du titre V du livre V du code de l'environnement et portant règlement de la sécurité des canalisations de transport de gaz naturel ou assimilé, d'hydrocarbures et de produits chimiques ;

VU le rapport de la direction régionale de l'environnement, de l'aménagement et du logement de la région Auvergne-Rhône-Alpes, en date du 23 novembre 2016 ;

VU l'avis émis par le conseil départemental de l'environnement et des risques sanitaires et technologiques de l'Isère le 15 décembre 2016 ;

CONSIDERANT que selon l'article L555-16 du code de l'environnement, les périmètres à l'intérieur desquels les dispositions en matière de maîtrise de l'urbanisation s'appliquent sont déterminés par les risques susceptibles d'être créés par une canalisation de transport en service, notamment les risques d'incendie, d'explosion ou d'émanation de produits toxiques, menaçant gravement la santé ou la sécurité des personnes ;

CONSIDERANT que les canalisations de transport de gaz naturel ou assimilé, d'hydrocarbures et de produits chimiques, en service à la date de l'entrée en vigueur des articles R555-1 et suivants du code de l'environnement, doivent faire l'objet d'institution de servitudes d'utilité publique relatives à la maîtrise de l'urbanisation en raison des dangers et des inconvénients qu'elles présentent ;

Sur proposition du secrétaire général de la préfecture de l'Isère ;

ARRÊTE

ARTICLE 1^{ER} – INSTAURATION DES SERVITUDES

Des servitudes d'utilité publique (SUP) sont instituées dans les zones d'effets générées par les phénomènes dangereux susceptibles de se produire sur les canalisations de transport décrites ci-après, conformément aux distances figurant dans les tableaux ci-dessous et reproduites sur la carte annexée au présent arrêté.

ARTICLE 2 – NATURE DES SERVITUDES

Conformément à l'article R.555-30 b) du code de l'environnement, les servitudes sont les suivantes, en fonction des zones d'effets :

Servitude SUP1, correspondant à la zone des premiers effets létaux (PEL) en cas de phénomène dangereux de référence majorant au sens de l'article R.555-39 du code de l'environnement :

La délivrance d'un permis de construire relatif à un établissement recevant du public susceptible de recevoir plus de 100 personnes ou à un immeuble de grande hauteur est subordonnée à la fourniture d'une analyse de compatibilité ayant reçu l'avis favorable du transporteur ou, en cas d'avis défavorable du transporteur, l'avis favorable du Préfet rendu au vu de l'expertise mentionnée au III de l'article R 555-31 du code de l'environnement.

L'analyse de compatibilité est établie conformément aux dispositions de l'arrêté ministériel du 5 mars 2014 susvisé.

Servitude SUP2, correspondant à la zone des premiers effets létaux (PEL) en cas de phénomène dangereux de référence réduit au sens de l'article R.555-39 du code de l'environnement :

L'ouverture d'un établissement recevant du public susceptible de recevoir plus de 300 personnes ou d'un immeuble de grande hauteur est interdite.

Servitude SUP3, correspondant à la zone d'effets létaux significatifs (ELS) en cas de phénomène dangereux de référence réduit au sens de l'article R.555-39 du code de l'environnement :

L'ouverture d'un établissement recevant du public susceptible de recevoir plus de 100 personnes ou d'un immeuble de grande hauteur est interdite.

ARTICLE 3 – ZONES DE SERVITUDES

Seules les distances SUP1 sont reproduites dans la carte annexée au présent arrêté.

Les restrictions supplémentaires fixées par l'article 2 pour les projets d'urbanisme dont l'emprise atteint les SUP2 ou SUP3 sont mises en œuvre dans le cadre de l'instruction de l'analyse de compatibilité obligatoire pour tout projet dont l'emprise atteint la SUP1.

NOTA : Dans les tableaux ci-dessous :

- PMS : Pression Maximale de Service de la canalisation
- DN : Diamètre Nominal de la canalisation.
- Distances S.U.P : Distances en mètres de part et d'autre de la canalisation définissant les limites des zones concernées par les servitudes d'utilité publique.

En cas d'écart entre les valeurs des distances SUP figurant dans les tableaux ci-dessous et la représentation cartographique des SUP telle qu'annexée au présent arrêté, les valeurs des tableaux font foi, appliquées au tracé réel des canalisations concernées.

Nom de la commune : La Verpillière

Code INSEE : 38537

CANALISATIONS DE TRANSPORT DE GAZ NATUREL EXPLOITÉE PAR LE TRANSPORTEUR :

GRTgaz
Immeuble Bora, 6 rue Raoul Nordling
92277 BOIS COLLOMBES Cedex

- **Ouvrages traversant la commune**

Nom de la canalisation	PMS (bar)	DN	Longueur dans la commune (en mètres)	Implantation	Distances S.U.P. en mètres (de part et d'autre de la canalisation)		
					SUP1	SUP2	SUP3
CHAPONNAY- BOURGOIN	67.7	200	2458	enterré	55	5	5

- **Ouvrages ne traversant pas la commune, mais dont les zones d'effets atteignent cette dernière**

Néant

- **Installations annexes situées sur la commune**

Néant

- **Installations annexes non situées sur la commune, mais dont les zones d'effets atteignent cette dernière**

Néant

ARTICLE 4 – INFORMATION DU TRANSPORTEUR

Conformément à l'article R.555-46 du code de l'environnement, le maire informe le transporteur de tout permis de construire ou certificat d'urbanisme (d'information ou opérationnel) délivré dans l'une des zones définies à l'article 2.

ARTICLE 5 – ANNEXION AU DOCUMENT D'URBANISME

Les servitudes instituées par le présent arrêté sont annexées au document d'urbanisme en vigueur de la commune, conformément aux articles L.151-43, L.153-60, L.161-1 et L163-10 du code de l'urbanisme.

ARTICLE 6 – NOTIFICATION ET PUBLICITÉ

En application du R.555-53 du code de l'environnement, le présent arrêté sera

- publié au recueil des actes administratifs de la préfecture de l'Isère
- publié sur le site internet de la préfecture de l'Isère

En outre, une copie de l'arrêté sera adressée à l'établissement public de coopération intercommunal concerné et/ou au maire de la commune de La Verpillière, à la directrice départementale des Territoires de l'Isère, la Directrice Régionale de l'Environnement, de l'Aménagement et du Logement Auvergne-Rhône-Alpes et au transporteur concerné.

ARTICLE 7 – DÉLAIS ET VOIES DE RECOURS

Cet arrêté pourra faire l'objet d'un recours contentieux auprès du tribunal administratif de Grenoble (2, place de Verdun – BP 1135 – 38002 Grenoble cedex 1) dans un délai de deux mois à compter de l'accomplissement de l'ensemble des mesures de publicité prévues à l'article R 555-53.


ARTICLE 8 – EXÉCUTION

Le secrétaire général de la préfecture de l'Isère, le président de l'établissement public de coopération intercommunale compétent ou le maire de la commune de La Verpillière, la directrice départementale des territoires, la directrice régionale de l'environnement, de l'aménagement et du logement Auvergne-Rhône-Alpes sont chargés chacun en ce qui le concerne de l'exécution du présent arrêté.

Fait à Grenoble, le **15 MARS 2017**

Le préfet

*Pour le Préfet, par délégation
la Secrétaire Générale*



Violaine DEMARET



Liberté • Égalité • Fraternité

RÉPUBLIQUE FRANÇAISE

PRÉFET DE L'ISÈRE

Préfecture de l'Isère
Direction des Relations avec les Collectivités
Droits des sols et animation juridique

UD DREAL 38
Pôle Risques Technologiques

Affaire suivie par : Alexis Miller
Tél. : 04 76 69 34 02
Fax : 04 38 49 91 95
courriel : alexis.miller@developpement-durable.gouv.fr

ARRÊTÉ PRÉFECTORAL N° 38-2017-03-15-016

**instituant des servitudes d'utilité publique prenant en compte la maîtrise des
risques autour des canalisations de transport de gaz naturel ou assimilé,
d'hydrocarbures et de produits chimiques sur la commune de
Lalley**

LE PRÉFET DE L'ISERE
Chevalier de la Légion d'Honneur
Chevalier de l'Ordre National du Mérite

VU le code de l'environnement, et notamment ses articles L.555-16, R.555-30 et R.555-31 ;

VU le code de l'urbanisme notamment ses articles L.121-1, L.121-2, L.122-1, L.123-1 et R.431-16

VU le code de la construction et de l'habitation, notamment ses articles R.122-22 et R.123-46 ;

VU l'arrêté du 5 mars 2014 définissant les modalités d'application du chapitre V du titre V du livre V du code de l'environnement et portant règlement de la sécurité des canalisations de transport de gaz naturel ou assimilé, d'hydrocarbures et de produits chimiques ;

VU le rapport de la direction régionale de l'environnement, de l'aménagement et du logement de la région Auvergne-Rhône-Alpes, en date du 23 novembre 2016 ;

VU l'avis émis par le conseil départemental de l'environnement et des risques sanitaires et technologiques de l'Isère le 15 décembre 2016 ;

CONSIDERANT que selon l'article L555-16 du code de l'environnement, les périmètres à l'intérieur desquels les dispositions en matière de maîtrise de l'urbanisation s'appliquent sont déterminés par les risques susceptibles d'être créés par une canalisation de transport en service, notamment les risques d'incendie, d'explosion ou d'émanation de produits toxiques, menaçant gravement la santé ou la sécurité des personnes ;

CONSIDERANT que les canalisations de transport de gaz naturel ou assimilé, d'hydrocarbures et de produits chimiques, en service à la date de l'entrée en vigueur des articles R555-1 et suivants du code de l'environnement, doivent faire l'objet d'institution de servitudes d'utilité publique relatives à la maîtrise de l'urbanisation en raison des dangers et des inconvénients qu'elles présentent ;

Sur proposition du secrétaire général de la préfecture de l'Isère ;

ARRÊTE

ARTICLE 1^{ER} – INSTAURATION DES SERVITUDES

Des servitudes d'utilité publique (SUP) sont instituées dans les zones d'effets générées par les phénomènes dangereux susceptibles de se produire sur les canalisations de transport décrites ci-après, conformément aux distances figurant dans les tableaux ci-dessous et reproduites sur la carte annexée au présent arrêté.

ARTICLE 2 – NATURE DES SERVITUDES

Conformément à l'article R.555-30 b) du code de l'environnement, les servitudes sont les suivantes, en fonction des zones d'effets :

Servitude SUP1, correspondant à la zone des premiers effets létaux (PEL) en cas de phénomène dangereux de référence majorant au sens de l'article R.555-39 du code de l'environnement :

La délivrance d'un permis de construire relatif à un établissement recevant du public susceptible de recevoir plus de 100 personnes ou à un immeuble de grande hauteur est subordonnée à la fourniture d'une analyse de compatibilité ayant reçu l'avis favorable du transporteur ou, en cas d'avis défavorable du transporteur, l'avis favorable du Préfet rendu au vu de l'expertise mentionnée au III de l'article R 555-31 du code de l'environnement.

L'analyse de compatibilité est établie conformément aux dispositions de l'arrêté ministériel du 5 mars 2014 susvisé.

Servitude SUP2, correspondant à la zone des premiers effets létaux (PEL) en cas de phénomène dangereux de référence réduit au sens de l'article R.555-39 du code de l'environnement :

L'ouverture d'un établissement recevant du public susceptible de recevoir plus de 300 personnes ou d'un immeuble de grande hauteur est interdite.

Servitude SUP3, correspondant à la zone d'effets létaux significatifs (ELS) en cas de phénomène dangereux de référence réduit au sens de l'article R.555-39 du code de l'environnement :

L'ouverture d'un établissement recevant du public susceptible de recevoir plus de 100 personnes ou d'un immeuble de grande hauteur est interdite.

ARTICLE 3 – ZONES DE SERVITUDES

Seules les distances SUP1 sont reproduites dans la carte annexée au présent arrêté.

Les restrictions supplémentaires fixées par l'article 2 pour les projets d'urbanisme dont l'emprise atteint les SUP2 ou SUP3 sont mises en œuvre dans le cadre de l'instruction de l'analyse de compatibilité obligatoire pour tout projet dont l'emprise atteint la SUP1.

NOTA : Dans les tableaux ci-dessous :

- PMS : Pression Maximale de Service de la canalisation
- DN : Diamètre Nominal de la canalisation.
- Distances S.U.P : Distances en mètres de part et d'autre de la canalisation définissant les limites des zones concernées par les servitudes d'utilité publique.

En cas d'écart entre les valeurs des distances SUP figurant dans les tableaux ci-dessous et la représentation cartographique des SUP telle qu'annexée au présent arrêté, les valeurs des tableaux font foi, appliquées au tracé réel des canalisations concernées.

Nom de la commune : Lalley

Code INSEE : 38204

CANALISATION DE TRANSPORT D'ÉTHYLÈNE PROPRIÉTÉ DE TRANSALPES, dont le siège social est 2, place Jean Millier, 92400 Courbevoie et exploitée par :

TRANSALPES
TOTAL Plateforme de Feyzin
Département Pipelines et Viriat
CS76022
69551 FEYZIN Cedex

• **Ouvrages traversant la commune**

Nom de la canalisation	PMS (bar)	DN	Longueur dans la commune (en mètres)	Implantation	Distances S.U.P. en mètres (de part et d'autre de la canalisation)		
					SUP1	SUP2	SUP3
TA SAB-PDC 200	100,5	200	5360	enterré	390	55	45

• **Ouvrages ne traversant pas la commune, mais dont les zones d'effets atteignent cette dernière**

Néant

• **Installations annexes situées sur la commune**

Nom de l'installation	Distances S.U.P. en mètres (à partir de l'installation)		
	SUP1	SUP2	SUP3
TA - PS10 - LALLEY	390	20	15

• **Installations annexes non situées sur la commune, mais dont les zones d'effets atteignent cette dernière**

Nom de l'installation	Distances S.U.P. en mètres (à partir de l'installation)		
	SUP1	SUP2	SUP3
TA - PS9 - LUS LA CROIX HAUTE	390	20	15

ARTICLE 4 – INFORMATION DU TRANSPORTEUR

Conformément à l'article R.555-46 du code de l'environnement, le maire informe le transporteur de tout permis de construire ou certificat d'urbanisme (d'information ou opérationnel) délivré dans l'une des zones définies à l'article 2.

ARTICLE 5 – ANNEXION AU DOCUMENT D'URBANISME

Les servitudes instituées par le présent arrêté sont annexées au document d'urbanisme en vigueur de la commune, conformément aux articles L.151-43, L.153-60, L.161-1 et L163-10 du code de l'urbanisme.

ARTICLE 6 – NOTIFICATION ET PUBLICITÉ

En application du R.555-53 du code de l'environnement, le présent arrêté sera

- publié au recueil des actes administratifs de la préfecture de l'Isère
- publié sur le site internet de la préfecture de l'Isère

En outre, une copie de l'arrêté sera adressée à l'établissement public de coopération intercommunal concerné et/ou au maire de la commune de Lalley, à la directrice départementale des Territoires de l'Isère, la Directrice Régionale de l'Environnement, de l'Aménagement et du Logement Auvergne-Rhône-Alpes et au transporteur concerné.

ARTICLE 7 – DÉLAIS ET VOIES DE RECOURS

Cet arrêté pourra faire l'objet d'un recours contentieux auprès du tribunal administratif de Grenoble (2, place de Verdun – BP 1135 – 38002 Grenoble cedex 1) dans un délai de deux mois à compter de l'accomplissement de l'ensemble des mesures de publicité prévues à l'article R 555-53.

ARTICLE 8 – EXÉCUTION

Le secrétaire général de la préfecture de l'Isère, le président de l'établissement public de coopération intercommunale compétent ou le maire de la commune de Lalley, la directrice départementale des territoires, la directrice régionale de l'environnement, de l'aménagement et du logement Auvergne-Rhône-Alpes sont chargés chacun en ce qui le concerne de l'exécution du présent arrêté.

Fait à Grenoble, le **15 MARS 2017**

Le préfet

*Pour le Préfet, par délégation
la Secrétaire Générale*


Violaine DEMARET



Liberté • Égalité • Fraternité
RÉPUBLIQUE FRANÇAISE

PRÉFET DE L'ISÈRE

Préfecture de l'Isère
Direction des Relations avec les Collectivités
Droits des sols et animation juridique

UD DREAL 38
Pôle Risques Technologiques

Affaire suivie par : Alexis Miller
Tél. : 04 76 69 34 02
Fax : 04 38 49 91 95
courriel : alexis.miller@developpement-durable.gouv.fr

ARRÊTÉ PRÉFECTORAL N° 38-2017-03-15-016

**instituant des servitudes d'utilité publique prenant en compte la maîtrise des
risques autour des canalisations de transport de gaz naturel ou assimilé,
d'hydrocarbures et de produits chimiques sur la commune de
Le Champ-près-Frogès**

LE PRÉFET DE L'ISERE
Chevalier de la Légion d'Honneur
Chevalier de l'Ordre National du Mérite

VU le code de l'environnement, et notamment ses articles L.555-16, R.555-30 et R.555-31 ;

VU le code de l'urbanisme notamment ses articles L.121-1, L.121-2, L.122-1, L.123-1 et R.431-16

VU le code de la construction et de l'habitation, notamment ses articles R.122-22 et R.123-46 ;

VU l'arrêté du 5 mars 2014 définissant les modalités d'application du chapitre V du titre V du livre V du code de l'environnement et portant règlement de la sécurité des canalisations de transport de gaz naturel ou assimilé, d'hydrocarbures et de produits chimiques ;

VU le rapport de la direction régionale de l'environnement, de l'aménagement et du logement de la région Auvergne-Rhône-Alpes, en date du 23 novembre 2016 ;

VU l'avis émis par le conseil départemental de l'environnement et des risques sanitaires et technologiques de l'Isère le 15 décembre 2016 ;

CONSIDERANT que selon l'article L555-16 du code de l'environnement, les périmètres à l'intérieur desquels les dispositions en matière de maîtrise de l'urbanisation s'appliquent sont déterminés par les risques susceptibles d'être créés par une canalisation de transport en service, notamment les risques d'incendie, d'explosion ou d'émanation de produits toxiques, menaçant gravement la santé ou la sécurité des personnes ;

CONSIDERANT que les canalisations de transport de gaz naturel ou assimilé, d'hydrocarbures et de produits chimiques, en service à la date de l'entrée en vigueur des articles R555-1 et suivants du code de l'environnement, doivent faire l'objet d'institution de servitudes d'utilité publique relatives à la maîtrise de l'urbanisation en raison des dangers et des inconvénients qu'elles présentent ;

Sur proposition du secrétaire général de la préfecture de l'Isère ;

ARRÊTE

ARTICLE 1^{ER} – INSTAURATION DES SERVITUDES

Des servitudes d'utilité publique (SUP) sont instituées dans les zones d'effets générées par les phénomènes dangereux susceptibles de se produire sur les canalisations de transport décrites ci-après, conformément aux distances figurant dans les tableaux ci-dessous et reproduites sur la carte annexée au présent arrêté.

ARTICLE 2 – NATURE DES SERVITUDES

Conformément à l'article R.555-30 b) du code de l'environnement, les servitudes sont les suivantes, en fonction des zones d'effets :

Servitude SUP1, correspondant à la zone des premiers effets létaux (PEL) en cas de phénomène dangereux de référence majorant au sens de l'article R.555-39 du code de l'environnement :

La délivrance d'un permis de construire relatif à un établissement recevant du public susceptible de recevoir plus de 100 personnes ou à un immeuble de grande hauteur est subordonnée à la fourniture d'une analyse de compatibilité ayant reçu l'avis favorable du transporteur ou, en cas d'avis défavorable du transporteur, l'avis favorable du Préfet rendu au vu de l'expertise mentionnée au III de l'article R 555-31 du code de l'environnement.

L'analyse de compatibilité est établie conformément aux dispositions de l'arrêté ministériel du 5 mars 2014 susvisé.

Servitude SUP2, correspondant à la zone des premiers effets létaux (PEL) en cas de phénomène dangereux de référence réduit au sens de l'article R.555-39 du code de l'environnement :

L'ouverture d'un établissement recevant du public susceptible de recevoir plus de 300 personnes ou d'un immeuble de grande hauteur est interdite.

Servitude SUP3, correspondant à la zone d'effets létaux significatifs (ELS) en cas de phénomène dangereux de référence réduit au sens de l'article R.555-39 du code de l'environnement :

L'ouverture d'un établissement recevant du public susceptible de recevoir plus de 100 personnes ou d'un immeuble de grande hauteur est interdite.

ARTICLE 3 – ZONES DE SERVITUDES

Seules les distances SUP1 sont reproduites dans la carte annexée au présent arrêté.

Les restrictions supplémentaires fixées par l'article 2 pour les projets d'urbanisme dont l'emprise atteint les SUP2 ou SUP3 sont mises en œuvre dans le cadre de l'instruction de l'analyse de compatibilité obligatoire pour tout projet dont l'emprise atteint la SUP1.

NOTA : Dans les tableaux ci-dessous :

- PMS : Pression Maximale de Service de la canalisation
- DN : Diamètre Nominal de la canalisation.
- Distances S.U.P : Distances en mètres de part et d'autre de la canalisation définissant les limites des zones concernées par les servitudes d'utilité publique.

En cas d'écart entre les valeurs des distances SUP figurant dans les tableaux ci-dessous et la représentation cartographique des SUP telle qu'annexée au présent arrêté, les valeurs des tableaux font foi, appliquées au tracé réel des canalisations concernées.

Nom de la commune : Le Champ-près-Frogès

Code INSEE : 38070

CANALISATIONS DE TRANSPORT DE GAZ NATUREL EXPLOITÉE PAR LE TRANSPORTEUR :

GRTgaz
Immeuble Bora, 6 rue Raoul Nordling
92277 BOIS COLLOMBES Cedex

- **Ouvrages traversant la commune**

Nom de la canalisation	PMS (bar)	DN	Longueur dans la commune (en mètres)	Implantation	Distances S.U.P. en mètres (de part et d'autre de la canalisation)		
					SUP1	SUP2	SUP3
PONTCHARRA- DOMENE	67.7	150	1220	enterré	45	5	5
PONTCHARRA- DOMENE	67.7	150	38	enterré	45	5	5

- **Ouvrages ne traversant pas la commune, mais dont les zones d'effets atteignent cette dernière**

Néant

- **Installations annexes situées sur la commune**

Néant

- **Installations annexes non situées sur la commune, mais dont les zones d'effets atteignent cette dernière**

Néant

ARTICLE 4 – INFORMATION DU TRANSPORTEUR

Conformément à l'article R.555-46 du code de l'environnement, le maire informe le transporteur de tout permis de construire ou certificat d'urbanisme (d'information ou opérationnel) délivré dans l'une des zones définies à l'article 2.

ARTICLE 5 – ANNEXION AU DOCUMENT D'URBANISME

Les servitudes instituées par le présent arrêté sont annexées au document d'urbanisme en vigueur de la commune, conformément aux articles L.151-43, L.153-60, L.161-1 et L.163-10 du code de l'urbanisme.

ARTICLE 6 – NOTIFICATION ET PUBLICITÉ

En application du R.555-53 du code de l'environnement, le présent arrêté sera

- publié au recueil des actes administratifs de la préfecture de l'Isère
- publié sur le site internet de la préfecture de l'Isère

En outre, une copie de l'arrêté sera adressée à l'établissement public de coopération intercommunal concerné et/ou au maire de la commune du Champ-près-Frogès, à la directrice départementale des Territoires de l'Isère, la Directrice Régionale de l'Environnement, de l'Aménagement et du Logement Auvergne-Rhône-Alpes et au transporteur concerné.

ARTICLE 7 – DÉLAIS ET VOIES DE RECOURS

Cet arrêté pourra faire l'objet d'un recours contentieux auprès du tribunal administratif de Grenoble (2, place de Verdun – BP 1135 – 38002 Grenoble cedex 1) dans un délai de deux mois à compter de l'accomplissement de l'ensemble des mesures de publicité prévues à l'article R 555-53.

ARTICLE 8 – EXÉCUTION

Le secrétaire général de la préfecture de l'Isère, le président de l'établissement public de coopération intercommunale compétent ou le maire de la commune du Champ-près-Frogès, la directrice départementale des territoires, la directrice régionale de l'environnement, de l'aménagement et du logement Auvergne-Rhône-Alpes sont chargés chacun en ce qui le concerne de l'exécution du présent arrêté.

Fait à Grenoble, le **15 MARS 2017**

Le préfet

*Pour le Préfet, par délégation
la Secrétaire Générale*



Violaine DEMARET



Liberté • Égalité • Fraternité

RÉPUBLIQUE FRANÇAISE

PRÉFET DE L'ISÈRE

Préfecture de l'Isère
Direction des Relations avec les Collectivités
Droits des sols et animation juridique

UD DREAL 38
Pôle Risques Technologiques

Affaire suivie par : Alexis Miller
Tél. : 04 76 69 34 02
Fax : 04 38 49 91 95
courriel : alexis.miller@developpement-durable.gouv.fr

ARRÊTÉ PRÉFECTORAL N° 38-2017-03-15-016

instituant des servitudes d'utilité publique prenant en compte la maîtrise des risques autour des canalisations de transport de gaz naturel ou assimilé, d'hydrocarbures et de produits chimiques sur la commune de Le Cheylas

LE PRÉFET DE L'ISERE

Chevalier de la Légion d'Honneur
Chevalier de l'Ordre National du Mérite

VU le code de l'environnement, et notamment ses articles L.555-16, R.555-30 et R.555-31 ;

VU le code de l'urbanisme notamment ses articles L.121-1, L.121-2, L.122-1, L.123-1 et R.431-16

VU le code de la construction et de l'habitation, notamment ses articles R.122-22 et R.123-46 ;

VU l'arrêté du 5 mars 2014 définissant les modalités d'application du chapitre V du titre V du livre V du code de l'environnement et portant règlement de la sécurité des canalisations de transport de gaz naturel ou assimilé, d'hydrocarbures et de produits chimiques ;

VU le rapport de la direction régionale de l'environnement, de l'aménagement et du logement de la région Auvergne-Rhône-Alpes, en date du 23 novembre 2016 ;

VU l'avis émis par le conseil départemental de l'environnement et des risques sanitaires et technologiques de l'Isère le 15 décembre 2016 ;

CONSIDERANT que selon l'article L555-16 du code de l'environnement, les périmètres à l'intérieur desquels les dispositions en matière de maîtrise de l'urbanisation s'appliquent sont déterminés par les risques susceptibles d'être créés par une canalisation de transport en service, notamment les risques d'incendie, d'explosion ou d'émanation de produits toxiques, menaçant gravement la santé ou la sécurité des personnes ;

CONSIDERANT que les canalisations de transport de gaz naturel ou assimilé, d'hydrocarbures et de produits chimiques, en service à la date de l'entrée en vigueur des articles R555-1 et suivants du code de l'environnement, doivent faire l'objet d'institution de servitudes d'utilité publique relatives à la maîtrise de l'urbanisation en raison des dangers et des inconvénients qu'elles présentent ;

Sur proposition du secrétaire général de la préfecture de l'Isère ;

ARRÊTE

ARTICLE 1^{ER} – INSTAURATION DES SERVITUDES

Des servitudes d'utilité publique (SUP) sont instituées dans les zones d'effets générées par les phénomènes dangereux susceptibles de se produire sur les canalisations de transport décrites ci-après, conformément aux distances figurant dans les tableaux ci-dessous et reproduites sur la carte annexée au présent arrêté.

ARTICLE 2 – NATURE DES SERVITUDES

Conformément à l'article R.555-30 b) du code de l'environnement, les servitudes sont les suivantes, en fonction des zones d'effets :

Servitude SUP1, correspondant à la zone des premiers effets létaux (PEL) en cas de phénomène dangereux de référence majorant au sens de l'article R.555-39 du code de l'environnement :

La délivrance d'un permis de construire relatif à un établissement recevant du public susceptible de recevoir plus de 100 personnes ou à un immeuble de grande hauteur est subordonnée à la fourniture d'une analyse de compatibilité ayant reçu l'avis favorable du transporteur ou, en cas d'avis défavorable du transporteur, l'avis favorable du Préfet rendu au vu de l'expertise mentionnée au III de l'article R 555-31 du code de l'environnement.

L'analyse de compatibilité est établie conformément aux dispositions de l'arrêté ministériel du 5 mars 2014 susvisé.

Servitude SUP2, correspondant à la zone des premiers effets létaux (PEL) en cas de phénomène dangereux de référence réduit au sens de l'article R.555-39 du code de l'environnement :

L'ouverture d'un établissement recevant du public susceptible de recevoir plus de 300 personnes ou d'un immeuble de grande hauteur est interdite.

Servitude SUP3, correspondant à la zone d'effets létaux significatifs (ELS) en cas de phénomène dangereux de référence réduit au sens de l'article R.555-39 du code de l'environnement :

L'ouverture d'un établissement recevant du public susceptible de recevoir plus de 100 personnes ou d'un immeuble de grande hauteur est interdite.

ARTICLE 3 – ZONES DE SERVITUDES

Seules les distances SUP1 sont reproduites dans la carte annexée au présent arrêté.

Les restrictions supplémentaires fixées par l'article 2 pour les projets d'urbanisme dont l'emprise atteint les SUP2 ou SUP3 sont mises en œuvre dans le cadre de l'instruction de l'analyse de compatibilité obligatoire pour tout projet dont l'emprise atteint la SUP1.

NOTA : Dans les tableaux ci-dessous :

- PMS : Pression Maximale de Service de la canalisation
- DN : Diamètre Nominal de la canalisation.
- Distances S.U.P : Distances en mètres de part et d'autre de la canalisation définissant les limites des zones concernées par les servitudes d'utilité publique.

En cas d'écart entre les valeurs des distances SUP figurant dans les tableaux ci-dessous et la représentation cartographique des SUP telle qu'annexée au présent arrêté, les valeurs des tableaux font foi, appliquées au tracé réel des canalisations concernées.

Nom de la commune : Le Cheylas

Code INSEE : 38100

CANALISATIONS DE TRANSPORT DE GAZ NATUREL EXPLOITÉE PAR LE TRANSPORTEUR :

GRTgaz
Immeuble Bora, 6 rue Raoul Nordling
92277 BOIS COLLOMBES Cedex

• **Ouvrages traversant la commune**

Nom de la canalisation	PMS (bar)	DN	Longueur dans la commune (en mètres)	Implantation	Distances S.U.P. en mètres (de part et d'autre de la canalisation)		
					SUP1	SUP2	SUP3
Alimentation LE CHEYLAS CI	67.7	80	6	enterré	15	5	5
PONTCHARRA- DOMENE	67.7	150	2126	enterré	45	5	5
PONTCHARRA- DOMENE	67.7	80	695	enterré	15	5	5
PONTCHARRA- DOMENE	67.7	150	1193	enterré	45	5	5
PONTCHARRA- DOMENE	67.7	150	2461	enterré	45	5	5

• **Ouvrages ne traversant pas la commune, mais dont les zones d'effets atteignent cette dernière**

Néant

• **Installations annexes situées sur la commune**

Nom de l'installation	Distances S.U.P. en mètres (à partir de l'installation)		
	SUP1	SUP2	SUP3
LE CHEYLAS CI ASCO INDUSTRIES	35	6	6
LE CHEYLAS CI WINOA	35	6	6
LE CHEYLAS SECT DP	90	6	6

NOTA : Si la SUP1 du tracé adjacent est plus large que celle de l'installation annexe, c'est elle qui doit être prise en compte au droit de l'installation annexe.

• **Installations annexes non situées sur la commune, mais dont les zones d'effets atteignent cette dernière**

Néant

ARTICLE 4 – INFORMATION DU TRANSPORTEUR

Conformément à l'article R.555-46 du code de l'environnement, le maire informe le transporteur de tout permis de construire ou certificat d'urbanisme (d'information ou opérationnel) délivré dans l'une des zones définies à l'article 2.

ARTICLE 5 – ANNEXION AU DOCUMENT D'URBANISME

Les servitudes instituées par le présent arrêté sont annexées au document d'urbanisme en vigueur de la commune, conformément aux articles L.151-43, L.153-60, L.161-1 et L163-10 du code de l'urbanisme.

ARTICLE 6 – NOTIFICATION ET PUBLICITÉ

En application du R.555-53 du code de l'environnement, le présent arrêté sera

- publié au recueil des actes administratifs de la préfecture de l'Isère
- publié sur le site internet de la préfecture de l'Isère

En outre, une copie de l'arrêté sera adressée à l'établissement public de coopération intercommunal concerné et/ou au maire de la commune du Cheylas, à la directrice départementale des Territoires de l'Isère, la Directrice Régionale de l'Environnement, de l'Aménagement et du Logement Auvergne-Rhône-Alpes et au transporteur concerné.

ARTICLE 7 – DÉLAIS ET VOIES DE RECOURS

Cet arrêté pourra faire l'objet d'un recours contentieux auprès du tribunal administratif de Grenoble (2, place de Verdun – BP 1135 – 38002 Grenoble cedex 1) dans un délai de deux mois à compter de l'accomplissement de l'ensemble des mesures de publicité prévues à l'article R 555-53.

ARTICLE 8 – EXÉCUTION

Le secrétaire général de la préfecture de l'Isère, le président de l'établissement public de coopération intercommunale compétent ou le maire de la commune du Cheylas, la directrice départementale des territoires, la directrice régionale de l'environnement, de l'aménagement et du logement Auvergne-Rhône-Alpes sont chargés chacun en ce qui le concerne de l'exécution du présent arrêté.

Fait à Grenoble, le **15 MARS 2017**

Le préfet

*Pour le Préfet, par délégation
la Secrétaire Générale*


Violaine DEMARET



Liberté • Égalité • Fraternité
RÉPUBLIQUE FRANÇAISE

PRÉFET DE L'ISÈRE

Préfecture de l'Isère
Direction des Relations avec les Collectivités
Droits des sols et animation juridique

UD DREAL 38
Pôle Risques Technologiques

Affaire suivie par : Alexis Miller
Tél. : 04 76 69 34 02
Fax : 04 38 49 91 95
courriel : alexis.miller@developpement-durable.gouv.fr

ARRÊTÉ PRÉFECTORAL N° 38 - 2017 - 03 - 15 - 016

**instituant des servitudes d'utilité publique prenant en compte la maîtrise des
risques autour des canalisations de transport de gaz naturel ou assimilé,
d'hydrocarbures et de produits chimiques sur la commune de
Le Gua**

LE PRÉFET DE L'ISERE

Chevalier de la Légion d'Honneur
Chevalier de l'Ordre National du Mérite

VU le code de l'environnement, et notamment ses articles L.555-16, R.555-30 et R.555-31 ;

VU le code de l'urbanisme notamment ses articles L.121-1, L.121-2, L.122-1, L.123-1 et R.431-16

VU le code de la construction et de l'habitation, notamment ses articles R.122-22 et R.123-46 ;

VU l'arrêté du 5 mars 2014 définissant les modalités d'application du chapitre V du titre V du livre V du code de l'environnement et portant règlement de la sécurité des canalisations de transport de gaz naturel ou assimilé, d'hydrocarbures et de produits chimiques ;

VU le rapport de la direction régionale de l'environnement, de l'aménagement et du logement de la région Auvergne-Rhône-Alpes, en date du 23 novembre 2016 ;

VU l'avis émis par le conseil départemental de l'environnement et des risques sanitaires et technologiques de l'Isère le 15 décembre 2016 ;

CONSIDERANT que selon l'article L555-16 du code de l'environnement, les périmètres à l'intérieur desquels les dispositions en matière de maîtrise de l'urbanisation s'appliquent sont déterminés par les risques susceptibles d'être créés par une canalisation de transport en service, notamment les risques d'incendie, d'explosion ou d'émanation de produits toxiques, menaçant gravement la santé ou la sécurité des personnes ;

CONSIDERANT que les canalisations de transport de gaz naturel ou assimilé, d'hydrocarbures et de produits chimiques, en service à la date de l'entrée en vigueur des articles R555-1 et suivants du code de l'environnement, doivent faire l'objet d'institution de servitudes d'utilité publique relatives à la maîtrise de l'urbanisation en raison des dangers et des inconvénients qu'elles présentent ;

Sur proposition du secrétaire général de la préfecture de l'Isère ;

ARRÊTE

ARTICLE 1^{ER} – INSTAURATION DES SERVITUDES

Des servitudes d'utilité publique (SUP) sont instituées dans les zones d'effets générées par les phénomènes dangereux susceptibles de se produire sur les canalisations de transport décrites ci-après, conformément aux distances figurant dans les tableaux ci-dessous et reproduites sur la carte annexée au présent arrêté.

ARTICLE 2 – NATURE DES SERVITUDES

Conformément à l'article R.555-30 b) du code de l'environnement, les servitudes sont les suivantes, en fonction des zones d'effets :

Servitude SUP1, correspondant à la zone des premiers effets létaux (PEL) en cas de phénomène dangereux de référence majorant au sens de l'article R.555-39 du code de l'environnement :

La délivrance d'un permis de construire relatif à un établissement recevant du public susceptible de recevoir plus de 100 personnes ou à un immeuble de grande hauteur est subordonnée à la fourniture d'une analyse de compatibilité ayant reçu l'avis favorable du transporteur ou, en cas d'avis défavorable du transporteur, l'avis favorable du Préfet rendu au vu de l'expertise mentionnée au III de l'article R 555-31 du code de l'environnement.

L'analyse de compatibilité est établie conformément aux dispositions de l'arrêté ministériel du 5 mars 2014 susvisé.

Servitude SUP2, correspondant à la zone des premiers effets létaux (PEL) en cas de phénomène dangereux de référence réduit au sens de l'article R.555-39 du code de l'environnement :

L'ouverture d'un établissement recevant du public susceptible de recevoir plus de 300 personnes ou d'un immeuble de grande hauteur est interdite.

Servitude SUP3, correspondant à la zone d'effets létaux significatifs (ELS) en cas de phénomène dangereux de référence réduit au sens de l'article R.555-39 du code de l'environnement :

L'ouverture d'un établissement recevant du public susceptible de recevoir plus de 100 personnes ou d'un immeuble de grande hauteur est interdite.

ARTICLE 3 – ZONES DE SERVITUDES

Seules les distances SUP1 sont reproduites dans la carte annexée au présent arrêté.

Les restrictions supplémentaires fixées par l'article 2 pour les projets d'urbanisme dont l'emprise atteint les SUP2 ou SUP3 sont mises en œuvre dans le cadre de l'instruction de l'analyse de compatibilité obligatoire pour tout projet dont l'emprise atteint la SUP1.

NOTA : Dans les tableaux ci-dessous :

- PMS : Pression Maximale de Service de la canalisation
- DN : Diamètre Nominal de la canalisation.
- Distances S.U.P : Distances en mètres de part et d'autre de la canalisation définissant les limites des zones concernées par les servitudes d'utilité publique.

En cas d'écart entre les valeurs des distances SUP figurant dans les tableaux ci-dessous et la représentation cartographique des SUP telle qu'annexée au présent arrêté, les valeurs des tableaux font foi, appliquées au tracé réel des canalisations concernées.

Nom de la commune : Le Gua

Code INSEE : 38187

CANALISATION DE TRANSPORT D'ÉTHYLÈNE PROPRIÉTÉ DE TRANSALPES, dont le siège social est 2, place Jean Millier, 92400 Courbevoie et exploitée par :

TRANSALPES
TOTAL Plateforme de Feyzin
Département Pipelines et Viriat
CS76022
69551 FEYZIN Cedex

- **Ouvrages traversant la commune**

Néant

- **Ouvrages ne traversant pas la commune, mais dont les zones d'effets atteignent cette dernière**

Nom de la canalisation	PMS (bar)	DN	Implantation	Distances S.U.P. en mètres (de part et d'autre de la canalisation)		
				SUP1	SUP2	SUP3
TA SAB-PDC 200	100,5	200	enterré	390	55	45

- **Installations annexes situées sur la commune**

Néant

- **Installations annexes non situées sur la commune, mais dont les zones d'effets atteignent cette dernière**

Néant

ARTICLE 4 – INFORMATION DU TRANSPORTEUR

Conformément à l'article R.555-46 du code de l'environnement, le maire informe le transporteur de tout permis de construire ou certificat d'urbanisme (d'information ou opérationnel) délivré dans l'une des zones définies à l'article 2.

ARTICLE 5 – ANNEXION AU DOCUMENT D'URBANISME

Les servitudes instituées par le présent arrêté sont annexées au document d'urbanisme en vigueur de la commune, conformément aux articles L.151-43, L.153-60, L.161-1 et L163-10 du code de l'urbanisme.

ARTICLE 6 – NOTIFICATION ET PUBLICITÉ

En application du R.555-53 du code de l'environnement, le présent arrêté sera

- publié au recueil des actes administratifs de la préfecture de l'Isère
- publié sur le site internet de la préfecture de l'Isère

En outre, une copie de l'arrêté sera adressée à l'établissement public de coopération intercommunal concerné et/ou au maire de la commune de Le Gua, à la directrice départementale des Territoires de l'Isère, la Directrice Régionale de l'Environnement, de l'Aménagement et du Logement Auvergne-Rhône-Alpes et au transporteur concerné.

ARTICLE 7 – DÉLAIS ET VOIES DE RECOURS

Cet arrêté pourra faire l'objet d'un recours contentieux auprès du tribunal administratif de Grenoble (2, place de Verdun – BP 1135 – 38002 Grenoble cedex 1) dans un délai de deux mois à compter de l'accomplissement de l'ensemble des mesures de publicité prévues à l'article R 555-53.

ARTICLE 8 – EXÉCUTION

Le secrétaire général de la préfecture de l'Isère, le président de l'établissement public de coopération intercommunale compétent ou le maire de la commune de Le Gua, la directrice départementale des territoires, la directrice régionale de l'environnement, de l'aménagement et du logement Auvergne-Rhône-Alpes sont chargés chacun en ce qui le concerne de l'exécution du présent arrêté.

Fait à Grenoble, le **15 MARS 2017**

Le préfet

*Pour le Préfet, par délégation
la Secrétaire Générale*



Violaine DEMARET



PRÉFET DE L'ISÈRE

Préfecture de l'Isère
Direction des Relations avec les Collectivités
Droits des sols et animation juridique

UD DREAL 38
Pôle Risques Technologiques

Affaire suivie par : Alexis Miller
Tél. : 04 76 69 34 02
Fax : 04 38 49 91 95
courriel : alexis.miller@developpement-durable.gouv.fr

ARRÊTÉ PRÉFECTORAL N° 38-2017-03-15-016

instituant des servitudes d'utilité publique prenant en compte la maîtrise des risques autour des canalisations de transport de gaz naturel ou assimilé, d'hydrocarbures et de produits chimiques sur la commune de Le Monestier-du-Percy

LE PRÉFET DE L'ISERE
Chevalier de la Légion d'Honneur
Chevalier de l'Ordre National du Mérite

VU le code de l'environnement, et notamment ses articles L.555-16, R.555-30 et R.555-31 ;

VU le code de l'urbanisme notamment ses articles L.121-1, L.121-2, L.122-1, L.123-1 et R.431-16

VU le code de la construction et de l'habitation, notamment ses articles R.122-22 et R.123-46 ;

VU l'arrêté du 5 mars 2014 définissant les modalités d'application du chapitre V du titre V du livre V du code de l'environnement et portant règlement de la sécurité des canalisations de transport de gaz naturel ou assimilé, d'hydrocarbures et de produits chimiques ;

VU le rapport de la direction régionale de l'environnement, de l'aménagement et du logement de la région Auvergne-Rhône-Alpes, en date du 23 novembre 2016 ;

VU l'avis émis par le conseil départemental de l'environnement et des risques sanitaires et technologiques de l'Isère le 15 décembre 2016 ;

CONSIDERANT que selon l'article L555-16 du code de l'environnement, les périmètres à l'intérieur desquels les dispositions en matière de maîtrise de l'urbanisation s'appliquent sont déterminés par les risques susceptibles d'être créés par une canalisation de transport en service, notamment les risques d'incendie, d'explosion ou d'émanation de produits toxiques, menaçant gravement la santé ou la sécurité des personnes ;

CONSIDERANT que les canalisations de transport de gaz naturel ou assimilé, d'hydrocarbures et de produits chimiques, en service à la date de l'entrée en vigueur des articles R555-1 et suivants du code de l'environnement, doivent faire l'objet d'institution de servitudes d'utilité publique relatives à la maîtrise de l'urbanisation en raison des dangers et des inconvénients qu'elles présentent ;

Sur proposition du secrétaire général de la préfecture de l'Isère ;

ARRÊTE

ARTICLE 1^{ER} – INSTAURATION DES SERVITUDES

Des servitudes d'utilité publique (SUP) sont instituées dans les zones d'effets générées par les phénomènes dangereux susceptibles de se produire sur les canalisations de transport décrites ci-après, conformément aux distances figurant dans les tableaux ci-dessous et reproduites sur la carte annexée au présent arrêté.

ARTICLE 2 – NATURE DES SERVITUDES

Conformément à l'article R.555-30 b) du code de l'environnement, les servitudes sont les suivantes, en fonction des zones d'effets :

Servitude SUP1, correspondant à la zone des premiers effets létaux (PEL) en cas de phénomène dangereux de référence majorant au sens de l'article R.555-39 du code de l'environnement :

La délivrance d'un permis de construire relatif à un établissement recevant du public susceptible de recevoir plus de 100 personnes ou à un immeuble de grande hauteur est subordonnée à la fourniture d'une analyse de compatibilité ayant reçu l'avis favorable du transporteur ou, en cas d'avis défavorable du transporteur, l'avis favorable du Préfet rendu au vu de l'expertise mentionnée au III de l'article R 555-31 du code de l'environnement.

L'analyse de compatibilité est établie conformément aux dispositions de l'arrêté ministériel du 5 mars 2014 susvisé.

Servitude SUP2, correspondant à la zone des premiers effets létaux (PEL) en cas de phénomène dangereux de référence réduit au sens de l'article R.555-39 du code de l'environnement :

L'ouverture d'un établissement recevant du public susceptible de recevoir plus de 300 personnes ou d'un immeuble de grande hauteur est interdite.

Servitude SUP3, correspondant à la zone d'effets létaux significatifs (ELS) en cas de phénomène dangereux de référence réduit au sens de l'article R.555-39 du code de l'environnement :

L'ouverture d'un établissement recevant du public susceptible de recevoir plus de 100 personnes ou d'un immeuble de grande hauteur est interdite.

ARTICLE 3 – ZONES DE SERVITUDES

Seules les distances SUP1 sont reproduites dans la carte annexée au présent arrêté.

Les restrictions supplémentaires fixées par l'article 2 pour les projets d'urbanisme dont l'emprise atteint les SUP2 ou SUP3 sont mises en œuvre dans le cadre de l'instruction de l'analyse de compatibilité obligatoire pour tout projet dont l'emprise atteint la SUP1.

NOTA : Dans les tableaux ci-dessous :

- PMS : Pression Maximale de Service de la canalisation
- DN : Diamètre Nominal de la canalisation.
- Distances S.U.P : Distances en mètres de part et d'autre de la canalisation définissant les limites des zones concernées par les servitudes d'utilité publique.

En cas d'écart entre les valeurs des distances SUP figurant dans les tableaux ci-dessous et la représentation cartographique des SUP telle qu'annexée au présent arrêté, les valeurs des tableaux font foi, appliquées au tracé réel des canalisations concernées.

Nom de la commune : Le Monestier-du-Percy

Code INSEE : 38243

CANALISATION DE TRANSPORT D'ÉTHYLÈNE PROPRIÉTÉ DE TRANSALPES, dont le siège social est 2, place Jean Millier, 92400 Courbevoie et exploitée par :

TRANSALPES
TOTAL Plateforme de Feyzin
Département Pipelines et Viriat
CS76022
69551 FEYZIN Cedex

• **Ouvrages traversant la commune**

Nom de la canalisation	PMS (bar)	DN	Longueur dans la commune (en mètres)	Implantation	Distances S.U.P. en mètres (de part et d'autre de la canalisation)		
					SUP1	SUP2	SUP3
TA SAB-PDC 200	100,5	200	2597	enterré	390	55	45

• **Ouvrages ne traversant pas la commune, mais dont les zones d'effets atteignent cette dernière**

Néant

• **Installations annexes situées sur la commune**

Néant

• **Installations annexes non situées sur la commune, mais dont les zones d'effets atteignent cette dernière**

Néant

ARTICLE 4 – INFORMATION DU TRANSPORTEUR

Conformément à l'article R.555-46 du code de l'environnement, le maire informe le transporteur de tout permis de construire ou certificat d'urbanisme (d'information ou opérationnel) délivré dans l'une des zones définies à l'article 2.

ARTICLE 5 – ANNEXION AU DOCUMENT D'URBANISME

Les servitudes instituées par le présent arrêté sont annexées au document d'urbanisme en vigueur de la commune, conformément aux articles L.151-43, L.153-60, L.161-1 et L163-10 du code de l'urbanisme.

ARTICLE 6 – NOTIFICATION ET PUBLICITÉ

En application du R.555-53 du code de l'environnement, le présent arrêté sera

- publié au recueil des actes administratifs de la préfecture de l'Isère
- publié sur le site internet de la préfecture de l'Isère

En outre, une copie de l'arrêté sera adressée à l'établissement public de coopération intercommunal concerné et/ou au maire de la commune de Le Monestier-du-Percy, à la directrice départementale des Territoires de l'Isère, la Directrice Régionale de l'Environnement, de l'Aménagement et du Logement Auvergne-Rhône-Alpes et au transporteur concerné.

ARTICLE 7 – DÉLAIS ET VOIES DE RECOURS

Cet arrêté pourra faire l'objet d'un recours contentieux auprès du tribunal administratif de Grenoble (2, place de Verdun – BP 1135 – 38002 Grenoble cedex 1) dans un délai de deux mois à compter de l'accomplissement de l'ensemble des mesures de publicité prévues à l'article R 555-53.

ARTICLE 8 – EXÉCUTION

Le secrétaire général de la préfecture de l'Isère, le président de l'établissement public de coopération intercommunale compétent ou le maire de la commune de Le Monestier-du-Percy, la directrice départementale des territoires, la directrice régionale de l'environnement, de l'aménagement et du logement Auvergne-Rhône-Alpes sont chargés chacun en ce qui le concerne de l'exécution du présent arrêté.

Fait à Grenoble, le **15 MARS 2017**

Le préfet

*Pour le Préfet, par délégation
la Secrétaire Générale*



Violaine DEMARET



Liberté • Égalité • Fraternité
RÉPUBLIQUE FRANÇAISE

PRÉFET DE L'ISÈRE

Préfecture de l'Isère
Direction des Relations avec les Collectivités
Droits des sols et animation juridique

UD DREAL 38
Pôle Risques Technologiques

Affaire suivie par : Alexis Miller
Tél. : 04 76 69 34 02
Fax : 04 38 49 91 95
courriel : alexis.miller@developpement-durable.gouv.fr

ARRÊTÉ PRÉFECTORAL N° 38-2017-03-15-016

instituant des servitudes d'utilité publique prenant en compte la maîtrise des risques autour des canalisations de transport de gaz naturel ou assimilé, d'hydrocarbures et de produits chimiques sur la commune de Le Péage-de-Roussillon

LE PRÉFET DE L'ISERE

Chevalier de la Légion d'Honneur
Chevalier de l'Ordre National du Mérite

VU le code de l'environnement, et notamment ses articles L.555-16, R.555-30 et R.555-31 ;

VU le code de l'urbanisme notamment ses articles L.121-1, L.121-2, L.122-1, L.123-1 et R.431-16

VU le code de la construction et de l'habitation, notamment ses articles R.122-22 et R.123-46 ;

VU l'arrêté du 5 mars 2014 définissant les modalités d'application du chapitre V du titre V du livre V du code de l'environnement et portant règlement de la sécurité des canalisations de transport de gaz naturel ou assimilé, d'hydrocarbures et de produits chimiques ;

VU le rapport de la direction régionale de l'environnement, de l'aménagement et du logement de la région Auvergne-Rhône-Alpes, en date du 23 novembre 2016 ;

VU l'avis émis par le conseil départemental de l'environnement et des risques sanitaires et technologiques de l'Isère le 15 décembre 2016 ;

CONSIDERANT que selon l'article L555-16 du code de l'environnement, les périmètres à l'intérieur desquels les dispositions en matière de maîtrise de l'urbanisation s'appliquent sont déterminés par les risques susceptibles d'être créés par une canalisation de transport en service, notamment les risques d'incendie, d'explosion ou d'émanation de produits toxiques, menaçant gravement la santé ou la sécurité des personnes ;

CONSIDERANT que les canalisations de transport de gaz naturel ou assimilé, d'hydrocarbures et de produits chimiques, en service à la date de l'entrée en vigueur des articles R555-1 et suivants du code de l'environnement, doivent faire l'objet d'institution de servitudes d'utilité publique relatives à la maîtrise de l'urbanisation en raison des dangers et des inconvénients qu'elles présentent ;

Sur proposition du secrétaire général de la préfecture de l'Isère ;

ARRÊTE

ARTICLE 1^{ER} – INSTAURATION DES SERVITUDES

Des servitudes d'utilité publique (SUP) sont instituées dans les zones d'effets générées par les phénomènes dangereux susceptibles de se produire sur les canalisations de transport décrites ci-après, conformément aux distances figurant dans les tableaux ci-dessous et reproduites sur la carte annexée au présent arrêté.

ARTICLE 2 – NATURE DES SERVITUDES

Conformément à l'article R.555-30 b) du code de l'environnement, les servitudes sont les suivantes, en fonction des zones d'effets :

Servitude SUP1, correspondant à la zone des premiers effets létaux (PEL) en cas de phénomène dangereux de référence majorant au sens de l'article R.555-39 du code de l'environnement :

La délivrance d'un permis de construire relatif à un établissement recevant du public susceptible de recevoir plus de 100 personnes ou à un immeuble de grande hauteur est subordonnée à la fourniture d'une analyse de compatibilité ayant reçu l'avis favorable du transporteur ou, en cas d'avis défavorable du transporteur, l'avis favorable du Préfet rendu au vu de l'expertise mentionnée au III de l'article R 555-31 du code de l'environnement.

L'analyse de compatibilité est établie conformément aux dispositions de l'arrêté ministériel du 5 mars 2014 susvisé.

Servitude SUP2, correspondant à la zone des premiers effets létaux (PEL) en cas de phénomène dangereux de référence réduit au sens de l'article R.555-39 du code de l'environnement :

L'ouverture d'un établissement recevant du public susceptible de recevoir plus de 300 personnes ou d'un immeuble de grande hauteur est interdite.

Servitude SUP3, correspondant à la zone d'effets létaux significatifs (ELS) en cas de phénomène dangereux de référence réduit au sens de l'article R.555-39 du code de l'environnement :

L'ouverture d'un établissement recevant du public susceptible de recevoir plus de 100 personnes ou d'un immeuble de grande hauteur est interdite.

ARTICLE 3 – ZONES DE SERVITUDES

Seules les distances SUP1 sont reproduites dans la carte annexée au présent arrêté.

Les restrictions supplémentaires fixées par l'article 2 pour les projets d'urbanisme dont l'emprise atteint les SUP2 ou SUP3 sont mises en œuvre dans le cadre de l'instruction de l'analyse de compatibilité obligatoire pour tout projet dont l'emprise atteint la SUP1.

NOTA : Dans les tableaux ci-dessous :

- PMS : Pression Maximale de Service de la canalisation
- DN : Diamètre Nominal de la canalisation.
- Distances S.U.P : Distances en mètres de part et d'autre de la canalisation définissant les limites des zones concernées par les servitudes d'utilité publique.

En cas d'écart entre les valeurs des distances SUP figurant dans les tableaux ci-dessous et la représentation cartographique des SUP telle qu'annexée au présent arrêté, les valeurs des tableaux font foi, appliquées au tracé réel des canalisations concernées.

Nom de la commune : Le Péage-de-Roussillon

Code INSEE : 38298

CANALISATIONS DE TRANSPORT DE GAZ NATUREL EXPLOITÉE PAR LE TRANSPORTEUR :

GRTgaz
Immeuble Bora, 6 rue Raoul Nordling
92277 BOIS COLLOMBES Cedex

- **Ouvrages traversant la commune**

Nom de la canalisation	PMS (bar)	DN	Longueur dans la commune (en mètres)	Implantation	Distances S.U.P. en mètres (de part et d'autre de la canalisation)		
					SUP1	SUP2	SUP3
Alimentation ROUSSILLON CI	30.0	200	8	enterré	30	5	5
Alimentation ROUSSILLON CI	30.0	200	<1	enterré	30	5	5
Alimentation ROUSSILLON CI	30.0	250	<1	enterré	45	5	5
Alimentation ROUSSILLON CI	30.0	100	370	enterré	15	5	5
Alimentation ROUSSILLON CI	30.0	100	<1	enterré	15	5	5
Alimentation ROUSSILLON CI	30.0	150	<1	enterré	25	5	5
Alimentation ROUSSILLON CI	30.0	200	<1	enterré	30	5	5
Alimentation ROUSSILLON CI	30.0	150	239	enterré	25	5	5
Alimentation ROUSSILLON CI	30.0	150	<1	enterré	25	5	5
Alimentation ROUSSILLON CI	30.0	200	<1	enterré	30	5	5

- **Ouvrages ne traversant pas la commune, mais dont les zones d'effets atteignent cette dernière**

Néant

- **Installations annexes situées sur la commune**

Nom de l'installation	Distances S.U.P. en mètres (à partir de l'installation)		
	SUP1	SUP2	SUP3
PEAGE-DE-ROUSSILLON CI OSIRIS G.I.E. NORD	25	5	5

NOTA : Si la SUP1 du tracé adjacent est plus large que celle de l'installation annexe, c'est elle qui doit être prise en compte au droit de l'installation annexe.

- **Installations annexes non situées sur la commune, mais dont les zones d'effets atteignent cette dernière**

Néant

ARTICLE 4 – INFORMATION DU TRANSPORTEUR

Conformément à l'article R.555-46 du code de l'environnement, le maire informe le transporteur de tout permis de construire ou certificat d'urbanisme (d'information ou opérationnel) délivré dans l'une des zones définies à l'article 2.

ARTICLE 5 – ANNEXION AU DOCUMENT D'URBANISME

Les servitudes instituées par le présent arrêté sont annexées au document d'urbanisme en vigueur de la commune, conformément aux articles L.151-43, L.153-60, L.161-1 et L163-10 du code de l'urbanisme.

ARTICLE 6 – NOTIFICATION ET PUBLICITÉ

En application du R.555-53 du code de l'environnement, le présent arrêté sera

- publié au recueil des actes administratifs de la préfecture de l'Isère
- publié sur le site internet de la préfecture de l'Isère

En outre, une copie de l'arrêté sera adressée à l'établissement public de coopération intercommunal concerné et/ou au maire de la commune du Péage-de-Roussillon, à la directrice départementale des Territoires de l'Isère, la Directrice Régionale de l'Environnement, de l'Aménagement et du Logement Auvergne-Rhône-Alpes et au transporteur concerné.

ARTICLE 7 – DÉLAIS ET VOIES DE RECOURS

Cet arrêté pourra faire l'objet d'un recours contentieux auprès du tribunal administratif de Grenoble (2, place de Verdun – BP 1135 – 38002 Grenoble cedex 1) dans un délai de deux mois à compter de l'accomplissement de l'ensemble des mesures de publicité prévues à l'article R 555-53.

ARTICLE 8 – EXÉCUTION

Le secrétaire général de la préfecture de l'Isère, le président de l'établissement public de coopération intercommunale compétent ou le maire de la commune du Péage-de-Roussillon, la directrice départementale des territoires, la directrice régionale de l'environnement, de l'aménagement et du logement Auvergne-Rhône-Alpes sont chargés chacun en ce qui le concerne de l'exécution du présent arrêté.

Fait à Grenoble, le **15 MARS 2017**

Le préfet

*Pour le Préfet, par délégation
la Secrétaire Générale*



Violaine DEMARET



Liberté • Égalité • Fraternité
RÉPUBLIQUE FRANÇAISE

PRÉFET DE L'ISÈRE

Préfecture de l'Isère
Direction des Relations avec les Collectivités
Droits des sols et animation juridique

UD DREAL 38
Pôle Risques Technologiques

Affaire suivie par : Alexis Miller
Tél. : 04 76 69 34 02
Fax : 04 38 49 91 95
courriel : alexis.miller@developpement-durable.gouv.fr

ARRÊTÉ PRÉFECTORAL N° 38 - 2017 - 03 - 15 - 016

**instituant des servitudes d'utilité publique prenant en compte la maîtrise des
risques autour des canalisations de transport de gaz naturel ou assimilé,
d'hydrocarbures et de produits chimiques sur la commune de
Le Pont-de-Beauvoisin**

LE PRÉFET DE L'ISÈRE

Chevalier de la Légion d'Honneur
Chevalier de l'Ordre National du Mérite

VU le code de l'environnement, et notamment ses articles L.555-16, R.555-30 et R.555-31 ;

VU le code de l'urbanisme notamment ses articles L.121-1, L.121-2, L.122-1, L.123-1 et R.431-16

VU le code de la construction et de l'habitation, notamment ses articles R.122-22 et R.123-46 ;

VU l'arrêté du 5 mars 2014 définissant les modalités d'application du chapitre V du titre V du livre V du code de l'environnement et portant règlement de la sécurité des canalisations de transport de gaz naturel ou assimilé, d'hydrocarbures et de produits chimiques ;

VU le rapport de la direction régionale de l'environnement, de l'aménagement et du logement de la région Auvergne-Rhône-Alpes, en date du 23 novembre 2016 ;

VU l'avis émis par le conseil départemental de l'environnement et des risques sanitaires et technologiques de l'Isère le 15 décembre 2016 ;

CONSIDERANT que selon l'article L555-16 du code de l'environnement, les périmètres à l'intérieur desquels les dispositions en matière de maîtrise de l'urbanisation s'appliquent sont déterminés par les risques susceptibles d'être créés par une canalisation de transport en service, notamment les risques d'incendie, d'explosion ou d'émanation de produits toxiques, menaçant gravement la santé ou la sécurité des personnes ;

CONSIDERANT que les canalisations de transport de gaz naturel ou assimilé, d'hydrocarbures et de produits chimiques, en service à la date de l'entrée en vigueur des articles R555-1 et suivants du code de l'environnement, doivent faire l'objet d'institution de servitudes d'utilité publique relatives à la maîtrise de l'urbanisation en raison des dangers et des inconvénients qu'elles présentent ;

Sur proposition du secrétaire général de la préfecture de l'Isère ;

ARRÊTE

ARTICLE 1^{ER} – INSTAURATION DES SERVITUDES

Des servitudes d'utilité publique (SUP) sont instituées dans les zones d'effets générées par les phénomènes dangereux susceptibles de se produire sur les canalisations de transport décrites ci-après, conformément aux distances figurant dans les tableaux ci-dessous et reproduites sur la carte annexée au présent arrêté.

ARTICLE 2 – NATURE DES SERVITUDES

Conformément à l'article R.555-30 b) du code de l'environnement, les servitudes sont les suivantes, en fonction des zones d'effets :

Servitude SUP1, correspondant à la zone des premiers effets létaux (PEL) en cas de phénomène dangereux de référence majorant au sens de l'article R.555-39 du code de l'environnement :

La délivrance d'un permis de construire relatif à un établissement recevant du public susceptible de recevoir plus de 100 personnes ou à un immeuble de grande hauteur est subordonnée à la fourniture d'une analyse de compatibilité ayant reçu l'avis favorable du transporteur ou, en cas d'avis défavorable du transporteur, l'avis favorable du Préfet rendu au vu de l'expertise mentionnée au III de l'article R 555-31 du code de l'environnement.

L'analyse de compatibilité est établie conformément aux dispositions de l'arrêté ministériel du 5 mars 2014 susvisé.

Servitude SUP2, correspondant à la zone des premiers effets létaux (PEL) en cas de phénomène dangereux de référence réduit au sens de l'article R.555-39 du code de l'environnement :

L'ouverture d'un établissement recevant du public susceptible de recevoir plus de 300 personnes ou d'un immeuble de grande hauteur est interdite.

Servitude SUP3, correspondant à la zone d'effets létaux significatifs (ELS) en cas de phénomène dangereux de référence réduit au sens de l'article R.555-39 du code de l'environnement :

L'ouverture d'un établissement recevant du public susceptible de recevoir plus de 100 personnes ou d'un immeuble de grande hauteur est interdite.

ARTICLE 3 – ZONES DE SERVITUDES

Seules les distances SUP1 sont reproduites dans la carte annexée au présent arrêté.

Les restrictions supplémentaires fixées par l'article 2 pour les projets d'urbanisme dont l'emprise atteint les SUP2 ou SUP3 sont mises en œuvre dans le cadre de l'instruction de l'analyse de compatibilité obligatoire pour tout projet dont l'emprise atteint la SUP1.

NOTA : Dans les tableaux ci-dessous :

- PMS : Pression Maximale de Service de la canalisation
- DN : Diamètre Nominal de la canalisation.
- Distances S.U.P : Distances en mètres de part et d'autre de la canalisation définissant les limites des zones concernées par les servitudes d'utilité publique.

En cas d'écart entre les valeurs des distances SUP figurant dans les tableaux ci-dessous et la représentation cartographique des SUP telle qu'annexée au présent arrêté, les valeurs des tableaux font foi, appliquées au tracé réel des canalisations concernées.

Nom de la commune : Le Pont-de-Beauvoisin

Code INSEE : 38315

CANALISATIONS DE TRANSPORT DE GAZ NATUREL EXPLOITÉE PAR LE TRANSPORTEUR :

GRTgaz
Immeuble Bora, 6 rue Raoul Nordling
92277 BOIS COLLOMBES Cedex

- **Ouvrages traversant la commune**

Nom de la canalisation	PMS (bar)	DN	Longueur dans la commune (en mètres)	Implantation	Distances S.U.P. en mètres (de part et d'autre de la canalisation)		
					SUP1	SUP2	SUP3
Alimentation LE PONT-DE-BEUVOISIN DP	67.7	100	625	enterré	25	5	5
ST LAURENT DU PONT ROMAGNIEU	67.7	150	4663	enterré	45	5	5

- **Ouvrages ne traversant pas la commune, mais dont les zones d'effets atteignent cette dernière**

Néant

- **Installations annexes situées sur la commune**

Nom de l'installation	Distances S.U.P. en mètres (à partir de l'installation)		
	SUP1	SUP2	SUP3
LE PONT-DE-BEUVOISIN COUP DP	35	6	6

NOTA : Si la SUP1 du tracé adjacent est plus large que celle de l'installation annexe, c'est elle qui doit être prise en compte au droit de l'installation annexe.

- **Installations annexes non situées sur la commune, mais dont les zones d'effets atteignent cette dernière**

Néant

ARTICLE 4 – INFORMATION DU TRANSPORTEUR

Conformément à l'article R.555-46 du code de l'environnement, le maire informe le transporteur de tout permis de construire ou certificat d'urbanisme (d'information ou opérationnel) délivré dans l'une des zones définies à l'article 2.

ARTICLE 5 – ANNEXION AU DOCUMENT D'URBANISME

Les servitudes instituées par le présent arrêté sont annexées au document d'urbanisme en vigueur de la commune, conformément aux articles L.151-43, L.153-60, L.161-1 et L163-10 du code de l'urbanisme.

ARTICLE 6 – NOTIFICATION ET PUBLICITÉ

En application du R.555-53 du code de l'environnement, le présent arrêté sera

- publié au recueil des actes administratifs de la préfecture de l'Isère
- publié sur le site internet de la préfecture de l'Isère

En outre, une copie de l'arrêté sera adressée à l'établissement public de coopération intercommunal concerné et/ou au maire de la commune du Pont-de-Beauvoisin, à la directrice départementale des Territoires de l'Isère, la Directrice Régionale de l'Environnement, de l'Aménagement et du Logement Auvergne-Rhône-Alpes et au transporteur concerné.

ARTICLE 7 – DÉLAIS ET VOIES DE RECOURS

Cet arrêté pourra faire l'objet d'un recours contentieux auprès du tribunal administratif de Grenoble (2, place de Verdun – BP 1135 – 38002 Grenoble cedex 1) dans un délai de deux mois à compter de l'accomplissement de l'ensemble des mesures de publicité prévues à l'article R 555-53.

ARTICLE 8 – EXÉCUTION

Le secrétaire général de la préfecture de l'Isère, le président de l'établissement public de coopération intercommunale compétent ou le maire de la commune du Pont-de-Beauvoisin, la directrice départementale des territoires, la directrice régionale de l'environnement, de l'aménagement et du logement Auvergne-Rhône-Alpes sont chargés chacun en ce qui le concerne de l'exécution du présent arrêté.

Fait à Grenoble, le **15 MARS 2017**

Le préfet

*Pour le Préfet, par délégation
la Secrétaire Générale*


Violaine DEMARET



Liberté • Égalité • Fraternité

RÉPUBLIQUE FRANÇAISE

PRÉFET DE L'ISÈRE

Préfecture de l'Isère
Direction des Relations avec les Collectivités
Droits des sols et animation juridique

UD DREAL 38
Pôle Risques Technologiques

Affaire suivie par : Alexis Miller
Tél. : 04 76 69 34 02
Fax : 04 38 49 91 95
courriel : alexis.miller@developpement-durable.gouv.fr

ARRÊTÉ PRÉFECTORAL N° 38-2017-03-15-016

instituant des servitudes d'utilité publique prenant en compte la maîtrise des risques autour des canalisations de transport de gaz naturel ou assimilé, d'hydrocarbures et de produits chimiques sur la commune de Le Pont-de-Claix

LE PRÉFET DE L'ISERE

Chevalier de la Légion d'Honneur
Chevalier de l'Ordre National du Mérite

VU le code de l'environnement, et notamment ses articles L.555-16, R.555-30 et R.555-31 ;

VU le code de l'urbanisme notamment ses articles L.121-1, L.121-2, L.122-1, L.123-1 et R.431-16

VU le code de la construction et de l'habitation, notamment ses articles R.122-22 et R.123-46 ;

VU l'arrêté du 5 mars 2014 définissant les modalités d'application du chapitre V du titre V du livre V du code de l'environnement et portant règlement de la sécurité des canalisations de transport de gaz naturel ou assimilé, d'hydrocarbures et de produits chimiques ;

VU le rapport de la direction régionale de l'environnement, de l'aménagement et du logement de la région Auvergne-Rhône-Alpes, en date du 23 novembre 2016 ;

VU l'avis émis par le conseil départemental de l'environnement et des risques sanitaires et technologiques de l'Isère le 15 décembre 2016 ;

CONSIDERANT que selon l'article L555-16 du code de l'environnement, les périmètres à l'intérieur desquels les dispositions en matière de maîtrise de l'urbanisation s'appliquent sont déterminés par les risques susceptibles d'être créés par une canalisation de transport en service, notamment les risques d'incendie, d'explosion ou d'émanation de produits toxiques, menaçant gravement la santé ou la sécurité des personnes ;

CONSIDERANT que les canalisations de transport de gaz naturel ou assimilé, d'hydrocarbures et de produits chimiques, en service à la date de l'entrée en vigueur des articles R555-1 et suivants du code de l'environnement, doivent faire l'objet d'institution de servitudes d'utilité publique relatives à la maîtrise de l'urbanisation en raison des dangers et des inconvénients qu'elles présentent ;

Sur proposition du secrétaire général de la préfecture de l'Isère ;

ARRÊTE

ARTICLE 1^{ER} – INSTAURATION DES SERVITUDES

Des servitudes d'utilité publique (SUP) sont instituées dans les zones d'effets générées par les phénomènes dangereux susceptibles de se produire sur les canalisations de transport décrites ci-après, conformément aux distances figurant dans les tableaux ci-dessous et reproduites sur la carte annexée au présent arrêté.

ARTICLE 2 – NATURE DES SERVITUDES

Conformément à l'article R.555-30 b) du code de l'environnement, les servitudes sont les suivantes, en fonction des zones d'effets :

Servitude SUP1, correspondant à la zone des premiers effets létaux (PEL) en cas de phénomène dangereux de référence majorant au sens de l'article R.555-39 du code de l'environnement :

La délivrance d'un permis de construire relatif à un établissement recevant du public susceptible de recevoir plus de 100 personnes ou à un immeuble de grande hauteur est subordonnée à la fourniture d'une analyse de compatibilité ayant reçu l'avis favorable du transporteur ou, en cas d'avis défavorable du transporteur, l'avis favorable du Préfet rendu au vu de l'expertise mentionnée au III de l'article R 555-31 du code de l'environnement.

L'analyse de compatibilité est établie conformément aux dispositions de l'arrêté ministériel du 5 mars 2014 susvisé.

Servitude SUP2, correspondant à la zone des premiers effets létaux (PEL) en cas de phénomène dangereux de référence réduit au sens de l'article R.555-39 du code de l'environnement :

L'ouverture d'un établissement recevant du public susceptible de recevoir plus de 300 personnes ou d'un immeuble de grande hauteur est interdite.

Servitude SUP3, correspondant à la zone d'effets létaux significatifs (ELS) en cas de phénomène dangereux de référence réduit au sens de l'article R.555-39 du code de l'environnement :

L'ouverture d'un établissement recevant du public susceptible de recevoir plus de 100 personnes ou d'un immeuble de grande hauteur est interdite.

ARTICLE 3 – ZONES DE SERVITUDES

Seules les distances SUP1 sont reproduites dans la carte annexée au présent arrêté.

Les restrictions supplémentaires fixées par l'article 2 pour les projets d'urbanisme dont l'emprise atteint les SUP2 ou SUP3 sont mises en œuvre dans le cadre de l'instruction de l'analyse de compatibilité obligatoire pour tout projet dont l'emprise atteint la SUP1.

NOTA : Dans les tableaux ci-dessous :

- PMS : Pression Maximale de Service de la canalisation
- DN : Diamètre Nominal de la canalisation.
- Distances S.U.P : Distances en mètres de part et d'autre de la canalisation définissant les limites des zones concernées par les servitudes d'utilité publique.

En cas d'écart entre les valeurs des distances SUP figurant dans les tableaux ci-dessous et la représentation cartographique des SUP telle qu'annexée au présent arrêté, les valeurs des tableaux font foi, appliquées au tracé réel des canalisations concernées.

Nom de la commune : Le Pont-de-Claix

Code INSEE : 38317

CANALISATIONS DE TRANSPORT DE GAZ NATUREL EXPLOITÉE PAR LE TRANSPORTEUR :

GRTgaz
Immeuble Bora, 6 rue Raoul Nordling
92277 BOIS COLLOMBES Cedex

• **Ouvrages traversant la commune**

Nom de la canalisation	PMS (bar)	DN	Longueur dans la commune (en mètres)	Implantation	Distances S.U.P. en mètres (de part et d'autre de la canalisation)		
					SUP1	SUP2	SUP3
Alimentation LE PONT-DE-CLAIX DP	47.8	80	14	enterré	15	5	5
MOIRANS- PIQUE PIERRE-JARRIE	47.8	250	2447	enterré	60	5	5
MOIRANS- PIQUE PIERRE-JARRIE	47.8	150	<1	enterré	35	5	5
MOIRANS- PIQUE PIERRE-JARRIE	47.8	250	479	enterré	60	5	5
MOIRANS- PIQUE PIERRE-JARRIE	47.8	150	1089	enterré	35	5	5

• **Ouvrages ne traversant pas la commune, mais dont les zones d'effets atteignent cette dernière**

Néant

• **Installations annexes situées sur la commune**

Nom de l'installation	Distances S.U.P. en mètres (à partir de l'installation)		
	SUP1	SUP2	SUP3
LE PONT-DE-CLAIX DP	35	6	6
LE PONT-DE-CLAIX SECT CI SOLVAY	135	6	6

NOTA : Si la SUP1 du tracé adjacent est plus large que celle de l'installation annexe, c'est elle qui doit être prise en compte au droit de l'installation annexe.

• **Installations annexes non situées sur la commune, mais dont les zones d'effets atteignent cette dernière**

Néant

CANALISATION DE TRANSPORT D'ÉTHYLÈNE PROPRIÉTÉ DE TRANSALPES, dont le siège social est 2, place Jean Millier, 92400 Courbevoie et exploitée par :

TRANSALPES
TOTAL Plateforme de Feyzin
Département Pipelines et Viriat
CS76022
69551 FEYZIN Cedex

• **Ouvrages traversant la commune**

Nom de la canalisation	PMS (bar)	DN	Longueur dans la commune (en mètres)	Implantation	Distances S.U.P. en mètres (de part et d'autre de la canalisation)		
					SUP1	SUP2	SUP3
TA SAB-PDC 200	100,5	200	20	Aérien	390	55	45
TA SAB-PDC 200	100,5	200	10	enterré	390	55	45
TA SAB-PDC 200	100,5	200	2089	enterré	390	55	45

• **Ouvrages ne traversant pas la commune, mais dont les zones d'effets atteignent cette dernière**

Néant

• **Installations annexes situées sur la commune**

Nom de l'installation	Distances S.U.P. en mètres (à partir de l'installation)		
	SUP1	SUP2	SUP3
TA - Gare de racleurs - PONT DE CLAIX	390	20	15
TA – Station de compression	390	20	15

• **Installations annexes non situées sur la commune, mais dont les zones d'effets atteignent cette dernière**

Néant

CANALISATION DE TRANSPORT D'ÉTHYLÈNE PROPRIÉTÉ DE TRANSUGIL ETHYLENE, dont le siège social est 16 rue Henri Regnault, 92400 Courbevoie et exploitée par :

TRANSUGIL ETHYLENE
TOTAL Plateforme de Feyzin
Département Pipelines et Viriat
CS76022
69551 FEYZIN Cedex

• **Ouvrages traversant la commune**

Nom de la canalisation	PMS (bar)	DN	Longueur dans la commune (en mètres)	Implantation	Distances S.U.P. en mètres (de part et d'autre de la canalisation)		
					SUP1	SUP2	SUP3
TUE SPC-JAR 150	99	150	1848	enterré	270	55	45

- Ouvrages ne traversant pas la commune, mais dont les zones d'effets atteignent cette dernière

Néant

- Installations annexes situées sur la commune

Nom de l'installation	Distances S.U.P. en mètres (à partir de l'installation)		
	SUP1	SUP2	SUP3
TUE - TERMINAL 37 - PONT DE CLAIX	270	20	15

- Installations annexes non situées sur la commune, mais dont les zones d'effets atteignent cette dernière

Néant

ARTICLE 4 – INFORMATION DU TRANSPORTEUR

Conformément à l'article R.555-46 du code de l'environnement, le maire informe le transporteur de tout permis de construire ou certificat d'urbanisme (d'information ou opérationnel) délivré dans l'une des zones définies à l'article 2.

ARTICLE 5 – ANNEXION AU DOCUMENT D'URBANISME

Les servitudes instituées par le présent arrêté sont annexées au document d'urbanisme en vigueur de la commune, conformément aux articles L.151-43, L.153-60, L.161-1 et L163-10 du code de l'urbanisme.

ARTICLE 6 – NOTIFICATION ET PUBLICITÉ

En application du R.555-53 du code de l'environnement, le présent arrêté sera

- publié au recueil des actes administratifs de la préfecture de l'Isère
- publié sur le site internet de la préfecture de l'Isère

En outre, une copie de l'arrêté sera adressée à l'établissement public de coopération intercommunal concerné et/ou au maire de la commune du Pont-de-Claix, à la directrice départementale des Territoires de l'Isère, la Directrice Régionale de l'Environnement, de l'Aménagement et du Logement Auvergne-Rhône-Alpes et aux transporteurs concernés.

ARTICLE 7 – DÉLAIS ET VOIES DE RECOURS

Cet arrêté pourra faire l'objet d'un recours contentieux auprès du tribunal administratif de Grenoble (2, place de Verdun – BP 1135 – 38002 Grenoble cedex 1) dans un délai de deux mois à compter de l'accomplissement de l'ensemble des mesures de publicité prévues à l'article R 555-53.

ARTICLE 8 – EXÉCUTION

Le secrétaire général de la préfecture de l'Isère, le président de l'établissement public de coopération intercommunale compétent ou le maire de la commune du Pont-de-Claix, la directrice départementale des territoires, la directrice régionale de l'environnement, de l'aménagement et du logement Auvergne-Rhône-Alpes sont chargés chacun en ce qui le concerne de l'exécution du présent arrêté.

Fait à Grenoble, le **15 MARS 2017**

Pour le Préfet, par délégation
Le préfet
la Secrétaire Générale

Violaine DEMADET



PRÉFET DE L'ISÈRE

Préfecture de l'Isère
Direction des Relations avec les Collectivités
Droits des sols et animation juridique

UD DREAL 38
Pôle Risques Technologiques

Affaire suivie par : Alexis Miller
Tél : 04 76 69 34 02
Fax : 04 38 49 91 95
courriel : alexis.miller@developpement-durable.gouv.fr

ARRÊTÉ PRÉFECTORAL N° 38-2017-03-15-016

**instituant des servitudes d'utilité publique prenant en compte la maîtrise des
risques autour des canalisations de transport de gaz naturel ou assimilé,
d'hydrocarbures et de produits chimiques sur la commune de
Le Versoud**

LE PRÉFET DE L'ISERE
Chevalier de la Légion d'Honneur
Chevalier de l'Ordre National du Mérite

VU le code de l'environnement, et notamment ses articles L.555-16, R.555-30 et R.555-31 ;

VU le code de l'urbanisme notamment ses articles L.121-1, L.121-2, L.122-1, L.123-1 et R.431-16

VU le code de la construction et de l'habitation, notamment ses articles R.122-22 et R.123-46 ;

VU l'arrêté du 5 mars 2014 définissant les modalités d'application du chapitre V du titre V du livre V du code de l'environnement et portant règlement de la sécurité des canalisations de transport de gaz naturel ou assimilé, d'hydrocarbures et de produits chimiques ;

VU le rapport de la direction régionale de l'environnement, de l'aménagement et du logement de la région Auvergne-Rhône-Alpes, en date du 23 novembre 2016 ;

VU l'avis émis par le conseil départemental de l'environnement et des risques sanitaires et technologiques de l'Isère le 15 décembre 2016 ;

CONSIDERANT que selon l'article L555-16 du code de l'environnement, les périmètres à l'intérieur desquels les dispositions en matière de maîtrise de l'urbanisation s'appliquent sont déterminés par les risques susceptibles d'être créés par une canalisation de transport en service, notamment les risques d'incendie, d'explosion ou d'émanation de produits toxiques, menaçant gravement la santé ou la sécurité des personnes ;

CONSIDERANT que les canalisations de transport de gaz naturel ou assimilé, d'hydrocarbures et de produits chimiques, en service à la date de l'entrée en vigueur des articles R555-1 et suivants du code de l'environnement, doivent faire l'objet d'institution de servitudes d'utilité publique relatives à la maîtrise de l'urbanisation en raison des dangers et des inconvénients qu'elles présentent ;

Sur proposition du secrétaire général de la préfecture de l'Isère ;

ARRÊTE

ARTICLE 1^{ER} – INSTAURATION DES SERVITUDES

Des servitudes d'utilité publique (SUP) sont instituées dans les zones d'effets générées par les phénomènes dangereux susceptibles de se produire sur les canalisations de transport décrites ci-après, conformément aux distances figurant dans les tableaux ci-dessous et reproduites sur la carte annexée au présent arrêté.

ARTICLE 2 – NATURE DES SERVITUDES

Conformément à l'article R.555-30 b) du code de l'environnement, les servitudes sont les suivantes, en fonction des zones d'effets :

Servitude SUP1, correspondant à la zone des premiers effets létaux (PEL) en cas de phénomène dangereux de référence majorant au sens de l'article R.555-39 du code de l'environnement :

La délivrance d'un permis de construire relatif à un établissement recevant du public susceptible de recevoir plus de 100 personnes ou à un immeuble de grande hauteur est subordonnée à la fourniture d'une analyse de compatibilité ayant reçu l'avis favorable du transporteur ou, en cas d'avis défavorable du transporteur, l'avis favorable du Préfet rendu au vu de l'expertise mentionnée au III de l'article R 555-31 du code de l'environnement.

L'analyse de compatibilité est établie conformément aux dispositions de l'arrêté ministériel du 5 mars 2014 susvisé.

Servitude SUP2, correspondant à la zone des premiers effets létaux (PEL) en cas de phénomène dangereux de référence réduit au sens de l'article R.555-39 du code de l'environnement :

L'ouverture d'un établissement recevant du public susceptible de recevoir plus de 300 personnes ou d'un immeuble de grande hauteur est interdite.

Servitude SUP3, correspondant à la zone d'effets létaux significatifs (ELS) en cas de phénomène dangereux de référence réduit au sens de l'article R.555-39 du code de l'environnement :

L'ouverture d'un établissement recevant du public susceptible de recevoir plus de 100 personnes ou d'un immeuble de grande hauteur est interdite.

ARTICLE 3 – ZONES DE SERVITUDES

Seules les distances SUP1 sont reproduites dans la carte annexée au présent arrêté.

Les restrictions supplémentaires fixées par l'article 2 pour les projets d'urbanisme dont l'emprise atteint les SUP2 ou SUP3 sont mises en œuvre dans le cadre de l'instruction de l'analyse de compatibilité obligatoire pour tout projet dont l'emprise atteint la SUP1.

NOTA : Dans les tableaux ci-dessous :

- PMS : Pression Maximale de Service de la canalisation
- DN : Diamètre Nominal de la canalisation.
- Distances S.U.P : Distances en mètres de part et d'autre de la canalisation définissant les limites des zones concernées par les servitudes d'utilité publique.

En cas d'écart entre les valeurs des distances SUP figurant dans les tableaux ci-dessous et la représentation cartographique des SUP telle qu'annexée au présent arrêté, les valeurs des tableaux font foi, appliquées au tracé réel des canalisations concernées.

Nom de la commune : Le Versoud

Code INSEE : 38538

CANALISATIONS DE TRANSPORT DE GAZ NATUREL EXPLOITÉE PAR LE TRANSPORTEUR :

GRTgaz
Immeuble Bora, 6 rue Raoul Nordling
92277 BOIS COLLOMBES Cedex

- **Ouvrages traversant la commune**

Nom de la canalisation	PMS (bar)	DN	Longueur dans la commune (en mètres)	Implantation	Distances S.U.P. en mètres (de part et d'autre de la canalisation)		
					SUP1	SUP2	SUP3
Alimentation DOMENE DP	67.7	150	200	enterré	45	5	5
Alimentation DOMENE DP	67.7	150	1	enterré	45	5	5
Alimentation LE VERSOUD DP	67.7	80	4	enterré	15	5	5
PONTCHARRA- DOMENE	67.7	150	2456	enterré	45	5	5

- **Ouvrages ne traversant pas la commune, mais dont les zones d'effets atteignent cette dernière**

Néant

- **Installations annexes situées sur la commune**

Nom de l'installation	Distances S.U.P. en mètres (à partir de l'installation)		
	SUP1	SUP2	SUP3
LE VERSOUD DP	35	6	6
LE VERSOUD SECT	35	6	6

NOTA : Si la SUP1 du tracé adjacent est plus large que celle de l'installation annexe, c'est elle qui doit être prise en compte au droit de l'installation annexe.

- **Installations annexes non situées sur la commune, mais dont les zones d'effets atteignent cette dernière**

Néant

ARTICLE 4 – INFORMATION DU TRANSPORTEUR

Conformément à l'article R.555-46 du code de l'environnement, le maire informe le transporteur de tout permis de construire ou certificat d'urbanisme (d'information ou opérationnel) délivré dans l'une des zones définies à l'article 2.

ARTICLE 5 – ANNEXION AU DOCUMENT D'URBANISME

Les servitudes instituées par le présent arrêté sont annexées au document d'urbanisme en vigueur de la commune, conformément aux articles L.151-43, L.153-60, L.161-1 et L163-10 du code de l'urbanisme.

ARTICLE 6 – NOTIFICATION ET PUBLICITÉ

En application du R.555-53 du code de l'environnement, le présent arrêté sera

- publié au recueil des actes administratifs de la préfecture de l'Isère
- publié sur le site internet de la préfecture de l'Isère

En outre, une copie de l'arrêté sera adressée à l'établissement public de coopération intercommunal concerné et/ou au maire de la commune du Versoud, à la directrice départementale des Territoires de l'Isère, la Directrice Régionale de l'Environnement, de l'Aménagement et du Logement Auvergne-Rhône-Alpes et au transporteur concerné.

ARTICLE 7 – DÉLAIS ET VOIES DE RECOURS

Cet arrêté pourra faire l'objet d'un recours contentieux auprès du tribunal administratif de Grenoble (2, place de Verdun – BP 1135 – 38002 Grenoble cedex 1) dans un délai de deux mois à compter de l'accomplissement de l'ensemble des mesures de publicité prévues à l'article R 555-53.

ARTICLE 8 – EXÉCUTION

Le secrétaire général de la préfecture de l'Isère, le président de l'établissement public de coopération intercommunale compétent ou le maire de la commune du Versoud, la directrice départementale des territoires, la directrice régionale de l'environnement, de l'aménagement et du logement Auvergne-Rhône-Alpes sont chargés chacun en ce qui le concerne de l'exécution du présent arrêté.

Fait à Grenoble, le **15 MARS 2017**

Le préfet

*Pour le Préfet, par délégation
la Secrétaire Générale*


Violaine DEMARET



Liberté • Égalité • Fraternité
RÉPUBLIQUE FRANÇAISE

PRÉFET DE L'ISÈRE

Préfecture de l'Isère
Direction des Relations avec les Collectivités
Droits des sols et animation juridique

UD DREAL 38
Pôle Risques Technologiques

Affaire suivie par : Alexis Miller
Tél. : 04 76 69 34 02
Fax : 04 38 49 91 95
courriel : alexis.miller@developpement-durable.gouv.fr

ARRÊTÉ PRÉFECTORAL N° 38-2017-03-15-016

instituant des servitudes d'utilité publique prenant en compte la maîtrise des risques autour des canalisations de transport de gaz naturel ou assimilé, d'hydrocarbures et de produits chimiques sur la commune de Lentiol

LE PRÉFET DE L'ISERE
Chevalier de la Légion d'Honneur
Chevalier de l'Ordre National du Mérite

VU le code de l'environnement, et notamment ses articles L.555-16, R.555-30 et R.555-31 ;

VU le code de l'urbanisme notamment ses articles L.121-1, L.121-2, L.122-1, L.123-1 et R.431-16

VU le code de la construction et de l'habitation, notamment ses articles R.122-22 et R.123-46 ;

VU l'arrêté du 5 mars 2014 définissant les modalités d'application du chapitre V du titre V du livre V du code de l'environnement et portant règlement de la sécurité des canalisations de transport de gaz naturel ou assimilé, d'hydrocarbures et de produits chimiques ;

VU le rapport de la direction régionale de l'environnement, de l'aménagement et du logement de la région Auvergne-Rhône-Alpes, en date du 23 novembre 2016 ;

VU l'avis émis par le conseil départemental de l'environnement et des risques sanitaires et technologiques de l'Isère le 15 décembre 2016 ;

CONSIDERANT que selon l'article L555-16 du code de l'environnement, les périmètres à l'intérieur desquels les dispositions en matière de maîtrise de l'urbanisation s'appliquent sont déterminés par les risques susceptibles d'être créés par une canalisation de transport en service, notamment les risques d'incendie, d'explosion ou d'émanation de produits toxiques, menaçant gravement la santé ou la sécurité des personnes ;

CONSIDERANT que les canalisations de transport de gaz naturel ou assimilé, d'hydrocarbures et de produits chimiques, en service à la date de l'entrée en vigueur des articles R555-1 et suivants du code de l'environnement, doivent faire l'objet d'institution de servitudes d'utilité publique relatives à la maîtrise de l'urbanisation en raison des dangers et des inconvénients qu'elles présentent ;

Sur proposition du secrétaire général de la préfecture de l'Isère ;

ARRÊTE

ARTICLE 1^{ER} – INSTAURATION DES SERVITUDES

Des servitudes d'utilité publique (SUP) sont instituées dans les zones d'effets générées par les phénomènes dangereux susceptibles de se produire sur les canalisations de transport décrites ci-après, conformément aux distances figurant dans les tableaux ci-dessous et reproduites sur la carte annexée au présent arrêté.

ARTICLE 2 – NATURE DES SERVITUDES

Conformément à l'article R.555-30 b) du code de l'environnement, les servitudes sont les suivantes, en fonction des zones d'effets :

Servitude SUP1, correspondant à la zone des premiers effets létaux (PEL) en cas de phénomène dangereux de référence majorant au sens de l'article R.555-39 du code de l'environnement :

La délivrance d'un permis de construire relatif à un établissement recevant du public susceptible de recevoir plus de 100 personnes ou à un immeuble de grande hauteur est subordonnée à la fourniture d'une analyse de compatibilité ayant reçu l'avis favorable du transporteur ou, en cas d'avis défavorable du transporteur, l'avis favorable du Préfet rendu au vu de l'expertise mentionnée au III de l'article R 555-31 du code de l'environnement.

L'analyse de compatibilité est établie conformément aux dispositions de l'arrêté ministériel du 5 mars 2014 susvisé.

Servitude SUP2, correspondant à la zone des premiers effets létaux (PEL) en cas de phénomène dangereux de référence réduit au sens de l'article R.555-39 du code de l'environnement :

L'ouverture d'un établissement recevant du public susceptible de recevoir plus de 300 personnes ou d'un immeuble de grande hauteur est interdite.

Servitude SUP3, correspondant à la zone d'effets létaux significatifs (ELS) en cas de phénomène dangereux de référence réduit au sens de l'article R.555-39 du code de l'environnement :

L'ouverture d'un établissement recevant du public susceptible de recevoir plus de 100 personnes ou d'un immeuble de grande hauteur est interdite.

ARTICLE 3 – ZONES DE SERVITUDES

Seules les distances SUP1 sont reproduites dans la carte annexée au présent arrêté.

Les restrictions supplémentaires fixées par l'article 2 pour les projets d'urbanisme dont l'emprise atteint les SUP2 ou SUP3 sont mises en œuvre dans le cadre de l'instruction de l'analyse de compatibilité obligatoire pour tout projet dont l'emprise atteint la SUP1.

NOTA : Dans les tableaux ci-dessous :

- PMS : Pression Maximale de Service de la canalisation
- DN : Diamètre Nominal de la canalisation.
- Distances S.U.P : Distances en mètres de part et d'autre de la canalisation définissant les limites des zones concernées par les servitudes d'utilité publique.

En cas d'écart entre les valeurs des distances SUP figurant dans les tableaux ci-dessous et la représentation cartographique des SUP telle qu'annexée au présent arrêté, les valeurs des tableaux font foi, appliquées au tracé réel des canalisations concernées.

Nom de la commune : Lentiol

Code INSEE : 38209

CANALISATIONS DE TRANSPORT DE GAZ NATUREL EXPLOITÉE PAR LE TRANSPORTEUR :

GRTgaz
Immeuble Bora, 6 rue Raoul Nordling
92277 BOIS COLLOMBES Cedex

- **Ouvrages traversant la commune**

Nom de la canalisation	PMS (bar)	DN	Longueur dans la commune (en mètres)	Implantation	Distances S.U.P. en mètres (de part et d'autre de la canalisation)		
					SUP1	SUP2	SUP3
SAVOIE	67.7	400	4055	enterré	145	5	5
SAVOIE	67.7	500	4061	enterré	195	5	5

- **Ouvrages ne traversant pas la commune, mais dont les zones d'effets atteignent cette dernière**

Néant

- **Installations annexes situées sur la commune**

Néant

- **Installations annexes non situées sur la commune, mais dont les zones d'effets atteignent cette dernière**

Néant

ARTICLE 4 – INFORMATION DU TRANSPORTEUR

Conformément à l'article R.555-46 du code de l'environnement, le maire informe le transporteur de tout permis de construire ou certificat d'urbanisme (d'information ou opérationnel) délivré dans l'une des zones définies à l'article 2.

ARTICLE 5 – ANNEXION AU DOCUMENT D'URBANISME

Les servitudes instituées par le présent arrêté sont annexées au document d'urbanisme en vigueur de la commune, conformément aux articles L.151-43, L.153-60, L.161-1 et L163-10 du code de l'urbanisme.

ARTICLE 6 – NOTIFICATION ET PUBLICITÉ

En application du R.555-53 du code de l'environnement, le présent arrêté sera

- publié au recueil des actes administratifs de la préfecture de l'Isère
- publié sur le site internet de la préfecture de l'Isère

En outre, une copie de l'arrêté sera adressée à l'établissement public de coopération intercommunal concerné et/ou au maire de la commune de Lentiol, à la directrice départementale des Territoires de l'Isère, la Directrice Régionale de l'Environnement, de l'Aménagement et du Logement Auvergne-Rhône-Alpes et au transporteur concerné.

ARTICLE 7 – DÉLAIS ET VOIES DE RECOURS

Cet arrêté pourra faire l'objet d'un recours contentieux auprès du tribunal administratif de Grenoble (2, place de Verdun – BP 1135 – 38002 Grenoble cedex 1) dans un délai de deux mois à compter de l'accomplissement de l'ensemble des mesures de publicité prévues à l'article R 555-53.

ARTICLE 8 – EXÉCUTION

Le secrétaire général de la préfecture de l'Isère, le président de l'établissement public de coopération intercommunale compétent ou le maire de la commune de Lentiol, la directrice départementale des territoires, la directrice régionale de l'environnement, de l'aménagement et du logement Auvergne-Rhône-Alpes sont chargés chacun en ce qui le concerne de l'exécution du présent arrêté.

Fait à Grenoble, le **15 MARS 2017**

Le préfet

*Pour le Préfet, par délégation
la Secrétaire Générale*


Violaine DEMARET



Liberté • Égalité • Fraternité
RÉPUBLIQUE FRANÇAISE

PRÉFET DE L'ISÈRE

Préfecture de l'Isère
Direction des Relations avec les Collectivités
Droits des sols et animation juridique

UD DREAL 38
Pôle Risques Technologiques

Affaire suivie par : Alexis Miller
Tél. : 04 76 69 34 02
Fax : 04 38 49 91 95
courriel : alexis.miller@developpement-durable.gouv.fr

ARRÊTÉ PRÉFECTORAL N° 38-2017-03-15-016

instituant des servitudes d'utilité publique prenant en compte la maîtrise des risques autour des canalisations de transport de gaz naturel ou assimilé, d'hydrocarbures et de produits chimiques sur la commune de Les Avenières Veyrins-Thuellin

LE PRÉFET DE L'ISERE

Chevalier de la Légion d'Honneur
Chevalier de l'Ordre National du Mérite

VU le code de l'environnement, et notamment ses articles L.555-16, R.555-30 et R.555-31 ;

VU le code de l'urbanisme notamment ses articles L.121-1, L.121-2, L.122-1, L.123-1 et R.431-16

VU le code de la construction et de l'habitation, notamment ses articles R.122-22 et R.123-46 ;

VU l'arrêté du 5 mars 2014 définissant les modalités d'application du chapitre V du titre V du livre V du code de l'environnement et portant règlement de la sécurité des canalisations de transport de gaz naturel ou assimilé, d'hydrocarbures et de produits chimiques ;

VU le rapport de la direction régionale de l'environnement, de l'aménagement et du logement de la région Auvergne-Rhône-Alpes, en date du 23 novembre 2016 ;

VU l'avis émis par le conseil départemental de l'environnement et des risques sanitaires et technologiques de l'Isère le 15 décembre 2016 ;

CONSIDERANT que selon l'article L555-16 du code de l'environnement, les périmètres à l'intérieur desquels les dispositions en matière de maîtrise de l'urbanisation s'appliquent sont déterminés par les risques susceptibles d'être créés par une canalisation de transport en service, notamment les risques d'incendie, d'explosion ou d'émanation de produits toxiques, menaçant gravement la santé ou la sécurité des personnes ;

CONSIDERANT que les canalisations de transport de gaz naturel ou assimilé, d'hydrocarbures et de produits chimiques, en service à la date de l'entrée en vigueur des articles R555-1 et suivants du code de l'environnement, doivent faire l'objet d'institution de servitudes d'utilité publique relatives à la maîtrise de l'urbanisation en raison des dangers et des inconvénients qu'elles présentent ;

Sur proposition du secrétaire général de la préfecture de l'Isère ;

ARRÊTE

ARTICLE 1^{ER} – INSTAURATION DES SERVITUDES

Des servitudes d'utilité publique (SUP) sont instituées dans les zones d'effets générées par les phénomènes dangereux susceptibles de se produire sur les canalisations de transport décrites ci-après, conformément aux distances figurant dans les tableaux ci-dessous et reproduites sur la carte annexée au présent arrêté.

ARTICLE 2 – NATURE DES SERVITUDES

Conformément à l'article R.555-30 b) du code de l'environnement, les servitudes sont les suivantes, en fonction des zones d'effets :

Servitude SUP1, correspondant à la zone des premiers effets létaux (PEL) en cas de phénomène dangereux de référence majorant au sens de l'article R.555-39 du code de l'environnement :

La délivrance d'un permis de construire relatif à un établissement recevant du public susceptible de recevoir plus de 100 personnes ou à un immeuble de grande hauteur est subordonnée à la fourniture d'une analyse de compatibilité ayant reçu l'avis favorable du transporteur ou, en cas d'avis défavorable du transporteur, l'avis favorable du Préfet rendu au vu de l'expertise mentionnée au III de l'article R 555-31 du code de l'environnement.

L'analyse de compatibilité est établie conformément aux dispositions de l'arrêté ministériel du 5 mars 2014 susvisé.

Servitude SUP2, correspondant à la zone des premiers effets létaux (PEL) en cas de phénomène dangereux de référence réduit au sens de l'article R.555-39 du code de l'environnement :

L'ouverture d'un établissement recevant du public susceptible de recevoir plus de 300 personnes ou d'un immeuble de grande hauteur est interdite.

Servitude SUP3, correspondant à la zone d'effets létaux significatifs (ELS) en cas de phénomène dangereux de référence réduit au sens de l'article R.555-39 du code de l'environnement :

L'ouverture d'un établissement recevant du public susceptible de recevoir plus de 100 personnes ou d'un immeuble de grande hauteur est interdite.

ARTICLE 3 – ZONES DE SERVITUDES

Seules les distances SUP1 sont reproduites dans la carte annexée au présent arrêté.

Les restrictions supplémentaires fixées par l'article 2 pour les projets d'urbanisme dont l'emprise atteint les SUP2 ou SUP3 sont mises en œuvre dans le cadre de l'instruction de l'analyse de compatibilité obligatoire pour tout projet dont l'emprise atteint la SUP1.

NOTA : Dans les tableaux ci-dessous :

- PMS : Pression Maximale de Service de la canalisation
- DN : Diamètre Nominal de la canalisation.
- Distances S.U.P : Distances en mètres de part et d'autre de la canalisation définissant les limites des zones concernées par les servitudes d'utilité publique.

En cas d'écart entre les valeurs des distances SUP figurant dans les tableaux ci-dessous et la représentation cartographique des SUP telle qu'annexée au présent arrêté, les valeurs des tableaux font foi, appliquées au tracé réel des canalisations concernées.

Nom de la commune : Les Avenières Veyrins-Thuellin

Code INSEE : 38022

CANALISATIONS DE TRANSPORT DE GAZ NATUREL EXPLOITÉE PAR LE TRANSPORTEUR :

GRTgaz
Immeuble Bora, 6 rue Raoul Nordling
92277 BOIS COLLOMBES Cedex

- **Ouvrages traversant la commune**

Nom de la canalisation	PMS (bar)	DN	Longueur dans la commune (en mètres)	Implantation	Distances S.U.P. en mètres (de part et d'autre de la canalisation)		
					SUP1	SUP2	SUP3
Alimentation LES AVENIERES DP	67.7	80	566	enterré	15	5	5
Alimentation LES AVENIERES DP	67.7	80	6	enterré	15	5	5
Alimentation LES AVENIERES DP	67.7	100	<1	enterré	25	5	5
BOURGOIN- BELLEY- PONT DE BEAUVOISIN	67.7	100	873	enterré	25	5	5
BOURGOIN- BELLEY- PONT DE BEAUVOISIN	67.7	100	602	enterré	25	5	5
BOURGOIN- BELLEY- PONT DE BEAUVOISIN	67.7	100	614	enterré	25	5	5
BOURGOIN- BELLEY- PONT DE BEAUVOISIN	67.7	100	1101	enterré	25	5	5

- **Ouvrages ne traversant pas la commune, mais dont les zones d'effets atteignent cette dernière**

Néant

- **Installations annexes situées sur la commune**

Nom de l'installation	Distances S.U.P. en mètres (à partir de l'installation)		
	SUP1	SUP2	SUP3
LES AVENIERES DP	35	6	6
LES AVENIERES SECT COUP	35	6	6

NOTA : Si la SUP1 du tracé adjacent est plus large que celle de l'installation annexe, c'est elle qui doit être prise en compte au droit de l'installation annexe.

- **Installations annexes non situées sur la commune, mais dont les zones d'effets atteignent cette dernière**

Néant

ARTICLE 4 – INFORMATION DU TRANSPORTEUR

Conformément à l'article R.555-46 du code de l'environnement, le maire informe le transporteur de tout permis de construire ou certificat d'urbanisme (d'information ou opérationnel) délivré dans l'une des zones définies à l'article 2.

ARTICLE 5 – ANNEXION AU DOCUMENT D'URBANISME

Les servitudes instituées par le présent arrêté sont annexées au document d'urbanisme en vigueur de la commune, conformément aux articles L.151-43, L.153-60, L.161-1 et L163-10 du code de l'urbanisme.

ARTICLE 6 – NOTIFICATION ET PUBLICITÉ

En application du R.555-53 du code de l'environnement, le présent arrêté sera

- publié au recueil des actes administratifs de la préfecture de l'Isère
- publié sur le site internet de la préfecture de l'Isère

En outre, une copie de l'arrêté sera adressée à l'établissement public de coopération intercommunal concerné et/ou au maire de la commune des Avenières Veyrins-Thuellin, à la directrice départementale des Territoires de l'Isère, la Directrice Régionale de l'Environnement, de l'Aménagement et du Logement Auvergne-Rhône-Alpes et au transporteur concerné.

ARTICLE 7 – DÉLAIS ET VOIES DE RECOURS

Cet arrêté pourra faire l'objet d'un recours contentieux auprès du tribunal administratif de Grenoble (2, place de Verdun – BP 1135 – 38002 Grenoble cedex 1) dans un délai de deux mois à compter de l'accomplissement de l'ensemble des mesures de publicité prévues à l'article R 555-53.

ARTICLE 8 – EXÉCUTION

Le secrétaire général de la préfecture de l'Isère, le président de l'établissement public de coopération intercommunale compétent ou le maire de la commune des Avenières Veyrins-Thuellin, la directrice départementale des territoires, la directrice régionale de l'environnement, de l'aménagement et du logement Auvergne-Rhône-Alpes sont chargés chacun en ce qui le concerne de l'exécution du présent arrêté.

Fait à Grenoble, le **15 MARS 2017**

Le préfet

*Pour le Préfet, par délégation
la Secrétaire Générale*


Violaine DEMARET



Liberté • Égalité • Fraternité
RÉPUBLIQUE FRANÇAISE

PRÉFET DE L'ISÈRE

Préfecture de l'Isère
Direction des Relations avec les Collectivités
Droits des sols et animation juridique

UD DREAL 38
Pôle Risques Technologiques

Affaire suivie par : Alexis Miller
Tél. : 04 76 69 34 02
Fax : 04 38 49 91 95
courriel : alexis.miller@developpement-durable.gouv.fr

ARRÊTÉ PRÉFECTORAL N° 38-2017-03-15-016

instituant des servitudes d'utilité publique prenant en compte la maîtrise des risques autour des canalisations de transport de gaz naturel ou assimilé, d'hydrocarbures et de produits chimiques sur la commune de Les Côtes-d'Arey

LE PRÉFET DE L'ISERE
Chevalier de la Légion d'Honneur
Chevalier de l'Ordre National du Mérite

VU le code de l'environnement, et notamment ses articles L.555-16, R.555-30 et R.555-31 ;

VU le code de l'urbanisme notamment ses articles L.121-1, L.121-2, L.122-1, L.123-1 et R.431-16

VU le code de la construction et de l'habitation, notamment ses articles R.122-22 et R.123-46 ;

VU l'arrêté du 5 mars 2014 définissant les modalités d'application du chapitre V du titre V du livre V du code de l'environnement et portant règlement de la sécurité des canalisations de transport de gaz naturel ou assimilé, d'hydrocarbures et de produits chimiques ;

VU le rapport de la direction régionale de l'environnement, de l'aménagement et du logement de la région Auvergne-Rhône-Alpes, en date du 23 novembre 2016 ;

VU l'avis émis par le conseil départemental de l'environnement et des risques sanitaires et technologiques de l'Isère le 15 décembre 2016 ;

CONSIDERANT que selon l'article L555-16 du code de l'environnement, les périmètres à l'intérieur desquels les dispositions en matière de maîtrise de l'urbanisation s'appliquent sont déterminés par les risques susceptibles d'être créés par une canalisation de transport en service, notamment les risques d'incendie, d'explosion ou d'émanation de produits toxiques, menaçant gravement la santé ou la sécurité des personnes ;

CONSIDERANT que les canalisations de transport de gaz naturel ou assimilé, d'hydrocarbures et de produits chimiques, en service à la date de l'entrée en vigueur des articles R555-1 et suivants du code de l'environnement, doivent faire l'objet d'institution de servitudes d'utilité publique relatives à la maîtrise de l'urbanisation en raison des dangers et des inconvénients qu'elles présentent ;

Sur proposition du secrétaire général de la préfecture de l'Isère ;

ARRÊTE

ARTICLE 1^{ER} – INSTAURATION DES SERVITUDES

Des servitudes d'utilité publique (SUP) sont instituées dans les zones d'effets générées par les phénomènes dangereux susceptibles de se produire sur les canalisations de transport décrites ci-après, conformément aux distances figurant dans les tableaux ci-dessous et reproduites sur la carte annexée au présent arrêté.

ARTICLE 2 – NATURE DES SERVITUDES

Conformément à l'article R.555-30 b) du code de l'environnement, les servitudes sont les suivantes, en fonction des zones d'effets :

Servitude SUP1, correspondant à la zone des premiers effets létaux (PEL) en cas de phénomène dangereux de référence majorant au sens de l'article R.555-39 du code de l'environnement :

La délivrance d'un permis de construire relatif à un établissement recevant du public susceptible de recevoir plus de 100 personnes ou à un immeuble de grande hauteur est subordonnée à la fourniture d'une analyse de compatibilité ayant reçu l'avis favorable du transporteur ou, en cas d'avis défavorable du transporteur, l'avis favorable du Préfet rendu au vu de l'expertise mentionnée au III de l'article R 555-31 du code de l'environnement.

L'analyse de compatibilité est établie conformément aux dispositions de l'arrêté ministériel du 5 mars 2014 susvisé.

Servitude SUP2, correspondant à la zone des premiers effets létaux (PEL) en cas de phénomène dangereux de référence réduit au sens de l'article R.555-39 du code de l'environnement :

L'ouverture d'un établissement recevant du public susceptible de recevoir plus de 300 personnes ou d'un immeuble de grande hauteur est interdite.

Servitude SUP3, correspondant à la zone d'effets létaux significatifs (ELS) en cas de phénomène dangereux de référence réduit au sens de l'article R.555-39 du code de l'environnement :

L'ouverture d'un établissement recevant du public susceptible de recevoir plus de 100 personnes ou d'un immeuble de grande hauteur est interdite.

ARTICLE 3 – ZONES DE SERVITUDES

Seules les distances SUP1 sont reproduites dans la carte annexée au présent arrêté.

Les restrictions supplémentaires fixées par l'article 2 pour les projets d'urbanisme dont l'emprise atteint les SUP2 ou SUP3 sont mises en œuvre dans le cadre de l'instruction de l'analyse de compatibilité obligatoire pour tout projet dont l'emprise atteint la SUP1.

NOTA : Dans les tableaux ci-dessous :

- PMS : Pression Maximale de Service de la canalisation
- DN : Diamètre Nominal de la canalisation.
- Distances S.U.P : Distances en mètres de part et d'autre de la canalisation définissant les limites des zones concernées par les servitudes d'utilité publique.

En cas d'écart entre les valeurs des distances SUP figurant dans les tableaux ci-dessous et la représentation cartographique des SUP telle qu'annexée au présent arrêté, les valeurs des tableaux font foi, appliquées au tracé réel des canalisations concernées.

Nom de la commune : Les Côtes-d'Arey

Code INSEE : 38131

CANALISATIONS DE TRANSPORT DE GAZ NATUREL EXPLOITÉE PAR LE TRANSPORTEUR :

GRTgaz
Immeuble Bora, 6 rue Raoul Nordling
92277 BOIS COLLOMBES Cedex

Ouvrages traversant la commune

Nom de la canalisation	PMS (bar)	DN	Longueur dans la commune (en mètres)	Implantation	Distances S.U.P. en mètres (de part et d'autre de la canalisation)		
					SUP1	SUP2	SUP3
MIONS- ST SORLIN- LE PEAGE	67.7	100	895	enterré	25	5	5
MIONS- ST SORLIN- LE PEAGE	67.7	200	4715	enterré	55	5	5
ST SORLIN- ST CHAMOND- FIRMINY	67.7	450	989	enterré	165	5	5

Ouvrages ne traversant pas la commune, mais dont les zones d'effets atteignent cette dernière

Néant

Installations annexes situées sur la commune

Néant

Installations annexes non situées sur la commune, mais dont les zones d'effets atteignent cette dernière

Néant

ARTICLE 4 – INFORMATION DU TRANSPORTEUR

Conformément à l'article R.555-46 du code de l'environnement, le maire informe le transporteur de tout permis de construire ou certificat d'urbanisme (d'information ou opérationnel) délivré dans l'une des zones définies à l'article 2.

ARTICLE 5 – ANNEXION AU DOCUMENT D'URBANISME

Les servitudes instituées par le présent arrêté sont annexées au document d'urbanisme en vigueur de la commune, conformément aux articles L.151-43, L.153-60, L.161-1 et L163-10 du code de l'urbanisme.

ARTICLE 6 – NOTIFICATION ET PUBLICITÉ

En application du R.555-53 du code de l'environnement, le présent arrêté sera

- publié au recueil des actes administratifs de la préfecture de l'Isère
- publié sur le site internet de la préfecture de l'Isère

En outre, une copie de l'arrêté sera adressée à l'établissement public de coopération intercommunal concerné et/ou au maire de la commune des Côtes-d'Are, à la directrice départementale des Territoires de l'Isère, la Directrice Régionale de l'Environnement, de l'Aménagement et du Logement Auvergne-Rhône-Alpes et au transporteur concerné.

ARTICLE 7 – DÉLAIS ET VOIES DE RECOURS

Cet arrêté pourra faire l'objet d'un recours contentieux auprès du tribunal administratif de Grenoble (2, place de Verdun – BP 1135 – 38002 Grenoble cedex 1) dans un délai de deux mois à compter de l'accomplissement de l'ensemble des mesures de publicité prévues à l'article R 555-53.

ARTICLE 8 – EXÉCUTION

Le secrétaire général de la préfecture de l'Isère, le président de l'établissement public de coopération intercommunale compétent ou le maire de la commune des Côtes-d'Are, la directrice départementale des territoires, la directrice régionale de l'environnement, de l'aménagement et du logement Auvergne-Rhône-Alpes sont chargés chacun en ce qui le concerne de l'exécution du présent arrêté.

Fait à Grenoble, le **15 MARS 2017**

Le préfet

*Pour le Préfet, par délégation
la Secrétaire Générale*



Violaine DEMARET



Liberté • Égalité • Fraternité
RÉPUBLIQUE FRANÇAISE

PRÉFET DE L'ISÈRE

Préfecture de l'Isère
Direction des Relations avec les Collectivités
Droits des sols et animation juridique

UD DREAL 38
Pôle Risques Technologiques

Affaire suivie par : Alexis Miller
Tél. : 04 76 69 34 02
Fax : 04 38 49 91 95
courriel : alexis.miller@developpement-durable.gouv.fr

ARRÊTÉ PRÉFECTORAL N° 38 - 2017 - 03 - 15 - 016

instituant des servitudes d'utilité publique prenant en compte la maîtrise des risques autour des canalisations de transport de gaz naturel ou assimilé, d'hydrocarbures et de produits chimiques sur la commune de L'Isle-d'Abeau

LE PRÉFET DE L'ISERE

Chevalier de la Légion d'Honneur
Chevalier de l'Ordre National du Mérite

VU le code de l'environnement, et notamment ses articles L.555-16, R.555-30 et R.555-31 ;

VU le code de l'urbanisme notamment ses articles L.121-1, L.121-2, L.122-1, L.123-1 et R.431-16

VU le code de la construction et de l'habitation, notamment ses articles R.122-22 et R.123-46 ;

VU l'arrêté du 5 mars 2014 définissant les modalités d'application du chapitre V du titre V du livre V du code de l'environnement et portant règlement de la sécurité des canalisations de transport de gaz naturel ou assimilé, d'hydrocarbures et de produits chimiques ;

VU le rapport de la direction régionale de l'environnement, de l'aménagement et du logement de la région Auvergne-Rhône-Alpes, en date du 23 novembre 2016 ;

VU l'avis émis par le conseil départemental de l'environnement et des risques sanitaires et technologiques de l'Isère le 15 décembre 2016 ;

CONSIDERANT que selon l'article L555-16 du code de l'environnement, les périmètres à l'intérieur desquels les dispositions en matière de maîtrise de l'urbanisation s'appliquent sont déterminés par les risques susceptibles d'être créés par une canalisation de transport en service, notamment les risques d'incendie, d'explosion ou d'émanation de produits toxiques, menaçant gravement la santé ou la sécurité des personnes ;

CONSIDERANT que les canalisations de transport de gaz naturel ou assimilé, d'hydrocarbures et de produits chimiques, en service à la date de l'entrée en vigueur des articles R555-1 et suivants du code de l'environnement, doivent faire l'objet d'institution de servitudes d'utilité publique relatives à la maîtrise de l'urbanisation en raison des dangers et des inconvénients qu'elles présentent ;

Sur proposition du secrétaire général de la préfecture de l'Isère ;

ARRÊTE

ARTICLE 1^{ER} – INSTAURATION DES SERVITUDES

Des servitudes d'utilité publique (SUP) sont instituées dans les zones d'effets générées par les phénomènes dangereux susceptibles de se produire sur les canalisations de transport décrites ci-après, conformément aux distances figurant dans les tableaux ci-dessous et reproduites sur la carte annexée au présent arrêté.

ARTICLE 2 – NATURE DES SERVITUDES

Conformément à l'article R.555-30 b) du code de l'environnement, les servitudes sont les suivantes, en fonction des zones d'effets :

Servitude SUP1, correspondant à la zone des premiers effets létaux (PEL) en cas de phénomène dangereux de référence majorant au sens de l'article R.555-39 du code de l'environnement :

La délivrance d'un permis de construire relatif à un établissement recevant du public susceptible de recevoir plus de 100 personnes ou à un immeuble de grande hauteur est subordonnée à la fourniture d'une analyse de compatibilité ayant reçu l'avis favorable du transporteur ou, en cas d'avis défavorable du transporteur, l'avis favorable du Préfet rendu au vu de l'expertise mentionnée au III de l'article R 555-31 du code de l'environnement.

L'analyse de compatibilité est établie conformément aux dispositions de l'arrêté ministériel du 5 mars 2014 susvisé.

Servitude SUP2, correspondant à la zone des premiers effets létaux (PEL) en cas de phénomène dangereux de référence réduit au sens de l'article R.555-39 du code de l'environnement :

L'ouverture d'un établissement recevant du public susceptible de recevoir plus de 300 personnes ou d'un immeuble de grande hauteur est interdite.

Servitude SUP3, correspondant à la zone d'effets létaux significatifs (ELS) en cas de phénomène dangereux de référence réduit au sens de l'article R.555-39 du code de l'environnement :

L'ouverture d'un établissement recevant du public susceptible de recevoir plus de 100 personnes ou d'un immeuble de grande hauteur est interdite.

ARTICLE 3 – ZONES DE SERVITUDES

Seules les distances SUP1 sont reproduites dans la carte annexée au présent arrêté.

Les restrictions supplémentaires fixées par l'article 2 pour les projets d'urbanisme dont l'emprise atteint les SUP2 ou SUP3 sont mises en œuvre dans le cadre de l'instruction de l'analyse de compatibilité obligatoire pour tout projet dont l'emprise atteint la SUP1.

NOTA : Dans les tableaux ci-dessous :

- PMS : Pression Maximale de Service de la canalisation
- DN : Diamètre Nominal de la canalisation.
- Distances S.U.P : Distances en mètres de part et d'autre de la canalisation définissant les limites des zones concernées par les servitudes d'utilité publique.

En cas d'écart entre les valeurs des distances SUP figurant dans les tableaux ci-dessous et la représentation cartographique des SUP telle qu'annexée au présent arrêté, les valeurs des tableaux font foi, appliquées au tracé réel des canalisations concernées.

Nom de la commune : L'Isle-d'Abeau

Code INSEE : 38193

CANALISATIONS DE TRANSPORT DE GAZ NATUREL EXPLOITÉE PAR LE TRANSPORTEUR :

GRTgaz
Immeuble Bora, 6 rue Raoul Nordling
92277 BOIS COLLOMBES Cedex

• Ouvrages traversant la commune

Nom de la canalisation	PMS (bar)	DN	Longueur dans la commune (en mètres)	Implantation	Distances S.U.P. en mètres (de part et d'autre de la canalisation)		
					SUP1	SUP2	SUP3
Alimentation L'ISLE-D'ALBEAU DP	67.7	80	11	enterré	15	5	5
CHAPONNAY- BOURGOIN	67.7	200	1332	enterré	55	5	5
CHAPONNAY- BOURGOIN	67.7	200	2561	enterré	55	5	5

• Ouvrages ne traversant pas la commune, mais dont les zones d'effets atteignent cette dernière

Néant

• Installations annexes situées sur la commune

Nom de l'installation	Distances S.U.P. en mètres (à partir de l'installation)		
	SUP1	SUP2	SUP3
L'ISLE-D'ABEAU DP	35	6	6

NOTA : Si la SUP1 du tracé adjacent est plus large que celle de l'installation annexe, c'est elle qui doit être prise en compte au droit de l'installation annexe.

• Installations annexes non situées sur la commune, mais dont les zones d'effets atteignent cette dernière

Néant

ARTICLE 4 – INFORMATION DU TRANSPORTEUR

Conformément à l'article R.555-46 du code de l'environnement, le maire informe le transporteur de tout permis de construire ou certificat d'urbanisme (d'information ou opérationnel) délivré dans l'une des zones définies à l'article 2.

ARTICLE 5 – ANNEXION AU DOCUMENT D'URBANISME

Les servitudes instituées par le présent arrêté sont annexées au document d'urbanisme en vigueur de la commune, conformément aux articles L.151-43, L.153-60, L.161-1 et L163-10 du code de l'urbanisme.

ARTICLE 6 – NOTIFICATION ET PUBLICITÉ

En application du R.555-53 du code de l'environnement, le présent arrêté sera

- publié au recueil des actes administratifs de la préfecture de l'Isère
- publié sur le site internet de la préfecture de l'Isère

En outre, une copie de l'arrêté sera adressée à l'établissement public de coopération intercommunal concerné et/ou au maire de la commune de L'Isle-d'Abeau, à la directrice départementale des Territoires de l'Isère, la Directrice Régionale de l'Environnement, de l'Aménagement et du Logement Auvergne-Rhône-Alpes et au transporteur concerné.

ARTICLE 7 – DÉLAIS ET VOIES DE RECOURS

Cet arrêté pourra faire l'objet d'un recours contentieux auprès du tribunal administratif de Grenoble (2, place de Verdun – BP 1135 – 38002 Grenoble cedex 1) dans un délai de deux mois à compter de l'accomplissement de l'ensemble des mesures de publicité prévues à l'article R 555-53.

ARTICLE 8 – EXÉCUTION

Le secrétaire général de la préfecture de l'Isère, le président de l'établissement public de coopération intercommunale compétent ou le maire de la commune de L'Isle-d'Abeau, la directrice départementale des territoires, la directrice régionale de l'environnement, de l'aménagement et du logement Auvergne-Rhône-Alpes sont chargés chacun en ce qui le concerne de l'exécution du présent arrêté.

Fait à Grenoble, le **15 MARS 2017**

Le préfet

*Pour le Préfet, par délégation
la Secrétaire Générale*



Violaine DEMARET



Liberté • Égalité • Fraternité
RÉPUBLIQUE FRANÇAISE

PRÉFET DE L'ISÈRE

Préfecture de l'Isère
Direction des Relations avec les Collectivités
Droits des sols et animation juridique

UD DREAL 38
Pôle Risques Technologiques

Affaire suivie par : Alexis Miller
Tél. : 04 76 69 34 02
Fax : 04 38 49 91 95
courriel : alexis.miller@developpement-durable.gouv.fr

ARRÊTÉ PRÉFECTORAL N° 38-2017-03-15-016

**instituant des servitudes d'utilité publique prenant en compte la maîtrise des
risques autour des canalisations de transport de gaz naturel ou assimilé,
d'hydrocarbures et de produits chimiques sur la commune de
Luzinay**

LE PRÉFET DE L'ISÈRE

Chevalier de la Légion d'Honneur
Chevalier de l'Ordre National du Mérite

VU le code de l'environnement, et notamment ses articles L.555-16, R.555-30 et R.555-31 ;

VU le code de l'urbanisme notamment ses articles L.121-1, L.121-2, L.122-1, L.123-1 et R.431-16

VU le code de la construction et de l'habitation, notamment ses articles R.122-22 et R.123-46 ;

VU l'arrêté du 5 mars 2014 définissant les modalités d'application du chapitre V du titre V du livre V du code de l'environnement et portant règlement de la sécurité des canalisations de transport de gaz naturel ou assimilé, d'hydrocarbures et de produits chimiques ;

VU le rapport de la direction régionale de l'environnement, de l'aménagement et du logement de la région Auvergne-Rhône-Alpes, en date du 23 novembre 2016 ;

VU l'avis émis par le conseil départemental de l'environnement et des risques sanitaires et technologiques de l'Isère le 15 décembre 2016 ;

CONSIDÉRANT que selon l'article L555-16 du code de l'environnement, les périmètres à l'intérieur desquels les dispositions en matière de maîtrise de l'urbanisation s'appliquent sont déterminés par les risques susceptibles d'être créés par une canalisation de transport en service, notamment les risques d'incendie, d'explosion ou d'émanation de produits toxiques, menaçant gravement la santé ou la sécurité des personnes ;

CONSIDÉRANT que les canalisations de transport de gaz naturel ou assimilé, d'hydrocarbures et de produits chimiques, en service à la date de l'entrée en vigueur des articles R555-1 et suivants du code de l'environnement, doivent faire l'objet d'institution de servitudes d'utilité publique relatives à la maîtrise de l'urbanisation en raison des dangers et des inconvénients qu'elles présentent ;

Sur proposition du secrétaire général de la préfecture de l'Isère ;

ARRÊTE

ARTICLE 1^{ER} – INSTAURATION DES SERVITUDES

Des servitudes d'utilité publique (SUP) sont instituées dans les zones d'effets générées par les phénomènes dangereux susceptibles de se produire sur les canalisations de transport décrites ci-après, conformément aux distances figurant dans les tableaux ci-dessous et reproduites sur la carte annexée au présent arrêté.

ARTICLE 2 – NATURE DES SERVITUDES

Conformément à l'article R.555-30 b) du code de l'environnement, les servitudes sont les suivantes, en fonction des zones d'effets :

Servitude SUP1, correspondant à la zone des premiers effets létaux (PEL) en cas de phénomène dangereux de référence majorant au sens de l'article R.555-39 du code de l'environnement :

La délivrance d'un permis de construire relatif à un établissement recevant du public susceptible de recevoir plus de 100 personnes ou à un immeuble de grande hauteur est subordonnée à la fourniture d'une analyse de compatibilité ayant reçu l'avis favorable du transporteur ou, en cas d'avis défavorable du transporteur, l'avis favorable du Préfet rendu au vu de l'expertise mentionnée au III de l'article R 555-31 du code de l'environnement.

L'analyse de compatibilité est établie conformément aux dispositions de l'arrêté ministériel du 5 mars 2014 susvisé.

Servitude SUP2, correspondant à la zone des premiers effets létaux (PEL) en cas de phénomène dangereux de référence réduit au sens de l'article R.555-39 du code de l'environnement :

L'ouverture d'un établissement recevant du public susceptible de recevoir plus de 300 personnes ou d'un immeuble de grande hauteur est interdite.

Servitude SUP3, correspondant à la zone d'effets létaux significatifs (ELS) en cas de phénomène dangereux de référence réduit au sens de l'article R.555-39 du code de l'environnement :

L'ouverture d'un établissement recevant du public susceptible de recevoir plus de 100 personnes ou d'un immeuble de grande hauteur est interdite.

ARTICLE 3 – ZONES DE SERVITUDES

Seules les distances SUP1 sont reproduites dans la carte annexée au présent arrêté.

Les restrictions supplémentaires fixées par l'article 2 pour les projets d'urbanisme dont l'emprise atteint les SUP2 ou SUP3 sont mises en œuvre dans le cadre de l'instruction de l'analyse de compatibilité obligatoire pour tout projet dont l'emprise atteint la SUP1.

NOTA : Dans les tableaux ci-dessous :

- PMS : Pression Maximale de Service de la canalisation
- DN : Diamètre Nominal de la canalisation.
- Distances S.U.P : Distances en mètres de part et d'autre de la canalisation définissant les limites des zones concernées par les servitudes d'utilité publique.

En cas d'écart entre les valeurs des distances SUP figurant dans les tableaux ci-dessous et la représentation cartographique des SUP telle qu'annexée au présent arrêté, les valeurs des tableaux font foi, appliquées au tracé réel des canalisations concernées.

Nom de la commune : Luzinay

Code INSEE : 38215

CANALISATIONS DE TRANSPORT DE GAZ NATUREL EXPLOITÉE PAR LE TRANSPORTEUR :

GRTgaz
Immeuble Bora, 6 rue Raoul Nordling
92277 BOIS COLLOMBES Cedex

- **Ouvrages traversant la commune**

Nom de la canalisation	PMS (bar)	DN	Longueur dans la commune (en mètres)	Implantation	Distances S.U.P. en mètres (de part et d'autre de la canalisation)		
					SUP1	SUP2	SUP3
MIONS- ST SORLIN- LE PEAGE	54.0	200	3078	enterré	45	5	5
RHONE 1	67.7	500	388	enterré	195	5	5
RHONE 1	67.7	500	2662	enterré	195	5	5

- **Ouvrages ne traversant pas la commune, mais dont les zones d'effets atteignent cette dernière**

Néant

- **Installations annexes situées sur la commune**

Nom de l'installation	Distances S.U.P. en mètres (à partir de l'installation)		
	SUP1	SUP2	SUP3
LUZINAY Sect DP	80	6	6

NOTA : Si la SUP1 du tracé adjacent est plus large que celle de l'installation annexe, c'est elle qui doit être prise en compte au droit de l'installation annexe.

- **Installations annexes non situées sur la commune, mais dont les zones d'effets atteignent cette dernière**

Néant

ARTICLE 4 – INFORMATION DU TRANSPORTEUR

Conformément à l'article R.555-46 du code de l'environnement, le maire informe le transporteur de tout permis de construire ou certificat d'urbanisme (d'information ou opérationnel) délivré dans l'une des zones définies à l'article 2.

ARTICLE 5 – ANNEXION AU DOCUMENT D'URBANISME

Les servitudes instituées par le présent arrêté sont annexées au document d'urbanisme en vigueur de la commune, conformément aux articles L.151-43, L.153-60, L.161-1 et L163-10 du code de l'urbanisme.

ARTICLE 6 – NOTIFICATION ET PUBLICITÉ

En application du R.555-53 du code de l'environnement, le présent arrêté sera

- publié au recueil des actes administratifs de la préfecture de l'Isère
- publié sur le site internet de la préfecture de l'Isère

En outre, une copie de l'arrêté sera adressée à l'établissement public de coopération intercommunal concerné et/ou au maire de la commune de Luzinay, à la directrice départementale des Territoires de l'Isère, la Directrice Régionale de l'Environnement, de l'Aménagement et du Logement Auvergne-Rhône-Alpes et au transporteur concerné.

ARTICLE 7 – DÉLAIS ET VOIES DE RECOURS

Cet arrêté pourra faire l'objet d'un recours contentieux auprès du tribunal administratif de Grenoble (2, place de Verdun – BP 1135 – 38002 Grenoble cedex 1) dans un délai de deux mois à compter de l'accomplissement de l'ensemble des mesures de publicité prévues à l'article R 555-53.

ARTICLE 8 – EXÉCUTION

Le secrétaire général de la préfecture de l'Isère, le président de l'établissement public de coopération intercommunale compétent ou le maire de la commune de Luzinay, la directrice départementale des territoires, la directrice régionale de l'environnement, de l'aménagement et du logement Auvergne-Rhône-Alpes sont chargés chacun en ce qui le concerne de l'exécution du présent arrêté.

Fait à Grenoble, le **15 MARS 2017**

Le préfet

*Pour le Préfet, par délégation
la Secrétaire Générale*


Violaine DEMARET



Liberté • Égalité • Fraternité
RÉPUBLIQUE FRANÇAISE

PRÉFET DE L'ISÈRE

Préfecture de l'Isère
Direction des Relations avec les Collectivités
Droits des sols et animation juridique

UD DREAL 38
Pôle Risques Technologiques

Affaire suivie par : Alexis Miller
Tél. : 04 76 69 34 02
Fax : 04 38 49 91 95
courriel : alexis.miller@developpement-durable.gouv.fr

ARRÊTÉ PRÉFECTORAL N° 38-2017-03-15-016

instituant des servitudes d'utilité publique prenant en compte la maîtrise des risques autour des canalisations de transport de gaz naturel ou assimilé, d'hydrocarbures et de produits chimiques sur la commune de Meysiez

LE PRÉFET DE L'ISÈRE

Chevalier de la Légion d'Honneur
Chevalier de l'Ordre National du Mérite

VU le code de l'environnement, et notamment ses articles L.555-16, R.555-30 et R.555-31 ;

VU le code de l'urbanisme notamment ses articles L.121-1, L.121-2, L.122-1, L.123-1 et R.431-16

VU le code de la construction et de l'habitation, notamment ses articles R.122-22 et R.123-46 ;

VU l'arrêté du 5 mars 2014 définissant les modalités d'application du chapitre V du titre V du livre V du code de l'environnement et portant règlement de la sécurité des canalisations de transport de gaz naturel ou assimilé, d'hydrocarbures et de produits chimiques ;

VU le rapport de la direction régionale de l'environnement, de l'aménagement et du logement de la région Auvergne-Rhône-Alpes, en date du 23 novembre 2016 ;

VU l'avis émis par le conseil départemental de l'environnement et des risques sanitaires et technologiques de l'Isère le 15 décembre 2016 ;

CONSIDERANT que selon l'article L555-16 du code de l'environnement, les périmètres à l'intérieur desquels les dispositions en matière de maîtrise de l'urbanisation s'appliquent sont déterminés par les risques susceptibles d'être créés par une canalisation de transport en service, notamment les risques d'incendie, d'explosion ou d'émanation de produits toxiques, menaçant gravement la santé ou la sécurité des personnes ;

CONSIDERANT que les canalisations de transport de gaz naturel ou assimilé, d'hydrocarbures et de produits chimiques, en service à la date de l'entrée en vigueur des articles R555-1 et suivants du code de l'environnement, doivent faire l'objet d'institution de servitudes d'utilité publique relatives à la maîtrise de l'urbanisation en raison des dangers et des inconvénients qu'elles présentent ;

Sur proposition du secrétaire général de la préfecture de l'Isère ;

ARRÊTE

ARTICLE 1^{ER} – INSTAURATION DES SERVITUDES

Des servitudes d'utilité publique (SUP) sont instituées dans les zones d'effets générées par les phénomènes dangereux susceptibles de se produire sur les canalisations de transport décrites ci-après, conformément aux distances figurant dans les tableaux ci-dessous et reproduites sur la carte annexée au présent arrêté.

ARTICLE 2 – NATURE DES SERVITUDES

Conformément à l'article R.555-30 b) du code de l'environnement, les servitudes sont les suivantes, en fonction des zones d'effets :

Servitude SUP1, correspondant à la zone des premiers effets létaux (PEL) en cas de phénomène dangereux de référence majorant au sens de l'article R.555-39 du code de l'environnement :

La délivrance d'un permis de construire relatif à un établissement recevant du public susceptible de recevoir plus de 100 personnes ou à un immeuble de grande hauteur est subordonnée à la fourniture d'une analyse de compatibilité ayant reçu l'avis favorable du transporteur ou, en cas d'avis défavorable du transporteur, l'avis favorable du Préfet rendu au vu de l'expertise mentionnée au III de l'article R 555-31 du code de l'environnement.

L'analyse de compatibilité est établie conformément aux dispositions de l'arrêté ministériel du 5 mars 2014 susvisé.

Servitude SUP2, correspondant à la zone des premiers effets létaux (PEL) en cas de phénomène dangereux de référence réduit au sens de l'article R.555-39 du code de l'environnement :

L'ouverture d'un établissement recevant du public susceptible de recevoir plus de 300 personnes ou d'un immeuble de grande hauteur est interdite.

Servitude SUP3, correspondant à la zone d'effets létaux significatifs (ELS) en cas de phénomène dangereux de référence réduit au sens de l'article R.555-39 du code de l'environnement :

L'ouverture d'un établissement recevant du public susceptible de recevoir plus de 100 personnes ou d'un immeuble de grande hauteur est interdite.

ARTICLE 3 – ZONES DE SERVITUDES

Seules les distances SUP1 sont reproduites dans la carte annexée au présent arrêté.

Les restrictions supplémentaires fixées par l'article 2 pour les projets d'urbanisme dont l'emprise atteint les SUP2 ou SUP3 sont mises en œuvre dans le cadre de l'instruction de l'analyse de compatibilité obligatoire pour tout projet dont l'emprise atteint la SUP1.

NOTA : Dans les tableaux ci-dessous :

- PMS : Pression Maximale de Service de la canalisation
- DN : Diamètre Nominal de la canalisation.
- Distances S.U.P : Distances en mètres de part et d'autre de la canalisation définissant les limites des zones concernées par les servitudes d'utilité publique.

En cas d'écart entre les valeurs des distances SUP figurant dans les tableaux ci-dessous et la représentation cartographique des SUP telle qu'annexée au présent arrêté, les valeurs des tableaux font foi, appliquées au tracé réel des canalisations concernées.

Nom de la commune : Meyssiez

Code INSEE : 38232

CANALISATIONS DE TRANSPORT DE GAZ NATUREL EXPLOITÉE PAR LE TRANSPORTEUR :

GRTgaz
Immeuble Bora, 6 rue Raoul Nordling
92277 BOIS COLLOMBES Cedex

- **Ouvrages traversant la commune**

Nom de la canalisation	PMS (bar)	DN	Longueur dans la commune (en mètres)	Implantation	Distances S.U.P. en mètres (de part et d'autre de la canalisation)		
					SUP1	SUP2	SUP3
EST LYONNAIS	80.0	800	4015	enterré	390	5	5

- **Ouvrages ne traversant pas la commune, mais dont les zones d'effets atteignent cette dernière**

Néant

- **Installations annexes situées sur la commune**

Néant

- **Installations annexes non situées sur la commune, mais dont les zones d'effets atteignent cette dernière**

Néant

ARTICLE 4 – INFORMATION DU TRANSPORTEUR

Conformément à l'article R.555-46 du code de l'environnement, le maire informe le transporteur de tout permis de construire ou certificat d'urbanisme (d'information ou opérationnel) délivré dans l'une des zones définies à l'article 2.

ARTICLE 5 – ANNEXION AU DOCUMENT D'URBANISME

Les servitudes instituées par le présent arrêté sont annexées au document d'urbanisme en vigueur de la commune, conformément aux articles L.151-43, L.153-60, L.161-1 et L163-10 du code de l'urbanisme.

ARTICLE 6 – NOTIFICATION ET PUBLICITÉ

En application du R.555-53 du code de l'environnement, le présent arrêté sera

- publié au recueil des actes administratifs de la préfecture de l'Isère
- publié sur le site internet de la préfecture de l'Isère

En outre, une copie de l'arrêté sera adressée à l'établissement public de coopération intercommunal concerné et/ou au maire de la commune de Meyssiez, à la directrice départementale des Territoires de l'Isère, la Directrice Régionale de l'Environnement, de l'Aménagement et du Logement Auvergne-Rhône-Alpes et au transporteur concerné.

ARTICLE 7 – DÉLAIS ET VOIES DE RECOURS

Cet arrêté pourra faire l'objet d'un recours contentieux auprès du tribunal administratif de Grenoble (2, place de Verdun – BP 1135 – 38002 Grenoble cedex 1) dans un délai de deux mois à compter de l'accomplissement de l'ensemble des mesures de publicité prévues à l'article R 555-53.

ARTICLE 8 – EXÉCUTION

Le secrétaire général de la préfecture de l'Isère, le président de l'établissement public de coopération intercommunale compétent ou le maire de la commune de Meyssiez, la directrice départementale des territoires, la directrice régionale de l'environnement, de l'aménagement et du logement Auvergne-Rhône-Alpes sont chargés chacun en ce qui le concerne de l'exécution du présent arrêté.

Fait à Grenoble, le **15 MARS 2017**

Le préfet

*Pour le Préfet, par délégation
la Secrétaire Générale*


Violaine DEMARET



Liberté • Égalité • Fraternité
RÉPUBLIQUE FRANÇAISE

PRÉFET DE L'ISÈRE

Préfecture de l'Isère
Direction des Relations avec les Collectivités
Droits des sols et animation juridique

UD DREAL 38
Pôle Risques Technologiques

Affaire suivie par : Alexis Miller
Tél. : 04 76 69 34 02
Fax : 04 38 49 91 95
courriel : alexis.miller@developpement-durable.gouv.fr

ARRÊTÉ PRÉFECTORAL N° 38 - 2017 - 03 - 15 - 016

**instituant des servitudes d'utilité publique prenant en compte la maîtrise des
risques autour des canalisations de transport de gaz naturel ou assimilé,
d'hydrocarbures et de produits chimiques sur la commune de
Miribel-les-Échelles**

LE PRÉFET DE L'ISERE
Chevalier de la Légion d'Honneur
Chevalier de l'Ordre National du Mérite

VU le code de l'environnement, et notamment ses articles L.555-16, R.555-30 et R.555-31 ;

VU le code de l'urbanisme notamment ses articles L.121-1, L.121-2, L.122-1, L.123-1 et R.431-16

VU le code de la construction et de l'habitation, notamment ses articles R.122-22 et R.123-46 ;

VU l'arrêté du 5 mars 2014 définissant les modalités d'application du chapitre V du titre V du livre V du code de l'environnement et portant règlement de la sécurité des canalisations de transport de gaz naturel ou assimilé, d'hydrocarbures et de produits chimiques ;

VU le rapport de la direction régionale de l'environnement, de l'aménagement et du logement de la région Auvergne-Rhône-Alpes, en date du 23 novembre 2016 ;

VU l'avis émis par le conseil départemental de l'environnement et des risques sanitaires et technologiques de l'Isère le 15 décembre 2016 ;

CONSIDERANT que selon l'article L555-16 du code de l'environnement, les périmètres à l'intérieur desquels les dispositions en matière de maîtrise de l'urbanisation s'appliquent sont déterminés par les risques susceptibles d'être créés par une canalisation de transport en service, notamment les risques d'incendie, d'explosion ou d'émanation de produits toxiques, menaçant gravement la santé ou la sécurité des personnes ;

CONSIDERANT que les canalisations de transport de gaz naturel ou assimilé, d'hydrocarbures et de produits chimiques, en service à la date de l'entrée en vigueur des articles R555-1 et suivants du code de l'environnement, doivent faire l'objet d'institution de servitudes d'utilité publique relatives à la maîtrise de l'urbanisation en raison des dangers et des inconvénients qu'elles présentent ;

Sur proposition du secrétaire général de la préfecture de l'Isère ;

ARRÊTE

ARTICLE 1^{ER} – INSTAURATION DES SERVITUDES

Des servitudes d'utilité publique (SUP) sont instituées dans les zones d'effets générées par les phénomènes dangereux susceptibles de se produire sur les canalisations de transport décrites ci-après, conformément aux distances figurant dans les tableaux ci-dessous et reproduites sur la carte annexée au présent arrêté.

ARTICLE 2 – NATURE DES SERVITUDES

Conformément à l'article R.555-30 b) du code de l'environnement, les servitudes sont les suivantes, en fonction des zones d'effets :

Servitude SUP1, correspondant à la zone des premiers effets létaux (PEL) en cas de phénomène dangereux de référence majorant au sens de l'article R.555-39 du code de l'environnement :

La délivrance d'un permis de construire relatif à un établissement recevant du public susceptible de recevoir plus de 100 personnes ou à un immeuble de grande hauteur est subordonnée à la fourniture d'une analyse de compatibilité ayant reçu l'avis favorable du transporteur ou, en cas d'avis défavorable du transporteur, l'avis favorable du Préfet rendu au vu de l'expertise mentionnée au III de l'article R 555-31 du code de l'environnement.

L'analyse de compatibilité est établie conformément aux dispositions de l'arrêté ministériel du 5 mars 2014 susvisé.

Servitude SUP2, correspondant à la zone des premiers effets létaux (PEL) en cas de phénomène dangereux de référence réduit au sens de l'article R.555-39 du code de l'environnement :

L'ouverture d'un établissement recevant du public susceptible de recevoir plus de 300 personnes ou d'un immeuble de grande hauteur est interdite.

Servitude SUP3, correspondant à la zone d'effets létaux significatifs (ELS) en cas de phénomène dangereux de référence réduit au sens de l'article R.555-39 du code de l'environnement :

L'ouverture d'un établissement recevant du public susceptible de recevoir plus de 100 personnes ou d'un immeuble de grande hauteur est interdite.

ARTICLE 3 – ZONES DE SERVITUDES

Seules les distances SUP1 sont reproduites dans la carte annexée au présent arrêté.

Les restrictions supplémentaires fixées par l'article 2 pour les projets d'urbanisme dont l'emprise atteint les SUP2 ou SUP3 sont mises en œuvre dans le cadre de l'instruction de l'analyse de compatibilité obligatoire pour tout projet dont l'emprise atteint la SUP1.

NOTA : Dans les tableaux ci-dessous :

- PMS : Pression Maximale de Service de la canalisation
- DN : Diamètre Nominal de la canalisation.
- Distances S.U.P : Distances en mètres de part et d'autre de la canalisation définissant les limites des zones concernées par les servitudes d'utilité publique.

En cas d'écart entre les valeurs des distances SUP figurant dans les tableaux ci-dessous et la représentation cartographique des SUP telle qu'annexée au présent arrêté, les valeurs des tableaux font foi, appliquées au tracé réel des canalisations concernées.

Nom de la commune : Miribel-les-Échelles

Code INSEE : 38236

CANALISATIONS DE TRANSPORT DE GAZ NATUREL EXPLOITÉE PAR LE TRANSPORTEUR :

GRTgaz
Immeuble Bora, 6 rue Raoul Nordling
92277 BOIS COLLOMBES Cedex

- **Ouvrages traversant la commune**

Nom de la canalisation	PMS (bar)	DN	Longueur dans la commune (en mètres)	Implantation	Distances S.U.P. en mètres (de part et d'autre de la canalisation)		
					SUP1	SUP2	SUP3
ST LAURENT DU PONT ROMAGNIEU	67.7	150	5208	enterré	45	5	5
ST LAURENT DU PONT ROMAGNIEU	67.7	150	2678	enterré	45	5	5

- **Ouvrages ne traversant pas la commune, mais dont les zones d'effets atteignent cette dernière**

Néant

- **Installations annexes situées sur la commune**

Nom de l'installation	Distances S.U.P. en mètres (à partir de l'installation)		
	SUP1	SUP2	SUP3
MIRIBEL-LES-EHELLES SECT	35	6	6

NOTA : Si la SUP1 du tracé adjacent est plus large que celle de l'installation annexe, c'est elle qui doit être prise en compte au droit de l'installation annexe.

- **Installations annexes non situées sur la commune, mais dont les zones d'effets atteignent cette dernière**

Néant

ARTICLE 4 – INFORMATION DU TRANSPORTEUR

Conformément à l'article R.555-46 du code de l'environnement, le maire informe le transporteur de tout permis de construire ou certificat d'urbanisme (d'information ou opérationnel) délivré dans l'une des zones définies à l'article 2.

ARTICLE 5 – ANNEXION AU DOCUMENT D'URBANISME

Les servitudes instituées par le présent arrêté sont annexées au document d'urbanisme en vigueur de la commune, conformément aux articles L.151-43, L.153-60, L.161-1 et L163-10 du code de l'urbanisme.

ARTICLE 6 – NOTIFICATION ET PUBLICITÉ

En application du R.555-53 du code de l'environnement, le présent arrêté sera

- publié au recueil des actes administratifs de la préfecture de l'Isère
- publié sur le site internet de la préfecture de l'Isère

En outre, une copie de l'arrêté sera adressée à l'établissement public de coopération intercommunal concerné et/ou au maire de la commune de Miribel-les-Échelles, à la directrice départementale des Territoires de l'Isère, la Directrice Régionale de l'Environnement, de l'Aménagement et du Logement Auvergne-Rhône-Alpes et au transporteur concerné.

ARTICLE 7 – DÉLAIS ET VOIES DE RECOURS

Cet arrêté pourra faire l'objet d'un recours contentieux auprès du tribunal administratif de Grenoble (2, place de Verdun – BP 1135 – 38002 Grenoble cedex 1) dans un délai de deux mois à compter de l'accomplissement de l'ensemble des mesures de publicité prévues à l'article R 555-53.

ARTICLE 8 – EXÉCUTION

Le secrétaire général de la préfecture de l'Isère, le président de l'établissement public de coopération intercommunale compétent ou le maire de la commune de Miribel-les-Échelles, la directrice départementale des territoires, la directrice régionale de l'environnement, de l'aménagement et du logement Auvergne-Rhône-Alpes sont chargés chacun en ce qui le concerne de l'exécution du présent arrêté.

Fait à Grenoble, le **15 MARS 2017**

Le préfet

*Pour le Préfet, par délégation
la Secrétaire Générale*


Violaine DEMARET



PRÉFET DE L'ISÈRE

Préfecture de l'Isère
Direction des Relations avec les Collectivités
Droits des sols et animation juridique

UD DREAL 38
Pôle Risques Technologiques

Affaire suivie par : Alexis Miller
Tél. : 04 76 69 34 02
Fax : 04 38 49 91 95
courriel : alexis.miller@developpement-durable.gouv.fr

ARRÊTÉ PRÉFECTORAL N° 38-2017-03-15-016

**instituant des servitudes d'utilité publique prenant en compte la maîtrise des
risques autour des canalisations de transport de gaz naturel ou assimilé,
d'hydrocarbures et de produits chimiques sur la commune de
Moidieu-Détourbe**

LE PRÉFET DE L'ISERE

Chevalier de la Légion d'Honneur
Chevalier de l'Ordre National du Mérite

VU le code de l'environnement, et notamment ses articles L.555-16, R.555-30 et R.555-31 ;

VU le code de l'urbanisme notamment ses articles L.121-1, L.121-2, L.122-1, L.123-1 et R.431-16

VU le code de la construction et de l'habitation, notamment ses articles R.122-22 et R.123-46 ;

VU l'arrêté du 5 mars 2014 définissant les modalités d'application du chapitre V du titre V du livre V du code de l'environnement et portant règlement de la sécurité des canalisations de transport de gaz naturel ou assimilé, d'hydrocarbures et de produits chimiques ;

VU le rapport de la direction régionale de l'environnement, de l'aménagement et du logement de la région Auvergne-Rhône-Alpes, en date du 23 novembre 2016 ;

VU l'avis émis par le conseil départemental de l'environnement et des risques sanitaires et technologiques de l'Isère le 15 décembre 2016 ;

CONSIDERANT que selon l'article L555-16 du code de l'environnement, les périmètres à l'intérieur desquels les dispositions en matière de maîtrise de l'urbanisation s'appliquent sont déterminés par les risques susceptibles d'être créés par une canalisation de transport en service, notamment les risques d'incendie, d'explosion ou d'émanation de produits toxiques, menaçant gravement la santé ou la sécurité des personnes ;

CONSIDERANT que les canalisations de transport de gaz naturel ou assimilé, d'hydrocarbures et de produits chimiques, en service à la date de l'entrée en vigueur des articles R555-1 et suivants du code de l'environnement, doivent faire l'objet d'institution de servitudes d'utilité publique relatives à la maîtrise de l'urbanisation en raison des dangers et des inconvénients qu'elles présentent ;

Sur proposition du secrétaire général de la préfecture de l'Isère ;

ARRÊTE

ARTICLE 1^{ER} – INSTAURATION DES SERVITUDES

Des servitudes d'utilité publique (SUP) sont instituées dans les zones d'effets générées par les phénomènes dangereux susceptibles de se produire sur les canalisations de transport décrites ci-après, conformément aux distances figurant dans les tableaux ci-dessous et reproduites sur la carte annexée au présent arrêté.

ARTICLE 2 – NATURE DES SERVITUDES

Conformément à l'article R.555-30 b) du code de l'environnement, les servitudes sont les suivantes, en fonction des zones d'effets :

Servitude SUP1, correspondant à la zone des premiers effets létaux (PEL) en cas de phénomène dangereux de référence majorant au sens de l'article R.555-39 du code de l'environnement :

La délivrance d'un permis de construire relatif à un établissement recevant du public susceptible de recevoir plus de 100 personnes ou à un immeuble de grande hauteur est subordonnée à la fourniture d'une analyse de compatibilité ayant reçu l'avis favorable du transporteur ou, en cas d'avis défavorable du transporteur, l'avis favorable du Préfet rendu au vu de l'expertise mentionnée au III de l'article R 555-31 du code de l'environnement.

L'analyse de compatibilité est établie conformément aux dispositions de l'arrêté ministériel du 5 mars 2014 susvisé.

Servitude SUP2, correspondant à la zone des premiers effets létaux (PEL) en cas de phénomène dangereux de référence réduit au sens de l'article R.555-39 du code de l'environnement :

L'ouverture d'un établissement recevant du public susceptible de recevoir plus de 300 personnes ou d'un immeuble de grande hauteur est interdite.

Servitude SUP3, correspondant à la zone d'effets létaux significatifs (ELS) en cas de phénomène dangereux de référence réduit au sens de l'article R.555-39 du code de l'environnement :

L'ouverture d'un établissement recevant du public susceptible de recevoir plus de 100 personnes ou d'un immeuble de grande hauteur est interdite.

ARTICLE 3 – ZONES DE SERVITUDES

Seules les distances SUP1 sont reproduites dans la carte annexée au présent arrêté.

Les restrictions supplémentaires fixées par l'article 2 pour les projets d'urbanisme dont l'emprise atteint les SUP2 ou SUP3 sont mises en œuvre dans le cadre de l'instruction de l'analyse de compatibilité obligatoire pour tout projet dont l'emprise atteint la SUP1.

NOTA : Dans les tableaux ci-dessous :

- PMS : Pression Maximale de Service de la canalisation
- DN : Diamètre Nominal de la canalisation.
- Distances S.U.P : Distances en mètres de part et d'autre de la canalisation définissant les limites des zones concernées par les servitudes d'utilité publique.

En cas d'écart entre les valeurs des distances SUP figurant dans les tableaux ci-dessous et la représentation cartographique des SUP telle qu'annexée au présent arrêté, les valeurs des tableaux font foi, appliquées au tracé réel des canalisations concernées.

Nom de la commune : Moidieu-Détourbe

Code INSEE : 38238

CANALISATIONS DE TRANSPORT DE GAZ NATUREL EXPLOITÉE PAR LE TRANSPORTEUR :

GRTgaz
Immeuble Bora, 6 rue Raoul Nordling
92277 BOIS COLLOMBES Cedex

- Ouvrages traversant la commune

Néant

- Ouvrages ne traversant pas la commune, mais dont les zones d'effets atteignent cette dernière

Nom de la canalisation	PMS (bar)	DN	Implantation	Distances S.U.P. en mètres (de part et d'autre de la canalisation)		
				SUP1	SUP2	SUP3
EST LYONNAIS	80.0	800	enterré	390	5	5

- Installations annexes situées sur la commune

Néant

- Installations annexes non situées sur la commune, mais dont les zones d'effets atteignent cette dernière

Néant

ARTICLE 4 – INFORMATION DU TRANSPORTEUR

Conformément à l'article R.555-46 du code de l'environnement, le maire informe le transporteur de tout permis de construire ou certificat d'urbanisme (d'information ou opérationnel) délivré dans l'une des zones définies à l'article 2.

ARTICLE 5 – ANNEXION AU DOCUMENT D'URBANISME

Les servitudes instituées par le présent arrêté sont annexées au document d'urbanisme en vigueur de la commune, conformément aux articles L.151-43, L.153-60, L.161-1 et L.163-10 du code de l'urbanisme.

ARTICLE 6 – NOTIFICATION ET PUBLICITÉ

En application du R.555-53 du code de l'environnement, le présent arrêté sera

- publié au recueil des actes administratifs de la préfecture de l'Isère
- publié sur le site internet de la préfecture de l'Isère

En outre, une copie de l'arrêté sera adressée à l'établissement public de coopération intercommunal concerné et/ou au maire de la commune de Moidieu-Détourbe, à la directrice départementale des Territoires de l'Isère, la Directrice Régionale de l'Environnement, de l'Aménagement et du Logement Auvergne-Rhône-Alpes et au transporteur concerné.

ARTICLE 7 – DÉLAIS ET VOIES DE RECOURS

Cet arrêté pourra faire l'objet d'un recours contentieux auprès du tribunal administratif de Grenoble (2, place de Verdun – BP 1135 – 38002 Grenoble cedex 1) dans un délai de deux mois à compter de l'accomplissement de l'ensemble des mesures de publicité prévues à l'article R 555-53.

ARTICLE 8 – EXÉCUTION

Le secrétaire général de la préfecture de l'Isère, le président de l'établissement public de coopération intercommunale compétent ou le maire de la commune de Moidieu-Détourbe, la directrice départementale des territoires, la directrice régionale de l'environnement, de l'aménagement et du logement Auvergne-Rhône-Alpes sont chargés chacun en ce qui le concerne de l'exécution du présent arrêté.

Fait à Grenoble, le **15 MARS 2017**

Le préfet

*Pour le Préfet, par délégation
la Secrétaire Générale*


Violaine DEMARET



Liberté • Égalité • Fraternité
RÉPUBLIQUE FRANÇAISE

PRÉFET DE L'ISÈRE

Préfecture de l'Isère
Direction des Relations avec les Collectivités
Droits des sols et animation juridique

UD DREAL 38
Pôle Risques Technologiques

Affaire suivie par : Alexis Miller
Tél. : 04 76 69 34 02
Fax : 04 38 49 91 95
courriel : alexis.miller@developpement-durable.gouv.fr

ARRÊTÉ PRÉFECTORAL N° 38-2017-03-15-016

**instituant des servitudes d'utilité publique prenant en compte la maîtrise des
risques autour des canalisations de transport de gaz naturel ou assimilé,
d'hydrocarbures et de produits chimiques sur la commune de
Moirans**

LE PRÉFET DE L'ISÈRE

Chevalier de la Légion d'Honneur
Chevalier de l'Ordre National du Mérite

VU le code de l'environnement, et notamment ses articles L.555-16, R.555-30 et R.555-31 ;

VU le code de l'urbanisme notamment ses articles L.121-1, L.121-2, L.122-1, L.123-1 et R.431-16

VU le code de la construction et de l'habitation, notamment ses articles R.122-22 et R.123-46 ;

VU l'arrêté du 5 mars 2014 définissant les modalités d'application du chapitre V du titre V du livre V du code de l'environnement et portant règlement de la sécurité des canalisations de transport de gaz naturel ou assimilé, d'hydrocarbures et de produits chimiques ;

VU le rapport de la direction régionale de l'environnement, de l'aménagement et du logement de la région Auvergne-Rhône-Alpes, en date du 23 novembre 2016 ;

VU l'avis émis par le conseil départemental de l'environnement et des risques sanitaires et technologiques de l'Isère le 15 décembre 2016 ;

CONSIDÉRANT que selon l'article L555-16 du code de l'environnement, les périmètres à l'intérieur desquels les dispositions en matière de maîtrise de l'urbanisation s'appliquent sont déterminés par les risques susceptibles d'être créés par une canalisation de transport en service, notamment les risques d'incendie, d'explosion ou d'émanation de produits toxiques, menaçant gravement la santé ou la sécurité des personnes ;

CONSIDÉRANT que les canalisations de transport de gaz naturel ou assimilé, d'hydrocarbures et de produits chimiques, en service à la date de l'entrée en vigueur des articles R555-1 et suivants du code de l'environnement, doivent faire l'objet d'institution de servitudes d'utilité publique relatives à la maîtrise de l'urbanisation en raison des dangers et des inconvénients qu'elles présentent ;

Sur proposition du secrétaire général de la préfecture de l'Isère ;

ARRÊTE

ARTICLE 1^{ER} – INSTAURATION DES SERVITUDES

Des servitudes d'utilité publique (SUP) sont instituées dans les zones d'effets générées par les phénomènes dangereux susceptibles de se produire sur les canalisations de transport décrites ci-après, conformément aux distances figurant dans les tableaux ci-dessous et reproduites sur la carte annexée au présent arrêté.

ARTICLE 2 – NATURE DES SERVITUDES

Conformément à l'article R.555-30 b) du code de l'environnement, les servitudes sont les suivantes, en fonction des zones d'effets :

Servitude SUP1, correspondant à la zone des premiers effets létaux (PEL) en cas de phénomène dangereux de référence majorant au sens de l'article R.555-39 du code de l'environnement :

La délivrance d'un permis de construire relatif à un établissement recevant du public susceptible de recevoir plus de 100 personnes ou à un immeuble de grande hauteur est subordonnée à la fourniture d'une analyse de compatibilité ayant reçu l'avis favorable du transporteur ou, en cas d'avis défavorable du transporteur, l'avis favorable du Préfet rendu au vu de l'expertise mentionnée au III de l'article R 555-31 du code de l'environnement.

L'analyse de compatibilité est établie conformément aux dispositions de l'arrêté ministériel du 5 mars 2014 susvisé.

Servitude SUP2, correspondant à la zone des premiers effets létaux (PEL) en cas de phénomène dangereux de référence réduit au sens de l'article R.555-39 du code de l'environnement :

L'ouverture d'un établissement recevant du public susceptible de recevoir plus de 300 personnes ou d'un immeuble de grande hauteur est interdite.

Servitude SUP3, correspondant à la zone d'effets létaux significatifs (ELS) en cas de phénomène dangereux de référence réduit au sens de l'article R.555-39 du code de l'environnement :

L'ouverture d'un établissement recevant du public susceptible de recevoir plus de 100 personnes ou d'un immeuble de grande hauteur est interdite.

ARTICLE 3 – ZONES DE SERVITUDES

Seules les distances SUP1 sont reproduites dans la carte annexée au présent arrêté.

Les restrictions supplémentaires fixées par l'article 2 pour les projets d'urbanisme dont l'emprise atteint les SUP2 ou SUP3 sont mises en œuvre dans le cadre de l'instruction de l'analyse de compatibilité obligatoire pour tout projet dont l'emprise atteint la SUP1.

NOTA : Dans les tableaux ci-dessous :

- PMS : Pression Maximale de Service de la canalisation
- DN : Diamètre Nominal de la canalisation.
- Distances S.U.P : Distances en mètres de part et d'autre de la canalisation définissant les limites des zones concernées par les servitudes d'utilité publique.

En cas d'écart entre les valeurs des distances SUP figurant dans les tableaux ci-dessous et la représentation cartographique des SUP telle qu'annexée au présent arrêté, les valeurs des tableaux font foi, appliquées au tracé réel des canalisations concernées.

Nom de la commune : Moirans

Code INSEE : 38239

CANALISATIONS DE TRANSPORT DE GAZ NATUREL EXPLOITÉE PAR LE TRANSPORTEUR :

GRTgaz
Immeuble Bora, 6 rue Raoul Nordling
92277 BOIS COLLOMBES Cedex

• **Ouvrages traversant la commune**

Nom de la canalisation	PMS (bar)	DN	Longueur dans la commune (en mètres)	Implantation	Distances S.U.P. en mètres (de part et d'autre de la canalisation)		
					SUP1	SUP2	SUP3
Alimentation MOIRANS DP	67.7	80	3	enterré	15	5	5
Alimentation MOIRANS DP	67.7	50	<1	enterré	15	5	5
Alimentation MOIRANS DP	67.7	80	5	enterré	15	5	5
Alimentation MOIRANS DP	67.7	80	179	enterré	15	5	5
Alimentation MOIRANS DP	67.7	80	4	enterré	15	5	5
Alimentation POLIENAS CI	67.7	80	1974	enterré	15	5	5
Alimentation POLIENAS CI	67.7	80	17	enterré	15	5	5
MOIRANS - NOYAREY	67.7	400	1472	enterré	145	5	5
MOIRANS- PIQUE PIERRE-JARRIE	47.8	300	5	enterré	80	5	5
MOIRANS- PIQUE PIERRE-JARRIE	47.8	400	1292	enterré	120	5	5
SAVOIE	67.7	400	1556	enterré	145	5	5
SAVOIE	67.7	150	1542	enterré	45	5	5
SAVOIE	67.7	500	3129	enterré	195	5	5
SAVOIE	67.7	500	504	enterré	195	5	5
SAVOIE	67.7	400	3098	enterré	145	5	5
SAVOIE	67.7	400	818	enterré	145	5	5
SAVOIE	67.7	400	54	enterré	145	5	5
SAVOIE	67.7	150	62	enterré	45	5	5

• **Ouvrages ne traversant pas la commune, mais dont les zones d'effets atteignent cette dernière**

Néant

- **Installations annexes situées sur la commune**

Nom de l'installation	Distances S.U.P. en mètres (à partir de l'installation)		
	SUP1	SUP2	SUP3
MOIRANS COUP PDT	215	6	6
MOIRANS COUP PDT	215	6	6
MOIRANS COUP PDT	215	6	6
MOIRANS COUP PDT	215	6	6
MOIRANS COUP PDT	215	6	6
MOIRANS COUP PDT	215	6	6
MOIRANS DP	35	6	6

NOTA : Si la SUP1 du tracé adjacent est plus large que celle de l'installation annexe, c'est elle qui doit être prise en compte au droit de l'installation annexe.

- **Installations annexes non situées sur la commune, mais dont les zones d'effets atteignent cette dernière**

Néant

CANALISATION DE TRANSPORT D'ÉTHYLÈNE PROPRIÉTÉ DE TRANSUGIL ETHYLENE, dont le siège social est 16 rue Henri Regnault, 92400 Courbevoie et exploitée par :

TRANSUGIL ETHYLENE
TOTAL Plateforme de Feyzin
Département Pipelines et Viriat
CS76022
69551 FEYZIN Cedex

- **Ouvrages traversant la commune**

Nom de la canalisation	PMS (bar)	DN	Longueur dans la commune (en mètres)	Implantation	Distances S.U.P. en mètres (de part et d'autre de la canalisation)		
					SUP1	SUP2	SUP3
TUE SPC-JAR 150	99	150	6052	enterré	270	55	45

- **Ouvrages ne traversant pas la commune, mais dont les zones d'effets atteignent cette dernière**

Néant

- **Installations annexes situées sur la commune**

Néant

- **Installations annexes non situées sur la commune, mais dont les zones d'effets atteignent cette dernière**

Néant

ARTICLE 4 – INFORMATION DU TRANSPORTEUR

Conformément à l'article R.555-46 du code de l'environnement, le maire informe le transporteur de tout permis de construire ou certificat d'urbanisme (d'information ou opérationnel) délivré dans l'une des zones définies à l'article 2.

ARTICLE 5 – ANNEXION AU DOCUMENT D'URBANISME

Les servitudes instituées par le présent arrêté sont annexées au document d'urbanisme en vigueur de la commune, conformément aux articles L.151-43, L.153-60, L.161-1 et L163-10 du code de l'urbanisme.

ARTICLE 6 – NOTIFICATION ET PUBLICITÉ

En application du R.555-53 du code de l'environnement, le présent arrêté sera

- publié au recueil des actes administratifs de la préfecture de l'Isère
- publié sur le site internet de la préfecture de l'Isère

En outre, une copie de l'arrêté sera adressée à l'établissement public de coopération intercommunale concerné et/ou au maire de la commune de Moirans, à la directrice départementale des Territoires de l'Isère, la Directrice Régionale de l'Environnement, de l'Aménagement et du Logement Auvergne-Rhône-Alpes et aux transporteurs concernés.

ARTICLE 7 – DÉLAIS ET VOIES DE RECOURS

Cet arrêté pourra faire l'objet d'un recours contentieux auprès du tribunal administratif de Grenoble (2, place de Verdun – BP 1135 – 38002 Grenoble cedex 1) dans un délai de deux mois à compter de l'accomplissement de l'ensemble des mesures de publicité prévues à l'article R 555-53.


ARTICLE 8 – EXÉCUTION

Le secrétaire général de la préfecture de l'Isère, le président de l'établissement public de coopération intercommunale compétent ou le maire de la commune de Moirans, la directrice départementale des territoires, la directrice régionale de l'environnement, de l'aménagement et du logement Auvergne-Rhône-Alpes sont chargés chacun en ce qui le concerne de l'exécution du présent arrêté.

Fait à Grenoble, le **15 MARS 2017**

Le préfet

*Pour le Préfet, par délégation
la Secrétaire Générale*


Violaine DEMARET



Liberté • Égalité • Fraternité
RÉPUBLIQUE FRANÇAISE

PRÉFET DE L'ISÈRE

Préfecture de l'Isère
Direction des Relations avec les Collectivités
Droits des sols et animation juridique

UD DREAL 38
Pôle Risques Technologiques

Affaire suivie par : Alexis Miller
Tél. : 04 76 69 34 02
Fax : 04 38 49 91 95
courriel : alexis.miller@developpement-durable.gouv.fr

ARRÊTÉ PRÉFECTORAL N° 38-2017-03-15-016

**instituant des servitudes d'utilité publique prenant en compte la maîtrise des
risques autour des canalisations de transport de gaz naturel ou assimilé,
d'hydrocarbures et de produits chimiques sur la commune de
Moissieu-sur-Dolon**

LE PRÉFET DE L'ISERE
Chevalier de la Légion d'Honneur
Chevalier de l'Ordre National du Mérite

VU le code de l'environnement, et notamment ses articles L.555-16, R.555-30 et R.555-31 ;

VU le code de l'urbanisme notamment ses articles L.121-1, L.121-2, L.122-1, L.123-1 et R.431-16

VU le code de la construction et de l'habitation, notamment ses articles R.122-22 et R.123-46 ;

VU l'arrêté du 5 mars 2014 définissant les modalités d'application du chapitre V du titre V du livre V du code de l'environnement et portant règlement de la sécurité des canalisations de transport de gaz naturel ou assimilé, d'hydrocarbures et de produits chimiques ;

VU le rapport de la direction régionale de l'environnement, de l'aménagement et du logement de la région Auvergne-Rhône-Alpes, en date du 23 novembre 2016 ;

VU l'avis émis par le conseil départemental de l'environnement et des risques sanitaires et technologiques de l'Isère le 15 décembre 2016 ;

CONSIDERANT que selon l'article L555-16 du code de l'environnement, les périmètres à l'intérieur desquels les dispositions en matière de maîtrise de l'urbanisation s'appliquent sont déterminés par les risques susceptibles d'être créés par une canalisation de transport en service, notamment les risques d'incendie, d'explosion ou d'émanation de produits toxiques, menaçant gravement la santé ou la sécurité des personnes ;

CONSIDERANT que les canalisations de transport de gaz naturel ou assimilé, d'hydrocarbures et de produits chimiques, en service à la date de l'entrée en vigueur des articles R555-1 et suivants du code de l'environnement, doivent faire l'objet d'institution de servitudes d'utilité publique relatives à la maîtrise de l'urbanisation en raison des dangers et des inconvénients qu'elles présentent ;

Sur proposition du secrétaire général de la préfecture de l'Isère ;

ARRÊTE

ARTICLE 1^{ER} – INSTAURATION DES SERVITUDES

Des servitudes d'utilité publique (SUP) sont instituées dans les zones d'effets générées par les phénomènes dangereux susceptibles de se produire sur les canalisations de transport décrites ci-après, conformément aux distances figurant dans les tableaux ci-dessous et reproduites sur la carte annexée au présent arrêté.

ARTICLE 2 – NATURE DES SERVITUDES

Conformément à l'article R.555-30 b) du code de l'environnement, les servitudes sont les suivantes, en fonction des zones d'effets :

Servitude SUP1, correspondant à la zone des premiers effets létaux (PEL) en cas de phénomène dangereux de référence majorant au sens de l'article R.555-39 du code de l'environnement :

La délivrance d'un permis de construire relatif à un établissement recevant du public susceptible de recevoir plus de 100 personnes ou à un immeuble de grande hauteur est subordonnée à la fourniture d'une analyse de compatibilité ayant reçu l'avis favorable du transporteur ou, en cas d'avis défavorable du transporteur, l'avis favorable du Préfet rendu au vu de l'expertise mentionnée au III de l'article R 555-31 du code de l'environnement.

L'analyse de compatibilité est établie conformément aux dispositions de l'arrêté ministériel du 5 mars 2014 susvisé.

Servitude SUP2, correspondant à la zone des premiers effets létaux (PEL) en cas de phénomène dangereux de référence réduit au sens de l'article R.555-39 du code de l'environnement :

L'ouverture d'un établissement recevant du public susceptible de recevoir plus de 300 personnes ou d'un immeuble de grande hauteur est interdite.

Servitude SUP3, correspondant à la zone d'effets létaux significatifs (ELS) en cas de phénomène dangereux de référence réduit au sens de l'article R.555-39 du code de l'environnement :

L'ouverture d'un établissement recevant du public susceptible de recevoir plus de 100 personnes ou d'un immeuble de grande hauteur est interdite.

ARTICLE 3 – ZONES DE SERVITUDES

Seules les distances SUP1 sont reproduites dans la carte annexée au présent arrêté.

Les restrictions supplémentaires fixées par l'article 2 pour les projets d'urbanisme dont l'emprise atteint les SUP2 ou SUP3 sont mises en œuvre dans le cadre de l'instruction de l'analyse de compatibilité obligatoire pour tout projet dont l'emprise atteint la SUP1.

NOTA : Dans les tableaux ci-dessous :

- PMS : Pression Maximale de Service de la canalisation
- DN : Diamètre Nominal de la canalisation.
- Distances S.U.P : Distances en mètres de part et d'autre de la canalisation définissant les limites des zones concernées par les servitudes d'utilité publique.

En cas d'écart entre les valeurs des distances SUP figurant dans les tableaux ci-dessous et la représentation cartographique des SUP telle qu'annexée au présent arrêté, les valeurs des tableaux font foi, appliquées au tracé réel des canalisations concernées.

Nom de la commune : Moissieu-sur-Dolon

Code INSEE : 38240

CANALISATION DE TRANSPORT D'HYDROCARBURES PROPRIÉTÉ DE L'ÉTAT, ayant comme transporteur le Service National des Oléoducs Interalliés, service du MEEM-DGEC, situé Tour Séquoia, place des Carpeaux, 92800 Puteaux et opérée par :

TRAPIL-ODC
22 B route de Demigny
Champforgeuil
CS 30081
71103 CHALON-SUR-SAÔNE Cedex

• **Ouvrages traversant la commune**

Nom de la canalisation	PMS (bar)	DN	Longueur dans la commune (en mètres)	Implantation	Distances S.U.P. en mètres (de part et d'autre de la canalisation)		
					SUP1	SUP2	SUP3
Beaumont - Oytier	68	308	5172	enterré	200	15	10

• **Ouvrages ne traversant pas la commune, mais dont les zones d'effets atteignent cette dernière**

Néant

• **Installations annexes situées sur la commune**

Néant

• **Installations annexes non situées sur la commune, mais dont les zones d'effets atteignent cette dernière**

Néant

ARTICLE 4 – INFORMATION DU TRANSPORTEUR

Conformément à l'article R.555-46 du code de l'environnement, le maire informe le transporteur de tout permis de construire ou certificat d'urbanisme (d'information ou opérationnel) délivré dans l'une des zones définies à l'article 2.

ARTICLE 5 – ANNEXION AU DOCUMENT D'URBANISME

Les servitudes instituées par le présent arrêté sont annexées au document d'urbanisme en vigueur de la commune, conformément aux articles L.151-43, L.153-60, L.161-1 et L163-10 du code de l'urbanisme.

ARTICLE 6 – NOTIFICATION ET PUBLICITÉ

En application du R.555-53 du code de l'environnement, le présent arrêté sera

- publié au recueil des actes administratifs de la préfecture de l'Isère
- publié sur le site internet de la préfecture de l'Isère

En outre, une copie de l'arrêté sera adressée à l'établissement public de coopération intercommunal concerné et/ou au maire de la commune de Moissieu-sur-Dolon, à la directrice départementale des Territoires de l'Isère, la Directrice Régionale de l'Environnement, de l'Aménagement et du Logement Auvergne-Rhône-Alpes et au transporteur concerné.

ARTICLE 7 – DÉLAIS ET VOIES DE RECOURS

Cet arrêté pourra faire l'objet d'un recours contentieux auprès du tribunal administratif de Grenoble (2, place de Verdun – BP 1135 – 38002 Grenoble cedex 1) dans un délai de deux mois à compter de l'accomplissement de l'ensemble des mesures de publicité prévues à l'article R 555-53.

ARTICLE 8 – EXÉCUTION

Le secrétaire général de la préfecture de l'Isère, le président de l'établissement public de coopération intercommunale compétent ou le maire de la commune de Moissieu-sur-Dolon, la directrice départementale des territoires, la directrice régionale de l'environnement, de l'aménagement et du logement Auvergne-Rhône-Alpes sont chargés chacun en ce qui le concerne de l'exécution du présent arrêté.

Fait à Grenoble, le **15 MARS 2017**

Le préfet

*Pour le Préfet, par délégation
la Secrétaire Générale*


Violaine DEMARET



PRÉFET DE L'ISÈRE

Préfecture de l'Isère
Direction des Relations avec les Collectivités
Droits des sols et animation juridique

UD DREAL 38
Pôle Risques Technologiques

Affaire suivie par : Alexis Miller
Tél. : 04 76 69 34 02
Fax : 04 38 49 91 95
courriel : alexis.miller@developpement-durable.gouv.fr

ARRÊTÉ PRÉFECTORAL N° 38-2017-03-15-016

**instituant des servitudes d'utilité publique prenant en compte la maîtrise des
risques autour des canalisations de transport de gaz naturel ou assimilé,
d'hydrocarbures et de produits chimiques sur la commune de
Monestier-de-Clermont**

LE PRÉFET DE L'ISÈRE
Chevalier de la Légion d'Honneur
Chevalier de l'Ordre National du Mérite

VU le code de l'environnement, et notamment ses articles L.555-16, R.555-30 et R.555-31 ;

VU le code de l'urbanisme notamment ses articles L.121-1, L.121-2, L.122-1, L.123-1 et R.431-16

VU le code de la construction et de l'habitation, notamment ses articles R.122-22 et R.123-46 ;

VU l'arrêté du 5 mars 2014 définissant les modalités d'application du chapitre V du titre V du livre V du code de l'environnement et portant règlement de la sécurité des canalisations de transport de gaz naturel ou assimilé, d'hydrocarbures et de produits chimiques ;

VU le rapport de la direction régionale de l'environnement, de l'aménagement et du logement de la région Auvergne-Rhône-Alpes, en date du 23 novembre 2016 ;

VU l'avis émis par le conseil départemental de l'environnement et des risques sanitaires et technologiques de l'Isère le 15 décembre 2016 ;

CONSIDÉRANT que selon l'article L555-16 du code de l'environnement, les périmètres à l'intérieur desquels les dispositions en matière de maîtrise de l'urbanisation s'appliquent sont déterminés par les risques susceptibles d'être créés par une canalisation de transport en service, notamment les risques d'incendie, d'explosion ou d'émanation de produits toxiques, menaçant gravement la santé ou la sécurité des personnes ;

CONSIDÉRANT que les canalisations de transport de gaz naturel ou assimilé, d'hydrocarbures et de produits chimiques, en service à la date de l'entrée en vigueur des articles R555-1 et suivants du code de l'environnement, doivent faire l'objet d'institution de servitudes d'utilité publique relatives à la maîtrise de l'urbanisation en raison des dangers et des inconvénients qu'elles présentent ;

Sur proposition du secrétaire général de la préfecture de l'Isère ;

ARRÊTE

ARTICLE 1^{ER} – INSTAURATION DES SERVITUDES

Des servitudes d'utilité publique (SUP) sont instituées dans les zones d'effets générées par les phénomènes dangereux susceptibles de se produire sur les canalisations de transport décrites ci-après, conformément aux distances figurant dans les tableaux ci-dessous et reproduites sur la carte annexée au présent arrêté.

ARTICLE 2 – NATURE DES SERVITUDES

Conformément à l'article R.555-30 b) du code de l'environnement, les servitudes sont les suivantes, en fonction des zones d'effets :

Servitude SUP1, correspondant à la zone des premiers effets létaux (PEL) en cas de phénomène dangereux de référence majorant au sens de l'article R.555-39 du code de l'environnement :

La délivrance d'un permis de construire relatif à un établissement recevant du public susceptible de recevoir plus de 100 personnes ou à un immeuble de grande hauteur est subordonnée à la fourniture d'une analyse de compatibilité ayant reçu l'avis favorable du transporteur ou, en cas d'avis défavorable du transporteur, l'avis favorable du Préfet rendu au vu de l'expertise mentionnée au III de l'article R 555-31 du code de l'environnement.

L'analyse de compatibilité est établie conformément aux dispositions de l'arrêté ministériel du 5 mars 2014 susvisé.

Servitude SUP2, correspondant à la zone des premiers effets létaux (PEL) en cas de phénomène dangereux de référence réduit au sens de l'article R.555-39 du code de l'environnement :

L'ouverture d'un établissement recevant du public susceptible de recevoir plus de 300 personnes ou d'un immeuble de grande hauteur est interdite.

Servitude SUP3, correspondant à la zone d'effets létaux significatifs (ELS) en cas de phénomène dangereux de référence réduit au sens de l'article R.555-39 du code de l'environnement :

L'ouverture d'un établissement recevant du public susceptible de recevoir plus de 100 personnes ou d'un immeuble de grande hauteur est interdite.

ARTICLE 3 – ZONES DE SERVITUDES

Seules les distances SUP1 sont reproduites dans la carte annexée au présent arrêté.

Les restrictions supplémentaires fixées par l'article 2 pour les projets d'urbanisme dont l'emprise atteint les SUP2 ou SUP3 sont mises en œuvre dans le cadre de l'instruction de l'analyse de compatibilité obligatoire pour tout projet dont l'emprise atteint la SUP1.

NOTA : Dans les tableaux ci-dessous :

- PMS : Pression Maximale de Service de la canalisation
- DN : Diamètre Nominal de la canalisation.
- Distances S.U.P : Distances en mètres de part et d'autre de la canalisation définissant les limites des zones concernées par les servitudes d'utilité publique.

En cas d'écart entre les valeurs des distances SUP figurant dans les tableaux ci-dessous et la représentation cartographique des SUP telle qu'annexée au présent arrêté, les valeurs des tableaux font foi, appliquées au tracé réel des canalisations concernées.

Nom de la commune : Monestier-de-Clermont

Code INSEE : 38242

CANALISATION DE TRANSPORT D'ÉTHYLÈNE PROPRIÉTÉ DE TRANSALPES, dont le siège social est 2, place Jean Millier, 92400 Courbevoie et exploitée par :

TRANSALPES
TOTAL Plateforme de Feyzin
Département Pipelines et Viriat
CS76022
69551 FEYZIN Cedex

• **Ouvrages traversant la commune**

Nom de la canalisation	PMS (bar)	DN	Longueur dans la commune (en mètres)	Implantation	Distances S.U.P. en mètres (de part et d'autre de la canalisation)		
					SUP1	SUP2	SUP3
TA SAB-PDC 200	100,5	200	5073	enterré	390	55	45

• **Ouvrages ne traversant pas la commune, mais dont les zones d'effets atteignent cette dernière**

Néant

• **Installations annexes situées sur la commune**

Néant

• **Installations annexes non situées sur la commune, mais dont les zones d'effets atteignent cette dernière**

Néant

ARTICLE 4 – INFORMATION DU TRANSPORTEUR

Conformément à l'article R.555-46 du code de l'environnement, le maire informe le transporteur de tout permis de construire ou certificat d'urbanisme (d'information ou opérationnel) délivré dans l'une des zones définies à l'article 2.

ARTICLE 5 – ANNEXION AU DOCUMENT D'URBANISME

Les servitudes instituées par le présent arrêté sont annexées au document d'urbanisme en vigueur de la commune, conformément aux articles L.151-43, L.153-60, L.161-1 et L.163-10 du code de l'urbanisme.

ARTICLE 6 – NOTIFICATION ET PUBLICITÉ

En application du R.555-53 du code de l'environnement, le présent arrêté sera

- publié au recueil des actes administratifs de la préfecture de l'Isère
- publié sur le site internet de la préfecture de l'Isère

En outre, une copie de l'arrêté sera adressée à l'établissement public de coopération intercommunal concerné et/ou au maire de la commune de Monestier-de-Clermont, à la directrice départementale des Territoires de l'Isère, la Directrice Régionale de l'Environnement, de l'Aménagement et du Logement Auvergne-Rhône-Alpes et au transporteur concerné.

ARTICLE 7 – DÉLAIS ET VOIES DE RECOURS

Cet arrêté pourra faire l'objet d'un recours contentieux auprès du tribunal administratif de Grenoble (2, place de Verdun – BP 1135 – 38002 Grenoble cedex 1) dans un délai de deux mois à compter de l'accomplissement de l'ensemble des mesures de publicité prévues à l'article R 555-53.

ARTICLE 8 – EXÉCUTION

Le secrétaire général de la préfecture de l'Isère, le président de l'établissement public de coopération intercommunale compétent ou le maire de la commune de Monestier-de-Clermont, la directrice départementale des territoires, la directrice régionale de l'environnement, de l'aménagement et du logement Auvergne-Rhône-Alpes sont chargés chacun en ce qui le concerne de l'exécution du présent arrêté.

Fait à Grenoble, le

15 MARS 2017

Le préfet

*Pour le Préfet, par délégation
la Secrétaire Générale*


Violaine DEMARET



PRÉFET DE L'ISÈRE

Préfecture de l'Isère
Direction des Relations avec les Collectivités
Droits des sols et animation juridique

UD DREAL 38
Pôle Risques Technologiques

Affaire suivie par : Alexis Miller
Tél. : 04 76 69 34 02
Fax : 04 38 49 91 95
courriel : alexis.miller@developpement-durable.gouv.fr

ARRÊTÉ PRÉFECTORAL N° 38 - 2017 - 03 - 15 - 016

**instituant des servitudes d'utilité publique prenant en compte la maîtrise des
risques autour des canalisations de transport de gaz naturel ou assimilé,
d'hydrocarbures et de produits chimiques sur la commune de
Monsteroux-Milieu**

LE PRÉFET DE L'ISERE
Chevalier de la Légion d'Honneur
Chevalier de l'Ordre National du Mérite

VU le code de l'environnement, et notamment ses articles L.555-16, R.555-30 et R.555-31 ;

VU le code de l'urbanisme notamment ses articles L.121-1, L.121-2, L.122-1, L.123-1 et R.431-16

VU le code de la construction et de l'habitation, notamment ses articles R.122-22 et R.123-46 ;

VU l'arrêté du 5 mars 2014 définissant les modalités d'application du chapitre V du titre V du livre V du code de l'environnement et portant règlement de la sécurité des canalisations de transport de gaz naturel ou assimilé, d'hydrocarbures et de produits chimiques ;

VU le rapport de la direction régionale de l'environnement, de l'aménagement et du logement de la région Auvergne-Rhône-Alpes, en date du 23 novembre 2016 ;

VU l'avis émis par le conseil départemental de l'environnement et des risques sanitaires et technologiques de l'Isère le 15 décembre 2016 ;

CONSIDERANT que selon l'article L555-16 du code de l'environnement, les périmètres à l'intérieur desquels les dispositions en matière de maîtrise de l'urbanisation s'appliquent sont déterminés par les risques susceptibles d'être créés par une canalisation de transport en service, notamment les risques d'incendie, d'explosion ou d'émanation de produits toxiques, menaçant gravement la santé ou la sécurité des personnes ;

CONSIDERANT que les canalisations de transport de gaz naturel ou assimilé, d'hydrocarbures et de produits chimiques, en service à la date de l'entrée en vigueur des articles R555-1 et suivants du code de l'environnement, doivent faire l'objet d'institution de servitudes d'utilité publique relatives à la maîtrise de l'urbanisation en raison des dangers et des inconvénients qu'elles présentent ;